



H. AYUNTAMIENTO  
CONSTITUCIONAL DE CENTRO  
VILLAHERMOSA, TAB. MÉX.

**DATOS DE ESCRITURA**

NÚM. DE INSCRIPCIÓN: [REDACTED]  
 NÚM DE PREDIO [REDACTED]  
 NÚM. DE FOLIO [REDACTED]  
 NÚM. DE VOLUMEN [REDACTED]  
 ALINEAMIENTO NÚM. 201905017950  
 USO DE SUELO 17949  
 CUENTA PREDIAL [REDACTED]

DEPENDENCIA:	DIRECCIÓN DE OBRAS, ORDENAMIENTO TERRITORIAL Y SERVICIOS MUNICIPALES
SECCIÓN:	ADMINISTRATIVA
MESA	SEGUNDA
EXPEDIENTE	201901018431
NÚM. DE PERMISO	051/2019

**ASUNTO: PERMISO DE CONSTRUCCIÓN**

VILLAHERMOSA, TABASCO A 28 DE MARZO DE 2019

[REDACTED]

Los espacios que se encuentran cubiertos con negro contienen información clasificada como confidencial con fundamento en el artículo 3 fracción XIII Y 124 de la Ley de Transparencia y Acceso a la Información Pública del Estado de Tabasco y de los Lineamientos Generales para la Clasificación y Desclasificación de la información, así como para la Elaboración de Versiones Publicas, mediante Acta de Comité de Transparencia No. CT/178/2019 de fecha 15 de julio de 2019, las partes que se están cubriendo son: Datos de escritura: No. De inscripción, No. De predio, No. De folio, No. De volumen, No. De cuenta catastral, propietario, No. De recibo, ubicación del predio, Superficie m2.

ESTA DIRECCIÓN DE OBRAS, ORDENAMIENTO TERRITORIAL Y SERVICIOS MUNICIPALES CON BASE EN LOS ARTÍCULOS 10 FRACCIÓN XIII Y 21 DE LA LEY DE ORDENAMIENTO SUSTENTABLE DEL TERRITORIO DEL ESTADO DE TABASCO. ARTÍCULOS 2, 3 FRACCIÓN IV, 80, 83 Y 84 DEL REGLAMENTO DE CONSTRUCCIONES DEL MUNICIPIO DE CENTRO; Y SEGÚN RECIBO NÚM: [REDACTED] EXPEDIDO POR LA TESORERÍA MUNICIPAL LE CONCEDE:

DERECHO Y PERMISO DE CONSTRUCCIÓN DE UNA BARRA, [REDACTED] CON UNA LONGITUD DE [REDACTED] CON UNA ALTURA DE 2.20 MTS.

EL PRESENTE PERMISO DE CONSTRUCCION SE EXPIDE CON BASE A LA INFORMACION Y DOCUMENTOS PROPORCIONADOS POR EL SOLICITANTE Y/O PROPIETARIO. SERA UNICA Y EXCLUSIVAMENTE PARA EL PROPOSITO Y USO QUE SE EXPRESA, POR LO QUE DEBERA APEGARSE AL PROYECTO Y SUPERFICIE AUTORIZADOS. CUALQUIER FALSEDAD, DOLO, ERROR, MALA FE, AFECTACIONES O DAÑOS A TERCEROS QUE GENEREN INCONFORMIDAD, O CONSTRUIR UNA SUPERFICIE, MAYOR A LA AUTORIZADA, SERA MOTIVO DE REVOCACION Y APLICACION DE LAS SANCIONES CORRESPONDIENTES CONFORME A LOS ARTICULOS 320, 321, 322, 323 Y 327 DEL REGLAMENTO DE CONSTRUCCIONES DEL MUNICIPIO DE CENTRO, DEBIENDO REALIZAR UN TRAMITE NUEVO.

ES OBLIGATORIO QUE ESTE PERMISO DE CONSTRUCCIÓN PERMANEZCA EN LA OBRA JUNTO CON LOS PLANOS, FACTIBILIDAD DE USO DE SUELO, CONSTANCIA DE ALINEAMIENTO Y ASIGNACIÓN DE NUMERO OFICIAL DEBIDAMENTE AUTORIZADOS. NO TENER MATERIALES DE CONSTRUCCIÓN EN LA VÍA PUBLICA SIN EL PERMISO EXPEDIDO POR ESTA DIRECCIÓN, EN CASO CONTRARIO SE APLICARA LA SANCIÓN CORRESPONDIENTE.

**NOTA:** DEBERÁ COLOCAR LONA O LETRERO DE 1.00 X 1.50 MTS. MÍNIMO EN LUGAR VISIBLE DE LA OBRA, QUE CONTENGA LOS DATOS DEL PERMISO CORRESPONDIENTE (SEGÚN FORMATO ANEXO), EN CASO CONTRARIO SE HARÁ ACREEDOR A UNA MULTA DE 100 VECES EL SALARIO MÍNIMO VIGENTE. (\$ 8,449.00 PESOS).

**AUTORIZÓ**  
DIRECTOR DE OBRAS, ORDENAMIENTO TERRITORIAL Y SERVICIOS MUNICIPALES

**ING. ADOLFO ALBERTO FERRER AGUILAR**



H. AYUNTAMIENTO CONSTITUCIONAL  
DE CENTRO 2018 - 2021

DIRECCIÓN DE OBRAS, ORDENAMIENTO  
TERRITORIAL Y SERVICIOS  
MUNICIPALES

SUBDIRECTOR DE REGULACIÓN Y GESTIÓN URBANA

**ARQ. OSCAR DE JESÚS VAZQUEZ MOSQUEDA**

**REVISÓ**  
JEFE DE PROYECTOS

**ARQ. JORGE LUIS LORENZO GÓMEZ**

- \* ESTE PERMISO TIENE UNA VIGENCIA DE 6 MESES A PARTIR DE LA FECHA DE EXPEDICIÓN
- \* DEBERÁ MANIFESTAR ANTE ESTA DIRECCIÓN EL AVISO DE TERMINACIÓN DE OBRA, EN UN PLAZO NO MAYOR DE 30 DÍAS HÁBILES, CONTADOS A PARTIR DE LA CONCLUSIÓN DE LA MISMA
- \* AL CONTESTAR ESTA AUTORIZACIÓN, CÍTENSE LOS DATOS CONTENIDOS EN EL CUADRO DEL ANGULO SUPERIOR DERECHO



Los espacios que se encuentran cubiertos con negro contienen información clasificada como confidencial con fundamento en el artículo 3 fracción XIII Y 124 de la Ley de Transparencia y Acceso a la Información Pública del Estado de Tabasco y de los Lineamientos Generales para la Clasificación y Desclasificación de la información, así como para la Elaboración de Versiones Públicas, mediante Acta de Comité de Transparencia No. CT/178/2019 de fecha 15 de julio de 2019, las partes que se están cubriendo son: Solicitante: nombre, domicilio, col o frac, municipio, firma, RFC, Tel. Datos del predio: propietario, calle, col o frac, No. De cuenta predial, Firma, No. Oficial. Datos de escritura: No. De inscripción, No. De folio, No. De volumen, fecha de inscripción, Superficie m2.

# H. Ayuntamiento Constitucional de Centro

## Obras, Ordenamiento Territorial y Servicios Municipales

### Subdirección de Regulación y Gestión Urbana

### SOLICITUD PARA PERMISO / LICENCIA DE CONSTRUCCIÓN

VILLAHERMOSA, TABASCO A 21 DE Marzo DEL 2019

FOLIO: 18431

SOLICITUD PARA:  PERMISO DE CONSTRUCCIÓN (HASTA 60.00 M<sup>2</sup>)  LICENCIA DE CONSTRUCCIÓN (MAS DE 60.00 M<sup>2</sup>)

SOLICITANTE  PERSONA FÍSICA  JURÍDICO - COLECTIVAS

NOMBRE O RAZÓN SOCIAL: [REDACTED] FIRMA: [REDACTED]  
DOMICILIO: [REDACTED] R.F.C.: [REDACTED]  
COLONIA O FRACCIONAMIENTO: [REDACTED] MUNICIPIO: [REDACTED]

#### DATOS DEL PREDIO

PROPIETARIO: [REDACTED] FIRMA: [REDACTED]  
CALLE: [REDACTED] NUMERO OFICIAL: [REDACTED]  
COL. O FRACC.: [REDACTED] CTA. PREDIAL: [REDACTED] URBANO: 2 C. P.: \_\_\_\_\_

#### DATOS DE LA ESCRITURA

NUMERO DE INSCRIPCIÓN: [REDACTED] NUMERO DE VOLUMEN: [REDACTED]  
NUMERO DE PREDIO O PARTIDA: [REDACTED] FECHA DE INSCRIPCIÓN: [REDACTED]  
NUMERO DE FOLIO O FOLIO REAL: [REDACTED]

#### PERMISO / LICENCIA PARA:

- OBRA NUEVA
- AMPLIACIÓN
- REMODELACIÓN
- REGULARIZACIÓN
- FRACCIONAMIENTO
- BARRA
- EXCAVACIÓN
- RELLENO
- DEMOLICIÓN
- REVALIDACIÓN

#### TIPO DE CONSTRUCCIÓN

- HABITACIONAL
  - UNIFAMILIAR
  - BIFAMILIAR
  - PLURIFAMILIAR
  - MULTIFAMILIAR
  - CONDOMINIO VERTICAL
  - FRACCIONAMIENTO
  - LOTIFICACIÓN
  - INDUSTRIAL
  - COMERCIAL
  - CONDOMINIO HORIZONTAL
  - PUBLICO
  - OTRO
- ESPECIFIQUE: \_\_\_\_\_

### APLICA PARA PERMISO DE CONSTRUCCIÓN (HASTA 60.00 M<sup>2</sup> DE CONSTRUCCIÓN)

INDICAR GIRO: Barras de 240 M.C. altura 2.40 MTS. NUMERO DE VIVIENDAS: \_\_\_\_\_

#### CARACTERÍSTICAS

SUP. DEL TERRENO: [REDACTED] M<sup>2</sup>  
SUP. CONSTRUIDA TOTAL: [REDACTED] M<sup>2</sup>  
SUP. A CONSTRUIR PLANTA BAJA: [REDACTED] M<sup>2</sup>  
SUP. A CONST. 1ER. NIVEL: [REDACTED] M<sup>2</sup>  
SUP. A CONST. 2DO. NIVEL: \_\_\_\_\_ M<sup>2</sup>  
SUP. A CONST. 3ER. NIVEL: \_\_\_\_\_ M<sup>2</sup>  
SUP. A CONST. MAS NIVELES: \_\_\_\_\_ M<sup>2</sup>  
SUP. A CONSTRUIR TOTAL: \_\_\_\_\_ M<sup>2</sup>

#### REQUISITOS:

- COPIA DE LA ESCRITURA DE LA PROPIEDAD O CONSTANCIA NOTARIAL
- COPIA DE LA CONSTANCIA DE ALINEAMIENTO Y ASIGNACIÓN DE NUMERO OFICIAL
- UN PLANO ORIGINAL Y COPIA EN ESCALA LEGIBLE QUE CONTENGA:
  - A) PLANTA ARQUITECTÓNICA, LOCALIZACIÓN CON COTAS, CORTE, FACHADA, BAÑOS Y COCINAS AMUEBLADOS
  - B) PARA AMPLIACIÓN EN PLANTA ALTA, ANEXAR PLANTA DE CIMENTACIÓN Y DETALLES ESTRUCTURALES (ZAPATAS, CASTILLOS, ETC.)
- BOLETA PREDIAL AL CORRIENTE DE PAGO
- PERMISO DE CONSTRUCCIÓN ANTERIOR EN CASO NECESARIO
- COPIA DE FACTIBILIDAD DE USO DE SUELO
- FOTOGRAFÍAS DEL INTERIOR Y FACHADA DEL INMUEBLE

### APLICA PARA LICENCIA DE CONSTRUCCIÓN (MAS DE 60.00 M<sup>2</sup> DE CONSTRUCCIÓN)

INDICAR GIRO: \_\_\_\_\_ NUMERO DE VIVIENDAS: \_\_\_\_\_

#### CARACTERÍSTICAS

SUP. DEL TERRENO: \_\_\_\_\_ M<sup>2</sup>  
SUP. CONSTRUIDA TOTAL: \_\_\_\_\_ M<sup>2</sup>  
SUP. A CONSTRUIR PLANTA BAJA: \_\_\_\_\_ M<sup>2</sup>  
SUP. A CONST. 1ER. NIVEL: \_\_\_\_\_ M<sup>2</sup>  
SUP. A CONST. 2DO. NIVEL: \_\_\_\_\_ M<sup>2</sup>  
SUP. A CONST. 3ER. NIVEL: \_\_\_\_\_ M<sup>2</sup>  
SUP. A CONST. MAS NIVELES: \_\_\_\_\_ M<sup>2</sup>  
SUP. A CONSTRUIR TOTAL: \_\_\_\_\_ M<sup>2</sup>

#### DIRECTOR RESPONSABLE DE OBRA

NOMBRE: \_\_\_\_\_ D.R.O. NÚM.: \_\_\_\_\_ TEL.: \_\_\_\_\_ FIRMA: \_\_\_\_\_

#### CORRESPONSABLES EN:

DISEÑO URBANO O ARQUITECTÓNICO, NOMBRE: \_\_\_\_\_ NÚM.: \_\_\_\_\_ FIRMA: \_\_\_\_\_  
SEGURIDAD ESTRUCTURAL, NOMBRE: \_\_\_\_\_ NÚM.: \_\_\_\_\_ FIRMA: \_\_\_\_\_  
INSTALACIONES, NOMBRE: \_\_\_\_\_ NÚM.: \_\_\_\_\_ FIRMA: \_\_\_\_\_





DIRECCIÓN DE OBRAS,  
ORDENAMIENTO TERRITORIAL  
Y SERVICIOS MUNICIPALES

«2020, Año de Leona Vicario,  
Benemérita Madre de la Patria»

Villahermosa, Tabasco, a 08 de Junio de 2020

Oficio Número: DOOTSM/UACyT/3137/2020

ASUNTO: Enviando versión pública y carátula o colofón

LIC. HOMERO APARICIO BROWN.  
COORDINADOR DE TRANSPARENCIA Y ACCESO  
A LA INFORMACION PÚBLICA  
PRESENTE.

En atención al oficio No. COTAIP/0408/2020, me permito enviarle versión pública y carátula o colofón de "1 Contratos de Obra Pública correspondiente al primer trimestre 2019", "1 Contratos de Obra Pública correspondiente al segundo trimestre 2019"; "Invitaciones de Proyectos de Obras (6 invitaciones correspondiente a 2 proyectos de obras)"; "Acta de Junta de Aclaraciones (2 actas correspondientes a 2 proyectos de obras)"; "Acta de Presentación y Apertura de Proposiciones (2 actas correspondientes a 2 proyectos de obras) correspondiente al segundo trimestre 2019"; "Autorizaciones de Licencia de Construcción (19 autorizaciones)"; "Autorizaciones de Licencias de Anuncios (71 autorizaciones)"; "Constancias de Regularización (14 autorizaciones)"; "Autorizaciones de Fusión de Predios (7 autorizaciones)"; "Permisos de construcción (25 autorizaciones)"; "Autorización de rampas, reconstrucción de banquetas, Ocupación de vía pública (05 autorizaciones)"; "Autorizaciones de régimen de propiedad (2 autorizaciones)"; "Autorizaciones de Terminación de Obra (22 autorizaciones)", "Subdivisiones de predio (19 autorizaciones)" correspondiente al primer trimestre 2019, "Autorizaciones de Licencia de Construcción (29 autorizaciones)"; "Autorizaciones de Licencia de Anuncios (92 autorizaciones)"; "Constancias de Regularización (14 autorizaciones)"; "Autorizaciones de fusión de predios (11 autorizaciones)"; "Permisos de Construcción (26 autorizaciones)"; "Autorización de rampas, reconstrucción de banquetas, ocupación de vía pública (2 autorizaciones)"; "Autorización de régimen de propiedad (2 autorizaciones)"; "Autorizaciones de Terminación de Obra (12 autorizaciones)"; "Subdivisiones de predios (13 autorizaciones)"; "Subdivisiones de predio menor de 105 M2. (5 autorizaciones)" correspondiente al segundo trimestre 2019", la cual fue aprobada por el Comité de Transparencia en el Acta de Sesión Extraordinaria Número CT/178/2019 de fecha 15 de Julio de 2019.

Sin otro particular, hago propicia para enviarle un cordial saludo.

Atentamente

Ing. Adolfo Alberto Ferrer Aguilar  
Director



H. AYUNTAMIENTO CONSTITUCIONAL  
DE CENTRO 2018 - 2021

DIRECCION DE OBRAS, ORDENAMIENTO  
TERRITORIAL Y SERVICIOS MUNICIPALES  
Jonathan de la Rosa May  
Revisó

Zoila de Dios Segura  
Elaboro

C.c.p.- Lic. Martha Elena Ceferino Izquierdo, Presidenta del Comité de Transparencia y Director de Asuntos Jurídicos del este Ayuntamiento de Centro, Tabasco.- Para conocimiento.  
c.c.p.- Archivo/Expediente.





DIRECCIÓN DE OBRAS,  
ORDENAMIENTO TERRITORIAL  
Y SERVICIOS MUNICIPALES

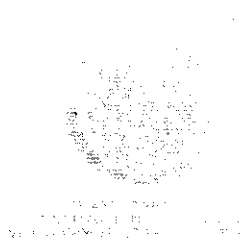
AV. 20 DE ABRIL, S/N. COL. CENTRO  
VILLAHERMOSA, TABASCO, C.P. 86000

Fecha: 11 de Junio de 2020

Acta de Sesión Extraordinaria CT/178/2019

Respecto a la versión pública de “1 Contratos de Obra Pública correspondiente al primer trimestre 2019”, “1 Contratos de Obra Pública”; “Invitaciones de Proyectos de Obras (6 invitaciones correspondiente a 2 proyectos de obras)”; “Acta de Junta de Aclaraciones (2 actas correspondientes a 2 proyectos de obras)”; “Acta de Presentación y Apertura de Proposiciones (2 actas correspondientes a 2 proyectos de obras) correspondiente al segundo trimestre 2019”; “Autorizaciones de Licencia de Construcción (19 autorizaciones)”; “Autorizaciones de Licencias de Anuncios (71 autorizaciones)”; “Constancias de Regularización (14 autorizaciones)”; “Autorizaciones de Fusión de Predios (7 autorizaciones)”; “Permisos de construcción (25 autorizaciones)”; “Autorización de rampas, reconstrucción de banquetas, Ocupación de vía pública (05 autorizaciones)”; “ Autorizaciones de régimen de propiedad (2 autorizaciones)”; “Autorizaciones de Terminación de Obra (22 autorizaciones)”, “Subdivisiones de predio (19 autorizaciones)” correspondiente al primer trimestre 2019, “Autorizaciones de Licencia de Construcción (29 autorizaciones)”; “Autorizaciones de Licencia de Anuncios (92 autorizaciones)”; “Constancias de Regularización (14 autorizaciones)”; “Autorizaciones de fusión de predios (11 autorizaciones)”; “Permisos de Construcción (26 autorizaciones)”; “Autorización de rampas, reconstrucción de banquetas, ocupación de vía pública (2 autorizaciones)”; “Autorización de régimen de propiedad (2 autorizaciones)”; “Autorizaciones de Terminación de Obra (12 autorizaciones)”; “Subdivisiones de predios (13 autorizaciones)”; “Subdivisiones de predio menor de 105 M2. (5 autorizaciones)” correspondiente al segundo trimestre 2019” y tomando en cuenta los Artículos Sexagésimo Segundo, Sexagésimo Tercero y Quinto Transitorio de los Lineamientos Generales en Materia de Clasificación y Desclasificación de la Información, así como para la Elaboración de Versiones Publicas, emitidos por el Consejo nacional del Sistema Nacional de Transparencia, Acceso a la Información Pública y Protección de Datos Personales, y del acuerdo por el que se modifica los Artículos Sexagésimo Segundo y Sexagésimo Tercero y Quinto Transitorio de los Lineamientos citados, en los que señala que la elaboración y clasificación en versión pública se hace precisa lo siguiente:

- I. **Nombre del área del cual es titular quien clasifica:**  
Dirección de Obras, Ordenamiento Territorial y Servicios Municipales.
- II. **La identificación del documento del que se elabora la versión pública.**  
“Contratos de Obra Pública”
- III. **Las partes o sesiones clasificadas, así como las páginas que las conforman:**
  - **CO-K-280-001E/2019 PERSONA MORAL.** correspondiente al primer trimestre 2019.  
Se deberán cubrir los siguientes datos:



DIRECCIÓN GENERAL DE  
ORDENAMIENTO URBANO  
Y SERVICIOS MUNICIPALES

AV. FELIX GARCÍA GONZÁLEZ  
S/N. CENTRO CAMPECHE, CAMPECHE

- Datos de la credencial del INE del Administrador Único

Páginas que la conforman:

16 (anverso)

- **CO-K-307-002E/2019 PERSONA MORAL.** correspondiente al segundo trimestre 2019.  
Se deberán cubrir los siguientes datos:
  - Datos de la credencial IFE del Apoderado General
  - Domicilio

Páginas que la conforman:

16 (anverso)

- **Invitaciones de Proyectos de Obras (6 invitaciones de 2 proyectos de obras)**
  - Nombre y Firma de quien recibió la invitación.

Páginas que la conforman:

6 (anverso)

- **Acta de Junta de Aclaraciones (2 actas correspondientes a 2 proyectos de obras)**
  - Firma y nombre del que interviene en la junta por parte de la empresa.

Páginas que la conforman:

4 (anverso)

- **Acta de Presentación y Apertura de Propositiones (2 actas correspondientes a 2 proyectos de obras)**
  - Firma y nombre del que interviene en la junta por parte de la empresa.

Páginas que la conforman:

6 (anverso)

- **Autorizaciones de Licencia de Construcción (19 autorizaciones) documento al cual se le deberá testar el dato siguiente:**
  - **Datos de Escritura:** Número de inscripción, Número de predio, Número de folio, Número de volumen, Número de registro de planos, Número de cuenta catastral, Nombre del propietario, Número de recibo de operación, Superficie



DIRECCIÓN DE OBRAS,  
ORDENAMIENTO TERRITORIAL  
Y SERVICIOS MUNICIPALES

«2020. Año de la Zona Metropolitana  
Buenos Aires Madre de la Vida»

M2, Número del D.R.O., Número de C.D.A., Número de C.S.E., Número de S.I.X.

- **Hoja de Solicitud: Datos del Solicitante:** Nombre de persona física, Domicilio, Firma, R.F.C., Teléfono.
- **Datos del predio:** Nombre del Propietario, Domicilio, Cuenta predial, Firma, Número oficial, Código postal.
- **Datos de escritura:** Número de inscripción, Número de predio o partida, Número de folio o folio real, Número de volumen, Fecha de inscripción, Superficie M2.
- **Formato:** Datos de escritura: número de inscripción, número de predio, número de folio, Número de volumen, Cuenta Predial, Propietario, ubicación del predio, Número de recibo de operación, superficie M2.
- **Hoja de Solicitud:** Nombre del propietario, Domicilio, Firma, R.F.C., Teléfono. Datos del predio: Propietario, domicilio, Cuenta Predial, Firma, Número oficial, Código Postal. Datos de escritura: Número de inscripción, Número de predio o partida, Número de folio o folio real, Número de volumen, fecha de inscripción, Superficie M2.

Páginas que la conforman:  
38 (anverso)


➤ **Autorizaciones de Licencia de Anuncios (71 autorizaciones) documentos a los cuales se le deberán testar los siguiente datos:**

- **Número de recibo**
- **Hoja de Solicitud:** Nombre del contacto, Número de celular. Datos de la escritura: número de predio o partida, Número de folio o folio real, Número de volumen, fecha de inscripción, número de inscripción, Datos del predio: nombre del propietario, número de cuenta predial.

Páginas que la conforman:  
154 (anverso)

➤ **Constancias de Regularización (14 autorizaciones) documentos a los cuales se le deberán testar los siguiente datos:**

- **Formato:** Nombre del propietario, ubicación del predio, superficie M2, Cuenta predial, Número de recibo de operación.



DIRECCIÓN DE CURAS,  
ORDENAMIENTO TERRITORIAL  
Y SERVICIOS MUNICIPALES

«2020. Año de la Corona Verde»  
Benemérita Presidente de la Federación

- **Hoja de solicitud:** Nombre, Domicilio, Firma, R.F.C. Teléfono. Datos del predio: Propietario, domicilio, Cuenta predial, Firma, Número oficial, Código Postal. Datos de escritura: Número de inscripción, Numero de predio o partida, Número de folio o folio real, Numero de volumen, fecha de inscripción, Superficie M2, Nombre y Firma del solicitante.


Páginas que la conforman:  
47 (anverso)

- **Autorizaciones de fusión de predios (7 autorizaciones) documentos a los cuales se le deberán testar los siguiente datos:**
  - **Formato:** Nombre del propietario, ubicación del predio, superficie M2, número de partida, Folio real, Número de cuenta predial, Colindancias con personas físicas.
  - **Hoja de solicitud:** Nombre, Domicilio, Firma, R.F.C. Teléfono. Datos del predio: Propietario, domicilio, Cuenta predial, Firma, Número oficial, Código Postal. Datos de escritura: Número de inscripción, Numero de predio o partida, Número de folio o folio real, Número de volumen, fecha de inscripción, Superficie M2.

Páginas que la conforman:  
28 (anverso)

- **Permisos de Construcción (25 autorizaciones) documentos a los cuales se le deberán testar los siguiente datos:**
  - **Formato:** Datos de la escritura: número de inscripción, número de predio, Número de folio, Número de volumen, Cuenta predial, Propietario, ubicación del predio, número de recibo de operación, superficie M2.  
**Hoja de solicitud:** Nombre del propietario, Domicilio, Firma, R.F.C. Teléfono. Datos del predio: Propietario, domicilio, Cuenta predial, Firma, Número oficial, Código Postal. Datos de escritura: Número de inscripción, Numero de predio o partida, Número de folio o folio real, Número de volumen, fecha de inscripción, Superficie M2.

Páginas que la conforman:  
53 (anverso)



DIRECCIÓN DE OBRAS,  
ORDENAMIENTO TERRITORIAL  
Y SERVICIOS MUNICIPALES

«2020: Año de Libertad y  
Renacimiento Madre de la Patria»

➤ **Autorización de rampas, reconstrucción de banquetas, ocupación de vía pública (5 autorizaciones)** documentos a los cuales se le deberán testar los siguiente datos:

- **Formato:** Persona Física: Propietario, ubicación del predio, número de recibo de operación.
- **Persona moral:** Número de recibo, metros lineales, número de cuenta predial, firma de persona que recibe.
- **Hoja de solicitud:** Nombre del propietario, Domicilio, Firma, R.F.C. Teléfono, ubicación del predio: Propietario, domicilio, Cuenta predial, Firma, Número oficial, Código Postal, Superficie M2.

Páginas que la conforman:  
15 (anverso)

➤ **Autorización de régimen de propiedad (2 autorizaciones)** documentos a los cuales se le deberán testar los siguiente datos:

- **Formato: Persona Física.** Pág. 1 Nombre del Propietario, ubicación del predio, superficie M2, número de recibo de operación Medidas y colindancias con personas físicas. Pág. 2, Certificado de libertad de gravamen, propietarios, Folio real, Superficie M2, fecha y recibo oficial, Número de escritura, Colindancias, Superficie M2, Pág. 3 Colindancias, Propietarios, ubicación del predio, numero de clave de elector y registro óptico, Pág. 4 tabla uso de suelo, Sup. M2, Tabla de áreas privativas por departamento, medidas y colindancias áreas privativas, Sup. M2, Pág. 5, Medidas y colindancias áreas comunes, Sup. M2, Pág. 6, Tabla de áreas comunes, Sup. M2, Ubicación del predio.
- **Hoja de solicitud:** Nombre, Domicilio, Firma, R.F.C. Teléfono. Datos del predio: Propietario, domicilio, Cuenta predial, Firma, Tipo de condominio, Superficie M2.

Páginas que la conforman:  
14 (anverso)

➤ **Autorizaciones de Terminación de Obra (22 autorizaciones)** documentos a los cuales se le deberán testar los siguiente datos:

- **Formato: Persona moral:** Número de D.R.O., Número de cuenta predial, número de recibo.
- **Hoja de solicitud:** Número de D.R.O., Número de corresponsable.





DIRECCIÓN DE OBRAS,  
ORDENAMIENTO TERRITORIAL  
Y SERVICIOS MUNICIPALES

«2020» Año de la Ciudad de México  
Departamento de Obras, Ordenamiento Territorial y Servicios Municipales

- **Formato: Persona Física:** Propietario, Número de D.R.O., Ubicación del predio, Superficie M2, ml cuenta predial, Número de recibo.
- **Hoja de solicitud:** Nombre, Domicilio, Municipio, R.F.C. Datos del predio: Propietario, Domicilio, Número de cuenta predial, Firma, Número oficial, C.P., Número de D.R.O., Número de corresponsable.

Páginas que la conforman:  
44 (anverso)

➤ **Subdivisiones de predios (19 autorizaciones) documentos a los cuales se le deberán testar los siguiente datos:**

- **Formato: Persona Física:** Propietario, Ubicación del predio, Superficie M2, Número de cuenta, Recibo de operación, Colindancias con personas físicas.
- **Hoja de solicitud:** Nombre, Domicilio, Municipio, Firma, Tel. Datos del predio: Propietario, Domicilio, Número de cuenta predial, Firma. Datos de escritura: Número de inscripción, Numero de predio o partida, Número de folio o folio real, Número de volumen, fecha de inscripción, Sup. M2, colindancias con personas físicas.
- **Formato Persona moral:** Superficie M2, número de cuenta, Recibo de operación.
- **Hoja de solicitud:** Nombre, Domicilio, Municipio, Firma, Tel. Datos del predio: Propietario, Domicilio, Número de cuenta predial, Firma, Datos de la escritura: Número de inscripción, Numero de predio o partida, Número de folio o folio real, Número de volumen, fecha de inscripción, Sup. M2, colindancias con personas físicas.

Páginas que la conforman:  
76 (anverso)

➤ **Autorizaciones de Licencia de Construcción (29 autorizaciones) documento al cual se le deberá testar el dato siguiente:**

- **Datos de Escritura:** Número de inscripción, Número de predio, Número de folio, Número de volumen, Número de registro de planos, Número de cuenta catastral, Nombre del propietario, Número de recibo de operación, Superficie M2, Número del D.R.O., Número de C.D.A., Número de C.S.E., Número de S.I.X.



DIRECCIÓN DE OBRAS,  
ORDENAMIENTO TERRITORIAL  
Y SERVICIOS MUNICIPALES

«2020. Año en Defensa de la Vida»  
Energía limpia y mejor calidad de vida.

- **Hoja de Solicitud: Datos del Solicitante:** Nombre de persona física, Domicilio, Firma, R.F.C., Teléfono.
- **Datos del predio:** Nombre del Propietario, Domicilio, Cuenta predial, Firma, Número oficial, Código postal.
- **Datos de escritura:** Número de inscripción, Número de predio o partida, Número de folio o folio real, Número de volumen, Fecha de inscripción, Superficie M2.
- **Formato:** Datos de escritura: número de inscripción, número de predio, número de folio, Número de volumen, Cuenta Predial, Propietario, ubicación del predio, Número de recibo de operación, superficie M2.
- **Hoja de Solicitud:** Nombre del propietario, Domicilio, Firma, R.F.C., Teléfono. Datos del predio: Propietario, domicilio, Cuenta Predial, Firma, Número oficial, Código Postal. Datos de escritura: Número de inscripción, Número de predio o partida, Número de folio o folio real, Número de volumen, fecha de inscripción, Superficie M2.

Páginas que la conforman:  
56 (anverso)

- **Autorizaciones de Licencia de Anuncios (92 autorizaciones) documentos a los cuales se le deberán testar los siguiente datos:**
  - **Número de recibo**
  - **Hoja de Solicitud:** Nombre del contacto, Número de celular. Datos de la escritura: número de predio o partida, Número de folio o folio real, Número de volumen, fecha de inscripción, número de inscripción, Datos del predio: nombre del propietario, número de cuenta predial.

Páginas que la conforman:  
187 (anverso)

- **Constancias de Regularización (14 autorizaciones) documentos a los cuales se le deberán testar los siguiente datos:**
  - **Formato:** Nombre del propietario, ubicación del predio, superficie M2, Cuenta predial, Número de recibo de operación.
  - **Hoja de solicitud:** Nombre, Domicilio, Firma, R.F.C. Teléfono. Datos del predio: Propietario, domicilio, Cuenta predial, Firma, Número oficial, Código Postal.



DIRECCIÓN DE OBRAS,  
ORDENAMIENTO TERRITORIAL  
Y SERVICIOS MUNICIPALES

«2020: Año de la Educación»  
Benemérita Dirección Municipal de Obras

Datos de escritura: Número de inscripción, Numero de predio o partida, Número de folio o folio real, Numero de volumen, fecha de inscripción, Superficie M2, Nombre y Firma del solicitante.

Páginas que la conforman:  
42 (anverso)

➤ **Autorizaciones de fusión de predios (11 autorizaciones)** documentos a los cuales se le deberán testar los siguiente datos:

- **Formato:** Nombre del propietario, ubicación del predio, superficie M2, número de partida, Folio real, Número de cuenta predial, Colindancias con personas físicas.
- **Hoja de solicitud:** Nombre, Domicilio, Firma, R.F.C. Teléfono. Datos del predio: Propietario, domicilio, Cuenta predial, Firma, Número oficial, Código Postal. Datos de escritura: Número de inscripción, Numero de predio o partida, Número de folio o folio real, Número de volumen, fecha de inscripción, Superficie M2.

Páginas que la conforman:  
49 (anverso)

➤ **Permisos de Construcción (26 autorizaciones)** documentos a los cuales se le deberán testar los siguiente datos:

- **Formato:** Datos de la escritura: número de inscripción, número de predio, Número de folio, Número de volumen, Cuenta predial, Propietario, ubicación del predio, número de recibo de operación, superficie M2.  
**Hoja de solicitud:** Nombre del propietario, Domicilio, Firma, R.F.C. Teléfono. Datos del predio: Propietario, domicilio, Cuenta predial, Firma, Número oficial, Código Postal. Datos de escritura: Número de inscripción, Numero de predio o partida, Número de folio o folio real, Número de volumen, fecha de inscripción, Superficie M2.

Páginas que la conforman:  
59 (anverso)

➤ **Autorización de rampas, reconstrucción de banquetas, ocupación de vía pública (2 autorizaciones)** documentos a los cuales se le deberán testar los siguiente datos:



DIRECCIÓN DE OBRAS,  
ORDENAMIENTO TERRITORIAL  
Y SERVICIOS MUNICIPALES

2020. Año de la Solidaridad  
Gobierno Municipal de Villahermosa

- **Formato:** Persona Física: Propietario, ubicación del predio, número de recibo de operación.
- **Persona moral:** Número de recibo, metros lineales, número de cuenta predial, firma de persona que recibe.
- **Hoja de solicitud:** Nombre del propietario, Domicilio, Firma, R.F.C. Teléfono, ubicación del predio: Propietario, domicilio, Cuenta predial, Firma, Número oficial, Código Postal, Superficie M2.

Páginas que la conforman:  
6 (anverso)

➤ **Autorización de régimen de propiedad (2 autorizaciones) documentos a los cuales se le deberán testar los siguiente datos:**

- **Formato: Persona Física.** Pág. 1 Nombre del Propietario, ubicación del predio, superficie M2, número de recibo de operación Medidas y colindancias con personas físicas. Pág. 2, Certificado de libertad de gravamen, propietarios, Folio real, Superficie M2, fecha y recibo oficial, Número de escritura, Colindancias, Superficie M2, Pág. 3 Colindancias, Propietarios, ubicación del predio, número de clave de elector y registro óptico, Pág. 4 tabla uso de suelo, Sup. M2, Tabla de áreas privativas por departamento, medidas y colindancias áreas privativas, Sup. M2, Pág. 5, Medidas y colindancias áreas comunes, Sup. M2, Pág. 6, Tabla de áreas comunes, Sup. M2, Ubicación del predio.
- **Hoja de solicitud:** Nombre, Domicilio, Firma, R.F.C. Teléfono. Datos del predio: Propietario, domicilio, Cuenta predial, Firma, Tipo de condominio, Superficie M2.

Páginas que la conforman:  
13 (anverso)

➤ **Autorizaciones de Terminación de Obra (12 autorizaciones) documentos a los cuales se le deberán testar los siguiente datos:**

- **Formato: Persona moral:** Número de D.R.O., Número de cuenta predial, número de recibo.
- **Hoja de solicitud:** Número de D.R.O., Número de corresponsable.
- **Formato: Persona Física:** Propietario, Número de D.R.O., Ubicación del predio, Superficie M2, ml cuenta predial, Número de recibo.





DIRECCIÓN DE OBRAS,  
ORDENAMIENTO TERRITORIAL  
Y SERVICIOS MUNICIPALES

2020 Año de la Solidaridad  
Benemérita Dirección de Obras

- **Hoja de solicitud:** Nombre, Domicilio, Municipio, R.F.C. Datos del predio: Propietario, Domicilio, Número de cuenta predial, Firma, Número oficial, C.P., Número de D.R.O., Número de corresponsable.

Páginas que la conforman:  
24 (anverso)

➤ **Subdivisiones de predios (13 autorizaciones) documentos a los cuales se le deberán testar los siguiente datos:**

- **Formato: Persona Física:** Propietario, Ubicación del predio, Superficie M2, Número de cuenta, Recibo de operación, Colindancias con personas físicas.
- **Hoja de solicitud:** Nombre, Domicilio, Municipio, Firma, Tel. Datos del predio: Propietario, Domicilio, Número de cuenta predial, Firma. Datos de escritura: Número de inscripción, Numero de predio o partida, Número de folio o folio real, Número de volumen, fecha de inscripción, Sup. M2, colindancias con personas físicas.
- **Formato Persona moral:** Superficie M2, número de cuenta, Recibo de operación.
- **Hoja de solicitud:** Nombre, Domicilio, Municipio, Firma, Tel. Datos del predio: Propietario, Domicilio, Número de cuenta predial, Firma, Datos de la escritura: Número de inscripción, Numero de predio o partida, Número de folio o folio real, Número de volumen, fecha de inscripción, Sup. M2, colindancias con personas físicas.

Páginas que la conforman:  
62 (anverso)

➤ **Subdivisiones de predio menor de 105 M2. (5 autorizaciones) documentos a los cuales se le deberán testar los siguiente datos:**

- **Formato: Persona Física:** Propietario, Ubicación del predio, Superficie M2, Número de cuenta, Recibo de operación, Colindancias con personas físicas.
- **Hoja de solicitud:** Nombre, Domicilio, Municipio, Firma, Tel. Datos del predio: Propietario, Domicilio, Número de cuenta predial, Firma. Datos de escritura: Número de inscripción, Numero de predio o partida, Número de folio o folio real, Número de volumen, fecha de inscripción, Sup. M2, colindancias con personas físicas.



DIRECCIÓN DE OBRAS,  
ORDENAMIENTO TERRITORIAL  
Y SERVICIOS MUNICIPALES

«2020. Año de Leoná Vicario,  
Benemérita Madre de la Patria.»

- **Formato Persona moral:** Superficie M2, número de cuenta, Recibo de operación.
- **Hoja de solicitud:** Nombre, Domicilio, Municipio, Firma, Tel. Datos del predio: Propietario, Domicilio, Número de cuenta predial, Firma, Datos de la escritura: Número de inscripción, Numero de predio o partida, Número de folio o folio real, Número de volumen, fecha de inscripción, Sup. M2, colindancias con personas físicas.

Páginas que la conforman:  
20 (anverso)

**IV. Fundamento Legal, indicando el nombre del ordenamiento, o los artículos, fracción (es), párrafo (s) con base en los cuales se sustente la clasificación, así como las razones o circunstancias que motivaron a la misma:**

Tomando en cuenta los artículos Sexagésimo Segundo, Sexagésimo Tercero y Quinto Transitorio de los Lineamientos Generales en Materia de Clasificación y Desclasificación de la información, sí como para la elaboración de Versiones Publicas. Cuadragésimo octavo, Quincuagésimo sexto, quincuagésimo séptimo, fracción I y II, Quincuagésimo octavo, de los lineamientos generales en materia de Clasificación y Desclasificación de la información, así como para la Elaboración de Versiones Publicas, emitidos por el Consejo nacional del Sistema Nacional de Transparencia, Acceso a la Información Pública y Protección de Datos Personales, y del acuerdo por el que se modifica los artículos Sexagésimo segundo y sexagésimo tercero y quinto transitorio de los lineamientos citados.

**V. Firma del Titular del Área, firma autografiada de quien clasifica:**

 <b>Firma del Titular del Área</b>  <b>Ing. Adolfo Alberto Ferrer Aguilar</b> Director de Obras, ordenamiento Territorial y Servicios Municipales	 <b>Firma de quien clasifica</b>  <b>Ing. Yonathan de la Rosa May.</b> Encargado de la Unidad de Atención Ciudadana y Transparencia
--	--

AYUNTAMIENTO CONSTITUCIONAL DE CENTRO 2018-2021  
DIRECCIÓN DE OBRAS, ORDENAMIENTO TERRITORIAL Y SERVICIOS MUNICIPALES

**VI. Fecha y número del acta de la sesión del comité donde se aprobó la versión pública:**

Acta de Sesión Extraordinaria número **CT/178/2019** de fecha 15 de Julio de 2019.