



H. AYUNTAMIENTO  
CONSTITUCIONAL DE CENTRO  
VILLAHERMOSA, TABASCO, MÉXICO



**CENTRO**  
AGUA · ENERGÍA · SUSTENTABILIDAD  
AYUNTAMIENTO VILLAHERMOSA

**DIRECCIÓN DE OBRAS,  
ORDENAMIENTO TERRITORIAL  
Y SERVICIOS MUNICIPALES**

«2019, Año del "Caudillo del Sur",  
Emiliano Zapata».

Los espacios que se encuentran cubiertos con negro ■ contienen información clasificada como confidencial con fundamento en el artículo 3 fracción XIII y 124 de la Ley de Transparencia y Acceso a la Información Pública del Estado de Tabasco y de los Lineamientos Generales para la Clasificación y Desclasificación de la información, así como para la Elaboración de Versiones Públicas mediante Acta de Comité de Transparencia No. CT/179/2019 de fecha 15 de julio de 2019, las partes que se está cubriendo son: No. De recibo.

Villahermosa, Tab., a 07 de mayo de 2019  
**Oficio: No. DOOTSM/SRYGU/2967/2019**  
Asunto: Autorización de Licencia de Anuncios.

**C. José Rodrigo Buerba Villanueva**  
**Representante Legal de Comercializadora**  
**Farmacéutica de Chiapas S.A.P.I. de C.V.**  
**Presente.**

La Dirección de Obras, Ordenamiento Territorial y Servicios Municipales, en ejercicios de las facultades previstas en los artículos 1, 2, 5, 47, 59, 60, 63, 64, 66 y 67 del Reglamento de Anuncios y Publicidad del Municipio de Centro, Tabasco, Art. 146-BIS de la Ley de Hacienda Municipal y previo al pago de sus derechos correspondientes de acuerdo al recibo ■ expedido por la Dirección de Finanzas, autoriza a "Comercializadora Farmacéutica de Chiapas S.A.P.I. de C.V." revalidación de licencia de anuncios en 14 sucursales con anuncios luminosos adosados y autosoportantes, los cuales se encuentran en los siguientes sitios:

Ubicación	Colonia	Tipo de anuncio	Medidas	Clave no.
Avenida Gregorio Méndez Magaña número 2701, esq. calle Altamira. <b>SUC. ATASTA</b>	Atasta de Serra	(3) Adosados a fachada y (1) Autosoportante dos vistas.	1.-14.70 x 1.40 mts. 2.-2.20 x 1.40 mts. 3.-3.00 x 0.60 mts. 4.-2.50 x 2.50 mts.	SRYGU-AHORRO-006
Avenida Adolfo Ruiz Cortines número 1335. <b>SUC. GRIJALVA</b>	Centro	(4) Adosados a fachada y (1) autosoportante dos vistas.	1.-13.00 x 1.40 mts. 2.- 3.00 x 0.60 mts 3.- 2.50 x 0.25 mts. 4.- 6.10 x 0.50 mts. 5.- 2.50 x 2.50 mts. por 5.00 mts. de altura.	SRYGU-AHORRO-010
Calle Juan Escutia número 429, esq, Avenida Adolfo Ruiz Cortines. <b>SUC. LINDA VISTA</b>	Linda Vista.	(6) Adosados a fachada y (1) autosoportante dos vistas, con (3) gavetas.	1.-16.00 x 1.40 mts. 2.-12.20 x 1.40 mts. 3.- 5.80 x 1.40 mts. 4.- 2.90 x 0.60 mts. 5.- 6.80 x 0.60 mts. 6.- 1.30 x 2.00 mts. 7.- 2.50 X 2.50 mts. por 10.00 mts. de altura y 3 gavetas 2.20 x 0.60 mts.	SRYGU-AHORRO-011
Avenida Gregorio Méndez Magaña número 1506. <b>SUC. MENDEZ</b>	Fracc. Lidia Esther	(4) Adosados y (1) autosoportante dos vistas, y (1) gaveta.	1.- 11.20 x 1.40 mts. 2.- 5.00 x 1.40 mts. 3.- 3.10 x 0.60 mts. 4.- 6.10 x 0.50 mts. 5.- 2.50 x 2.50 mts. por 9.00 mts de altura, y Una gaveta 2.00 x 0.60 mts.	SRYGU-AHORRO-012
Avenida Adolfo Ruiz Cortines número 1420. <b>SUC. RUIZ CORTINEZ</b>	Atasta de Serra	(4) Adosados a fachada y (1) Autosoportante dos vistas.	1.- 10.10 x 1.40 mts. 2.- 16.80 x 1.40 mts. 3.- 4.50 x 1.40 mts. 4.- 3.00 x 0.60 mts. 5.- 2.50 x 2.50 mts. por 9.00 mts. de altura.	SRYGU-AHORRO-014

Prolongación Paseo Tabasco No. 1401, colonia Tabasco 2000 C.P. 86035.  
Villahermosa, Tabasco, México. Tel. (993) 310 32 32 Ext. 1097 www.villahermosa.gob.mx



H. AYUNTAMIENTO  
CONSTITUCIONAL DE CENTRO  
VILLAHERMOSA, TABASCO, MÉXICO.



**CENTRO**  
AGUA · ENERGÍA · SUSTENTABILIDAD  
H. AYUNTAMIENTO 2018 · 2021

**DIRECCIÓN DE OBRAS,  
ORDENAMIENTO TERRITORIAL  
Y SERVICIOS MUNICIPALES**

«2019, Año del "Caudillo del Sur",  
Emiliano Zapata».

Oficio: No. DOOTSM/SRYGU/2967/2019

Ubicación	Colonia	Tipo de anuncio	Medidas	Clave no.
Avenida José Ma. Pino Suarez número 615. <b>SUC. PINO SUAREZ</b>	Centro	(4) Adosados a fachada y (1) autosoportante dos vista.	1.- 9.00 x 1.40 mts. 2.- 2.20 x 0.60 mts. 3.- 2.40 x 0.25 mts. 4.- 6.10 x 0.50 mts. 5.- 2.50 x 2.50 mts. por 10.00 mts. de altura.	SRYGU-AHORRO-018
Calle Vía 2 esq. calle Samarkanda s/n. <b>SUC. NUEVA IMAGEN</b>	Colonia Tabasco 2000.	(3) Adosados a fachada.	1.- 6.50 x 0.95 mts. 2.- 7.17 x 0.95 mts. 3.- 6.50 x 0.95 mts.	SRYGU-AHORRO-019
Avenida Ramón Mendoza Herrera número 138. <b>SUC. TIERRA COLORADA</b>	José Ma. Pino Suarez	(5) Adosados a fachada y (1) autosoportante dos vista.	1.- 10.10 x 1.40 mts. 2.- 11.50 x 1.40 mts. 3.- 3.00 x 0.60 mts. 4.- 3.90 x 0.50 mts. 5.- 2.50 x 2.50 mts. 6.- 2.20 x 0.60 mts.	SRYGU-AHORRO-020
Avenida Francisco Javier Mina número 143. <b>SUC. MINA</b>	Centro	(3) Adosados a fachada y (1) autosoportante tipo paleta dos vista y (1) gaveta.	1.- 6.70 x 1.40 mts. 2.- 3.40 x 0.60 mts. 3.- 2.70 x 0.25 mts. 4.- 2.50 x 2.50 mts. por 10.00 mts. de altura, y Una gaveta 2.00 x 0.60 mts.	SRYGU-AHORRO-021
Avenida Gregorio Méndez Magaña número 3219 y consultorio. <b>SUC. PALMITAS</b>	Tamulte de las Barrancas.	(3) Adosados a fachada y (1) autosoportante tipo paleta dos vista y (3) gaveta.	1.- 8.70 x 1.40 mts. 2.- 8.10 x 0.40 mts. 3.- 3.60 x 1.00 mts. 3.- 2.50 x 2.50 mts. por 10.00 mts. de altura, y 3 gavetas 2.20 x 0.60 mts.	SRYGU-AHORRO-022
Avenida Revolución esq. calle Trinidad Malpica número 801. <b>SUC. SAN JOAQUIN</b>	18 de Marzo.	(4) Adosados a fachada y (1) Autosoportante dos vistas con (2) gavetas.	1.- 14.80 x 1.40 mts. 2.- 9.80 x 1.40 mts. 3.- 3.00 x 0.60 mts. 4.- 6.10 x 0.50 mts. 5.- 2.50 x 2.50 mts. por 10.00 mts. de altura, y 2 gavetas 1.50 x 0.60 mts.	SRYGU-AHORRO-023
Calle Miguel Hidalgo esq. calle Iturbide número 114. <b>SUC. TAMULTE</b>	Tamulte de las Barrancas.	(2) Adosados a fachada y (1) autosoportante.	1.- 11.10 x 1.40 mts. 2.- 11.60 x 1.40 mts. 3.- 2.50 x 2.50 mts. por 10.00 mts. de altura	SRYGU-AHORRO-024
Avenida Paseo Tabasco esq. calle Pedro C. Colorado número 315. <b>SUC. PEDRO C. COLORADO</b>	Municipal	(11) Adosados a fachada y (1) autosoportante dos vistas, con (5) gavetas.	1.- 14.93 x 1.40 mts. 2.- 9.75 x 1.40 mts. 3.- 2.33 x 1.40 mts. 4.- 1.58 x 0.45 mts. 5.- 2.00 x 0.20 mts. 6.- 1.65 x 0.45 mts. 7.- 2.93 x 0.38 mts. 8.- 4.58 x 0.38 mts. 10.- 2.25 x 0.75 mts. 11.- 3.00 x 0.38 mts. 12.- 1.88 x 1.88 mts. por 10.00 mts. de altura, y 5 gavetas 1.65 x 0.45 mts.	SRYGU-AHORRO-027

Prolongación Paseo Tabasco No. 1401, colonia Tabasco 2000 C.P. 86035.  
Villahermosa, Tabasco, México. Tel. (993) 310 32 32 Ext. 1097 [www.villahermosa.gob.mx](http://www.villahermosa.gob.mx)



H. AYUNTAMIENTO  
CONSTITUCIONAL DE CENTRO  
VILLAHERMOSA, TABASCO, MÉXICO.



**CENTRO**  
AGUA - ENERGÍA - TELEFONÍA  
AYUNTAMIENTO DE CENTRO 2018 - 2021

**DIRECCIÓN DE OBRAS,  
ORDENAMIENTO TERRITORIAL  
Y SERVICIOS MUNICIPALES**

«2019, Año del “Caudillo del Sur”,  
Emiliano Zapata».

OFICIO: No. DOOTSM/SRYGU/2967/2019

Ubicación	Colonia	Tipo de anuncio	Medidas	Clave no.
Avenida Samarkanda esq. con Avenida Adolfo Ruiz Cortines s/n.  SUC. SAMARKANDA	Fracc. Oropeza	(7) Adosados a fachada y (1) autosoportante dos vistas.	1.- 15.90 x 1.40 mts. 2.- 7.15 x 1.40 mts. 3.- 3.00 x 0.60 mts. 4.- 2.60 x 0.25 mts. 5.- 11.90 x 0.50 mts. 6.- 2.50 x 2.50 mts. por 10.00 mts. de altura, y 3 gavetas 2.20 x 0.60 mts.	SRYGU-AHORRO-029
Calle Juan Aldama esq. Circuito Interior Carlos Pellicer Cámara número 1716.  SUC. JUAN ALDAMA	Tamuite de las Barrancas.	(5) Adosados a fachada y (1) autosoportante dos vistas, con (3) gavetas.	1.- 12.00 x 1.40 mts. 2.- 9.70 x 1.40 mts. 3.- 3.00 x 0.60 mts. 4.- 2.50 x 0.25 mts. 5.- 4.00 x 0.50 mts. 6.- 2.50 x 2.50 mts. por 10.00 mts. de altura, y 3 gavetas 2.20 x 2.60 mts.	SRYGU-AHORRO-030
Avenida 16 de Septiembre esq. Velódromo de la Cd. Deportiva s/n.  SUC. DEPORTIVA	1º. De Mayo.	(5) Adosados a fachada y (1) autosoportante dos vistas, con (3) gavetas.	1.- 15.30 x 1.40 mts. 2.- 8.30 x 0.50 mts. 3.- 3.00 x 0.60 mts. 4.- 2.80 x 0.25 mts. 5.- 2.50 x 2.50 mts. por 10.00 mts de altura, y 3 gavetas 2.20 x 0.60 mts.	SRYGU-AHORRO-032

Debiendo cumplir con las siguientes:

**OBLIGACIONES**

1. Deberá dar el mantenimiento preventivo correspondiente a los anuncios autorizados.
2. Los daños que se ocasionen a la vía pública o a intereses de terceros será responsabilidad de Usted y/o de su representada, debiendo ser reparado de inmediato con cargo a la misma.
3. El incumplimiento de estas recomendaciones y con las demás establecidas en el Reglamento de Anuncios y Publicidad del Municipio de Centro, será motivo de revocación de la presente, estando el H. Ayuntamiento facultado para el retiro de los anuncios con cargo a Usted, a través de la Dirección de Obras, Ordenamiento Territorial y Servicios Municipales.
4. Esta autorización incluye el derecho de publicidad, período de Enero a Diciembre de 2019, debiendo revalidar al término de su vencimiento.

D.R.O. y C.S.E. [REDACTED] ING. CARLOS RENE PÉREZ ULIN.

Atentamente

Ing. Adolfo Alberto Ferrer Aguilar  
Director



Elaboro  
Lic. Juliissa Morales Ruiz  
Jefe del Depto. de Inspección Urbana

Reviso  
Arq. Oscar Jesús Vázquez Mosqueda  
Subdirector de Regulatoria y Gestión Urbana

C.c.p. Archivo/Minutario  
ING.AAFA/ARQOJVM/LJMR/CJM.

Los espacios que se encuentran cubiertos con negro [REDACTED] contienen información clasificada como confidencial con fundamento en el artículo 3 fracción XIII Y 124 de la Ley de Transparencia y Acceso a la Información Pública del Estado de Tabasco y de los Lineamientos Generales para la Clasificación y Desclasificación de la información, así como para la Elaboración de Versiones Publicas mediante Acta de Comité de Transparencia No. CT/179/2019 de fecha 15 de julio de 2019, las partes que se está cubriendo son: No. De D.R.O., C.S.E.

030



### H. Ayuntamiento Constitucional de Centro

Dirección de Obras, Ordenamiento Territorial y Servicios Municipales

Subdirección de Regulación y Gestión Urbana

## SOLICITUD DE ANUNCIOS

Villahermosa, Tabasco a 15 de FEBRERO del 20 19. Folio: 17322

**SOLICITUD**     Nuevo Ingreso     Regularización     Revalidación

**SOLICITANTE**     Persona Física     Jurídico-Colectivas     Otros

Nombre o Razón Social: COMERCIALIZADORA FARMACEUTICA DE CHIAPAN SAPI DE CV  
 Domicilio: TLAXCALA 151-4º PISO N° INT 407    R.F.C.: CFC 110121742  
 Municipio: CAVAJATEPEC    Col. o Fracc.: HIPODROMO  
 Contacto: [Redacted]    Cel.: [Redacted]    Tel. Oficina: 3571677

**DATOS DEL PREDIO**

Propietario: [Redacted]    Firma: [Redacted]  
 Calle: [Redacted]    No. Oficial: [Redacted]  
 Colonia o Fracc: [Redacted]    C.P.: [Redacted]  
 No. de Cuenta Predial: [Redacted]     Rustico     Urbano

**DATOS DE LA ESCRITRA DEL PREDIO**

No. de Inscripción: \_\_\_\_\_  
 No. de Predio o Partida: \_\_\_\_\_  
 No. de Folio o Folio Real: \_\_\_\_\_  
 No. de Volumen: \_\_\_\_\_  
 Fecha de Inscripción: COPY DE ARRENDAMIENTO

Número de Anuncios: 10

**PROYECCIÓN ÓPTICA**

No Luminoso     Eléctrico  
 Luminoso     Electrónico

**CONTENIDO**

Denominativos     Electoral o Políticos  
 Publicidad Exterior     Institucionales  
 Mixtos     Cívicos, Culturales, Sociales

**COLOCACIÓN**

Adosado     Azotea  
 Colgante, Volados, Salientes     Pintado  
 Autosuportante     Integrado

**PERMANENTES MAS DE 90 (NOVENTA) DÍAS**

En predio no edificados  
 Panorámicos o Espectaculares  
 Paleta  
 Bandera  
 Azoteas  
 Cercas, Tapias, Andamios  
 Pintados en muros ext.

Tubulares  
 Múltiples

En Vehículos  
 En Avenidas, calles y caminos  
 En Postes o Arbotantes  
 Pintados en módulos fijos o semifijos  
 Tableros, bastidores, carteleras

24 FEB 2019  
 24 ABR 2019  
 SUBDIRECCIÓN DE REGULACIÓN Y GESTIÓN URBANA

- REQUISITOS:**
1. COPIA DE LA ESCRITURA O CONTRATO DE ARRENDAMIENTO EN SU CASO
  2. COPIA DEL PLANO DEL PREDIO Y SU LOCALIZACIÓN
  3. COPIA DE LA BOLETA PREDIAL AL CORRIENTE DE PAGO
  4. PLANO TAMAÑO CARTA INDICANDO: DIMENSIONES, MATERIALES DEL ANUNCIO, TEXTO, COLORES Y UBICACIONES DEL ANUNCIO
  5. Vb. Bo. DEL INAH (EN CASO NECESARIO)
  6. COPIA DEL R.F.C.
  7. ACTA CONSTITUTIVA DE LA EMPRESA
  8. COPIA DEL PDDER DEL REPRESENTANTE LEGAL E IDENTIFICACIÓN
  9. FOTOGRAFÍAS DE LA ZONA DONDE SE PRETENDA COLOCAR O FOTOMONTAJE

- PARA ANUNCIOS ESPECTACULARES:**
- ADEMAS DE LOS REQUISITOS ANTERIORES DEBERÁ ANEXAR:**
1. SEGURO CONTRA DAÑOS A TERCEROS Y RESPONSABILIDAD CIVIL
  2. MEMORIA DE CÁLCULO ESTRUCTURAL
  3. PROYECTO EJECUTIVO
  4. FIRMA DEL DIRECTOR RESPONSABLE DE OBRA Y CORRESPONSABLE EN SEGURIDAD ESTRUCTURAL

Los espacios que se encuentran cubiertos con negro contienen información clasificada como confidencial con fundamento en el artículo 3 fracción XIII y 124 de la Ley de Transparencia y Acceso a la Información Pública del Estado de Tabasco y de los Lineamientos Generales para la Clasificación y Desclasificación de la información, así como para la Elaboración de Versiones Públicas, mediante Acta de Comité de Transparencia No. CT/179/2019 de fecha 15 de Julio de 2019, persona moral: Número de recibo. Solicitante: Nombre del contacto, núm. Particular de cel. Del contacto, datos del predio: Propietario, calle, col o fracc, núm. de cta. predial, firma, núm. oficial, C.P.



DIRECCIÓN DE OBRAS,  
ORDENAMIENTO TERRITORIAL  
Y SERVICIOS MUNICIPALES

«2020, Año de Leóna Vicario,  
Benemérita Madre de la Patria».

Villahermosa, Tabasco, a 08 de Junio de 2020

Oficio Número: DOOTSM/UACyT/3138/2020

ASUNTO: Enviando versión pública y  
carátula o colofón

**LIC. HOMERO APARICIO BROWN.**  
COORDINADOR DE TRANSPARENCIA Y ACCESO  
A LA INFORMACION PÚBLICA  
PRESENTE.

En atención al oficio No. **COTAIP/0417/2020**, me permito enviarle versión pública y carátula o colofón de "Invitaciones de Proyectos de Obras (24 invitaciones correspondiente a 8 proyectos de obras)"; "Acta de Junta de Aclaraciones (5 actas correspondientes a 5 proyectos de obras)"; "Acta de Presentación y Apertura de Propositiones (5 actas correspondientes a 5 proyectos de obras)"; "12 Contratos de Obra Pública"; "Autorizaciones de Licencias/permisos de construcción; (80 autorizaciones)"; "Autorizaciones de Licencias de Anuncios (74 autorizaciones)"; "Constancias de Regularización (31 constancias)"; "Autorización de fusión de predios (4 autorizaciones)"; "Autorización de rampas, reconstrucción de banquetas, ocupación de vía pública (2 autorizaciones)"; "Autorizaciones de régimen de propiedad (2 autorizaciones)"; "Autorizaciones de terminación de obra (25 autorizaciones)"; "Subdivisiones de predio (17 autorizaciones)" y "Subdivisiones de predio menor de 105 M2 (2 autorizaciones) correspondientes al segundo trimestre 2019, la cual fue aprobada por el Comité de Transparencia en el Acta de Sesión Extraordinaria Número **CT/179/2019** de fecha 15 de Julio de 2019.

Sin otro particular, hago propicia para enviarle un cordial saludo.

Atentamente

Ing. Adolfo Alberto Ferrer Aguilar  
Director




AYUNTAMIENTO CONSTITUCIONAL  
PERIODO 2018 - 2021  
DIRECCION DE OBRAS, ORDENAMIENTO  
TERRITORIAL Y SERVICIOS  
MUNICIPALES

Zelia de Dios Segura  
Elaboro

Ing. Yonathan de la Rosa May  
Reviso

C.c.p.- Lic. Martha Elena Ceferino Izquierdo, Presidenta del Comité de Transparencia y Director de Asuntos Jurídicos del este Ayuntamiento de Centro, Tabasco.- Para conocimiento.  
c.c.p.- Archivo/Expediente.



DIRECCIÓN DE OBRAS,  
ORDENAMIENTO TERRITORIAL  
Y SERVICIOS MUNICIPALES

2020, Año de la Energía y el Agua  
Benemérita Madre Obligatoria

Fecha: 11 de Junio de 2020  
Acta de Sesión Extraordinaria: CT/179/2019

Respecto a la versión pública de “Invitaciones de Proyectos de Obras (24 invitaciones correspondiente a 8 proyectos de obras)”;

“Acta de Junta de Aclaraciones (5 actas correspondientes a 5 proyectos de obras)”;

“Acta de Presentación y Apertura de Proposiciones (5 actas correspondientes a 5 proyectos de obras)”;

“12 Contratos de Obra Pública”;

“Autorizaciones de Licencias/permisos de construcción; (80 autorizaciones)”;

“Autorizaciones de Licencias de Anuncios (74 autorizaciones)”;

“Constancias de Regularización (31 constancias)”;

“Autorización de fusión de predios (4 autorizaciones)”;

“Autorización de rampas, reconstrucción de banquetas, ocupación de vía pública (2 autorizaciones)”;

“Autorizaciones de régimen de propiedad (2 autorizaciones)”;

“Autorizaciones de terminación de obra (25 autorizaciones)”;

“Subdivisiones de predio (17 autorizaciones)” y “Subdivisiones de predio menor de 105 M2 (2 autorizaciones) correspondientes al segundo trimestre 2019 y tomando en cuenta los Artículos Sexagésimo Segundo, Sexagésimo Tercero y Quinto Transitorio de los Lineamientos Generales en Materia de Clasificación y Desclasificación de la Información, así como para la Elaboración de Versiones Publicas, emitidos por el Consejo nacional del Sistema Nacional de Transparencia, Acceso a la Información Pública y Protección de Datos Personales, y del acuerdo por el que se modifica los Artículos Sexagésimo Segundo y Sexagésimo Tercero y Quinto Transitorio de los Lineamientos citados, en los que señala que la elaboración y clasificación en versión pública se hace precisa lo siguiente:

- I. **Nombre del área del cual es titular quien clasifica:**  
Dirección de Obras, Ordenamiento Territorial y Servicios Municipales.
- II. **La identificación del documento del que se elabora la versión pública.**  
“24 Invitaciones de Proyectos de Obras (correspondiente a 8 proyectos de obras)”
- III. **Las partes o sesiones clasificadas, así como las páginas que las conforman:**
  - Firma de quien recibió la invitación.
  - Nombre de quien recibió la invitación (en caso de encontrarse)

Páginas que la conforman:  
48 (anverso)

- **Acta de Junta de Aclaraciones (5 actas correspondientes a 5 proyectos de obras)**
- Firma y nombre del que interviene en la junta por parte de la empresa.

Páginas que la conforman:  
10 (anverso)



DIRECCIÓN DE OBRAS,  
ORDENAMIENTO TERRITORIAL  
Y SERVICIOS MUNICIPALES

«2020: Año de León y Zedillo,  
Benemérita Madre de la Patria»

➤ **Acta de Presentación y Apertura de Proposiciones (5 actas correspondientes a 5 proyectos de obras)**

- Firma y nombre del que interviene en la junta por parte de la empresa.

Páginas que la conforman:  
15 (anverso)

**12 CONTRATOS DE OBRA PÚBLICA**

➤ **CO-K-311-023E-2019 DE PERSONA MORAL:**

- Número de registro de IMSS
- Número de IFE del Administrador Único.

Páginas que la conforman:  
16 (anverso)

➤ **CO-K-312-024E-2019 DE PERSONA MORAL:**

- Número de registro de IMSS
- Número de INE del Administrador Único.

Páginas que la conforman:  
16 (anverso)

➤ **CO-K-313-025E-2019 DE PERSONA MORAL:**

- Número de registro de IMSS
- Número de INE del Administrador Único.

Páginas que la conforman:  
16 (anverso)

➤ **CO-K-316-026E-2019 DE PERSONA MORAL:**

- Número de registro de IMSS
- Número de IFE del Representante Legal.

Páginas que la conforman:  
16 (anverso)



DIRECCION DE OBRAS,  
ORDENAMIENTO TERRITORIAL  
Y SERVICIOS MUNICIPALES

«2020, Año de Lectura y del  
Benemérito Maestro de la Patria»

➤ **CO-K-317-027E-2019 DE PERSONA MORAL:**

- Número de registro de IMSS
- Número de IFE del Administrador Único.

Páginas que la conforman:  
16 (anverso)

➤ **CO-K-318-028E-2019 DE PERSONA MORAL:**

- Número de registro de IMSS
- Número de IFE del Administrador Único.

Páginas que la conforman:  
16 (anverso)

➤ **CO-K-376-022E-2019 DE PERSONA MORAL:**

- Número de registro de IMSS
- Número de IFE del Apoderado General.

Páginas que la conforman:  
16 (anverso)

➤ **CO-K-381-029E-2019 DE PERSONA MORAL:**

- Número de registro de IMSS
- Número de IFE del Gerente General.

Páginas que la conforman:  
17 (anverso)

➤ **CO-K-389-034E-2019 DE PERSONA MORAL:**

- Número de registro de IMSS
- Número de INE del Administrador Único.

Páginas que la conforman:  
17 (anverso)

➤ **CO-K-391-033E-2019 DE PERSONA MORAL:**

- Número de registro de IMSS
- Número de pasaporte del Apoderado General.





DIRECCIÓN DE OBRAS,  
ORDENAMIENTO TERRITORIAL  
Y SERVICIOS MUNICIPALES

2020. Año de Leona Vicario  
Benemérita Madre de la Patria.

Páginas que la conforman:  
17 (anverso)

➤ **CO-K-392-031E-2019 DE PERSONA FISICA:**

- R.F.C.
- Número de registro de IMSS
- Número de credencial de elector con fotografía.

Páginas que la conforman:  
16 (anverso)

➤ **CO-K-396-030E-2019 DE PERSONA MORAL:**

- Número de registro de IMSS
- Número de IFE del Presidente del Consejo de Administración.

Páginas que la conforman:  
16 (anverso)


➤ **Autorización de Licencias/permiso de Construcción (80 autorizaciones) documento al cual se le deberá testar el dato siguiente:**

- **Formato:** Datos de Escritura: Número de inscripción, Número de predio, Número de folio, Número de volumen, Cuenta predial, Propietario, ubicación de predio, Número de recibo de operación, Superficie M2.
- **Hoja de Solicitud:** Nombre del propietario, Domicilio, Firma, R.F.C., Teléfono. Datos del predio: Propietario, Domicilio, Cuenta predial, Firma, Número oficial, Código postal. Datos de escritura: Número de inscripción, Número de predio o partida, Número de folio o folio real, Número de volumen, Fecha de inscripción, Superficie M2.

Páginas que la conforman:  
179 (anverso)

➤ **Autorizaciones de Licencia de Anuncios (74 autorizaciones) documentos a los cuales se le deberán testar los siguiente datos:**

- **Número de recibo**
- **Hoja de Solicitud:** Nombre del contacto, Número de celular, datos de la escritura: Número de predio o partida, Número de folio o folio real, Número



DIRECCIÓN DE OBRAS,  
ORDENAMIENTO TERRITORIAL  
Y SERVICIOS MUNICIPALES

«2020. Año de Loyalty y Valor,  
Benemérita Madre de la Patria»

de volumen, fecha de inscripción, número de inscripción, datos del predio, nombre del propietario, número de cuenta predial.

Páginas que la conforman:  
198 (anverso)

➤ **Constancias de Regularización (31 constancias) documentos a los cuales se le deberán testar los siguiente datos:**

- **Formato:** Nombre del propietario, ubicación del predio, superficie M2, Cuenta predial, Número de recibo de operación.
- **Hoja de solicitud:** Nombre, Domicilio, Firma, R.F.C. Teléfono. Datos del predio: Propietario, domicilio, Cuenta predial, Firma, Número oficial, Código Postal. Datos de escritura: Número de inscripción, Número de predio o partida, Número de folio o folio real, Número de volumen, fecha de inscripción, Superficie M2, Nombre y Firma del solicitante.


Páginas que la conforman:  
93 (anverso)

➤ **Autorizaciones de fusión de predios (4 autorizaciones) documentos a los cuales se le deberán testar los siguiente datos:**

- **Formato:** Nombre del propietario, ubicación del predio, superficie M2, número de partida, Folio real, Número de cuenta, Colindancias con personas físicas.
- **Hoja de solicitud:** Nombre, Domicilio, Firma, R.F.C. Teléfono. Datos del predio: Propietario, domicilio, Cuenta predial, Firma, Número oficial, Código Postal. Datos de escritura: Número de inscripción, Número de predio o partida, Número de folio o folio real, Número de volumen, fecha de inscripción, Superficie M2.

Páginas que la conforman:  
16 (anverso)

➤ **Autorización de rampas, reconstrucción de banquetas, ocupación de vía pública (2 autorizaciones) documentos a los cuales se le deberán testar los siguiente datos:**



DIRECCIÓN DE OBRAS,  
ORDENAMIENTO TERRITORIAL  
Y SERVICIOS MUNICIPALES

«2020 Año de Leonora Matamoros,  
Benemérita Madre de la Patria»

- **Formato:** Persona Física: Propietario, ubicación del predio, número de recibo de operación.
- **Persona moral:** Número de recibo, metros lineales, número de cuenta predial, firma de persona que recibe.
- **Hoja de solicitud:** Nombre del propietario, Domicilio, Firma, R.F.C. Teléfono, ubicación del predio: Propietario, domicilio, Cuenta predial, Firma, Número oficial, Código Postal, Superficie M2.

Páginas que la conforman:  
6 (anverso)

➤ **Autorización de régimen de propiedad (2 autorizaciones) documentos a los cuales se le deberán testar los siguiente datos:**

- **Formato: Persona Física.** Pág. 1 Nombre del Propietario, ubicación del predio, superficie M2, número de recibo de operación Medidas y colindancias con personas físicas. Pág. 2, Certificado de libertad de gravamen, propietarios, Folio real, Superficie M2, fecha y recibo oficial, Número de escritura, Colindancias, Superficie M2, Pág. 3 Colindancias, Propietarios, ubicación del predio, numero de clave de elector y registro óptico, Pág. 4 tabla uso de suelo, Sup. M2, Tabla de áreas privativas por departamento, medidas y colindancias áreas privativas, Sup. M2, Pág. 5, Medidas y colindancias áreas comunes, Sup. M2, Pág. 6, Tabla de áreas comunes, Sup. M2, Ubicación del predio.
- **Hoja de solicitud:** Nombre, Domicilio, Firma, R.F.C. Teléfono. Datos del predio: Propietario, domicilio, Cuenta predial, Firma, Tipo de condominio, Superficie M2.

Páginas que la conforman:  
14 (anverso)

➤ **Autorizaciones de Terminación de Obra 25 (autorizaciones) documentos a los cuales se le deberán testar los siguiente datos:**

- **Formato: Persona moral:** Número de D.R.O., M2, Número de cuenta predial, número de recibo.
- **Hoja de solicitud:** Número de D.R.O., Número de corresponsable.
- **Formato: Persona Física:** Propietario, Número de D.R.O., Ubicación del predio, Superficie M2, ml cuenta predial, Número de recibo.



DIRECCIÓN DE OBRAS,  
ORDENAMIENTO TERRITORIAL  
Y SERVICIOS MUNICIPALES

«2020. Año de la Educación»  
Gobierno Municipal de Villahermosa

- **Hoja de solicitud:** Nombre, Domicilio, Municipio, R.F.C. Datos del predio: Propietario, Domicilio, Número de cuenta predial, Firma, Número oficial, C.P., Número de D.R.O., Número de corresponsable.

Páginas que la conforman:  
52 (anverso)

➤ **Subdivisiones de predio (17 autorizaciones) documentos a los cuales se le deberán testar los siguiente datos:**

- **Formato: Persona Física:** Propietario, Ubicación del predio, Superficie M2, Número de cuenta, Recibo de operación, Colindancias con personas físicas.
- **Hoja de solicitud:** Nombre, Domicilio, Municipio, Firma, Tel. Datos del predio: Propietario, Domicilio, Número de cuenta predial, Firma. Datos de la escritura: Número de inscripción, Número de predio o partida, Número de folio o folio real, Número de volumen, fecha de inscripción, Sup. M2, colindancias con personas físicas.
- **Formato Persona moral:** Superficie M2, número de cuenta, Recibo de operación.
- **Hoja de solicitud:** Nombre, Domicilio, Municipio, Firma, Tel. Datos del predio: Propietario, Domicilio, Número de cuenta predial, Firma, Datos de la escritura: Número de inscripción, Número de predio o partida, Número de folio o folio real, Número de volumen, fecha de inscripción, Sup. M2, colindancias con personas físicas.

Páginas que la conforman:  
77 (anverso)

➤ **Subdivisiones de predio menor de 105 M2 (2 autorizaciones) documentos a los cuales se le deberán testar los siguiente datos:**

- **Formato: Persona Física:** Propietario, Ubicación del predio, Superficie M2, Número de cuenta, Recibo de operación, Colindancias con personas físicas.
- **Hoja de solicitud:** Nombre, Domicilio, Municipio, Firma, Tel. Datos del predio: Propietario, Domicilio, Número de cuenta predial, Firma. Datos de la escritura: Número de inscripción, Número de predio o partida, Número de folio o folio real, Número de volumen, fecha de inscripción, Sup. M2, colindancias con personas físicas.



DIRECCIÓN DE OBRAS,  
ORDENAMIENTO TERRITORIAL  
Y SERVICIOS MUNICIPALES

«2020, Año de Leoná Vicario,  
Benemérita Madre de la Patria».

- **Formato Persona moral:** Superficie M2, número de cuenta, Recibo de operación.
- **Hoja de solicitud:** Nombre, Domicilio, Municipio, Firma, Tel. Datos del predio: Propietario, Domicilio, Número de cuenta predial, Firma, Datos de la escritura: Número de inscripción, Número de predio o partida, Número de folio o folio real, Número de volumen, fecha de inscripción, Sup. M2, colindancias con personas físicas.

Páginas que la conforman:  
4 (anverso)

**IV. Fundamento Legal, indicando el nombre del ordenamiento, o los artículos, fracción (es), párrafo (s) con base en los cuales se sustente la clasificación, así como las razones o circunstancias que motivaron a la misma:**

Tomando en cuenta los artículos Sexagésimo Segundo, Sexagésimo Tercero y Quinto Transitorio de los Lineamientos Generales en Materia de Clasificación y Desclasificación de la información, así como para la elaboración de Versiones Publicas. Cuadragésimo octavo, Quincuagésimo sexto, quincuagésimo séptimo, fracción I y II, Quincuagésimo octavo, de los lineamientos generales en materia de Clasificación y Desclasificación de la información, así como para la Elaboración de Versiones Publicas, emitidos por el Consejo nacional del Sistema Nacional de Transparencia, Acceso a la Información Pública y Protección de Datos Personales, y del acuerdo por el que se modifica los artículos Sexagésimo segundo y sexagésimo tercero y quinto transitorio de los lineamientos citados.

**V. Firma del Titular del Área, firma autografiada de quien clasifica:**

Firma del Titular del Área		Firma de quien clasifica
 <b>Ing. Adolfo Alberto Ferrer Aguilar</b> Director de Obras, ordenamiento Territorial y Servicios Municipales	 H. AYUNTAMIENTO CONSTITUCIONAL CENTRO	 <b>Ing. Yonathan de la Rosa May.</b> Encargado de la Unidad de Atención Ciudadana y Enlace de Transparencia.
DIRECCIÓN DE OBRAS, ORDENAMIENTO TERRITORIAL Y SERVICIOS MUNICIPALES		

**VI. Fecha y número del acta de la sesión del comité donde se aprobó la versión pública:**

Acta de Sesión Extraordinaria número **CT/179/2019** de fecha 15 de Julio de 2019.