



DIRECCIÓN DE OBRAS,  
ORDENAMIENTO TERRITORIAL  
Y SERVICIOS MUNICIPALES

Ante el "Caudillo del Sur"  
Ciudad de Zedillo

Villahermosa, Tab., a 23 de mayo de 2019  
**Oficio: No. DOOTSM/SRYGU/3511/2019**  
Asunto: Autorización de Licencia de Anuncios.

**C. Cesar Augurio Rodríguez Ruiz.**  
Representante Legal de  
**BBVA Bancomer S.A. Institución de Banca Múltiple**  
**Grupo Financiero BBVA Bancomer.**  
**Presente.**

Los espacios que se encuentran cubiertos con negro contienen información clasificada como confidencial con fundamento en el artículo 3 fracción XIII Y 124 de la Ley de Transparencia y Acceso a la Información Pública del Estado de Tabasco y de los Lineamientos Generales para la Clasificación y Desclasificación de la información, así como para la Elaboración de Versiones Públicas, mediante Acta de Comité de Transparencia No. CT/179/2019 de fecha 15 de julio de 2019, las partes que se están cubriendo son: No. De recibo.


La Dirección de Obras, Ordenamiento Territorial y Servicios Municipales, en ejercicios de las facultades previstas en los artículos 1, 2, 5, 47, 59, 60, 63, 64, 66 y 67 del Reglamento de Anuncios y Publicidad del Municipio de Centro, Tabasco, Art. 146-BIS de la Ley de Hacienda Municipal y previo al pago de sus derechos correspondientes de acuerdo al recibo [REDACTED] expedido por la Dirección de Finanzas, autoriza a "BBVA Bancomer S.A. Institución de Banca Múltiple de C.V.", **revalidación de licencia de 3 anuncios luminosos adosados a fachada con medidas de 5.50 mts. de largo x 0.80 mts. de ancho c/u.** ubicados en el predio de la Avenida Gregorio Méndez Magaña número 2502, Colonia Atasta de Serra de esta Ciudad, debiendo cumplir con las siguientes:

### OBLIGACIONES


1. Deberá dar el mantenimiento preventivo correspondiente a los anuncios autorizados.
2. Los daños que se ocasionen a la vía pública o a intereses de terceros será responsabilidad de Usted y/o de su representada, debiendo ser reparado de inmediato con cargo a la misma.
3. El incumplimiento de estas recomendaciones y con las demás establecidas en el Reglamento de Anuncios y Publicidad del Municipio de Centro, será motivo de revocación de la presente, estando el H. Ayuntamiento facultado para el retiro de los anuncios con cargo a Usted, a través de la Dirección de Obras, Ordenamiento Territorial y Servicios Municipales.
4. **Esta autorización incluye el derecho de publicidad, período de Enero a Diciembre de 2019, debiendo revalidar al término de su vencimiento.**

Atentamente

  
Ing. Adolfo Alberto Ferrer Aguilar  
Director



  
Elabore  
Lic. Julissa Morales Ruiz  
Jefe del Depto. de Inspección Urbana

  
Reviso  
Arq. Oscar de Jesús Sánchez Mosqueda  
Subdirector de Regulación y Gestión Urbana

Los espacios que se encuentran cubiertos con negro contienen información clasificada como confidencial con fundamento en el artículo 3 fracción XIII Y 124 de la Ley de Transparencia y Acceso a la Información Pública del Estado de Tabasco y de los Lineamientos Generales para la Clasificación y Desclasificación de la información, así como para la Elaboración de Versiones Públicas, mediante Acta de Comité de Transparencia No. CT/179/2019 de fecha 15 de Julio de 2019, persona moral: Numero de recibo. Solicitante: nombre del contacto, núm. Particular de cel. Del contacto, datos del predio: Propietario, calle, col o fracc, núm. de cta. predial, firma, núm. oficial, CP.

H. Ayuntamiento Constitucional de Centro  
Dirección de Obras, Ordenamiento Territorial  
y Servicios Municipales  
Subdirección de Regulación y Gestión Urbana



SOLICITUD DE ANUNCIOS

Villahermosa, Tabasco a 12 de ABRIL del 2019 Folio: 19024

SOLICITUD  Nuevo Ingreso  Regularización  Revalidación

SOLICITANTE  Persona Física  Jurídico-Colectivas  Otros

Nombre o Razón Social: BIVA BANCOMER S.A INSTITUCION DE BANCA MULTIPLE CPO FINANCIERO  
BIVA BANCOMER  
Domicilio: PASEO DE LA REFORMA N° 510 R.F.C.: BBAR30831LTZ  
Municipio: DEFE (CUADRETE) CD. MEXICO Col. o Fracc.: JUAREZ CP: 06600  
Contacto: [Redacted] Cel.: [Redacted] Tel. Oficina: \_\_\_\_\_

DATOS DEL PREDIO

Propietario: [Redacted] Firma: [Redacted]  
Calle: [Redacted] No. Oficial: [Redacted]  
Colonia o Fracc.: [Redacted] C.P.: \_\_\_\_\_  
No. de Cuenta Predial: [Redacted]  Rustico  Urbano

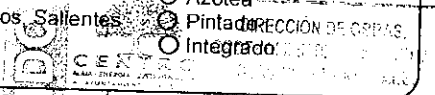
DATOS DE LA ESCRITRA DEL PREDIO  
No. de Inscripción: CONTRATO ARRENDAMIENTO  
No. de Predio o Partida: \_\_\_\_\_  
No. de Folio o Folio Real: \_\_\_\_\_  
No. de Volumen: \_\_\_\_\_  
Fecha de Inscripción: \_\_\_\_\_

Número de Anuncios: 3

PROYECCIÓN ÓPTICA  
 No Luminoso  Eléctrico  
 Luminoso  Electrónico

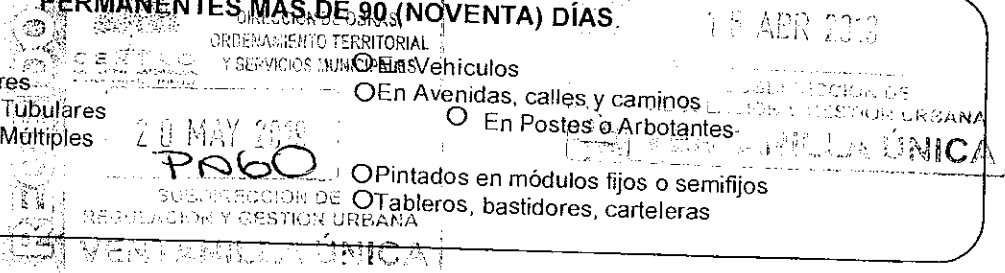
CONTENIDO  
 Denominativos  Electoral o Politicos  
 Publicidad Exterior  Institucionales  
 Mixtos  Cívicos, Culturales, Sociales

COLOCACIÓN  
 Adosado  Azotea  
 Colgante, Volados, Salientes  Pintado  
 Autosoportante  Integrado



PERMANENTES MAS DE 90 (NOVENTA) DÍAS.

En predio no edificados  
 Panorámicos o Espectaculares  
 Paleta  Tubulares  
 Bandera  Múltiples  
 Azoteas  
 Cercas, Tapias, Andamios  
 Pintados en muros ext.  
 Vehículos  
 En Avenidas, calles y caminos  
 En Postes o Arbotantes  
 Pintados en módulos fijos o semifijos  
 Tableros, bastidores, carteleras



REQUISITOS:

1. COPIA DE LA ESCRITURA O CONTRATO DE ARRENDAMIENTO EN SU CASO
2. COPIA DEL PLANO DEL PREDIO Y SU LOCALIZACIÓN
3. COPIA DE LA BOLETA PREDIAL AL CORRIENTE DE PAGO
4. PLANO TAMAÑO CARTA INDICANDO: DIMENSIONES, MATERIALES DEL ANUNCIO, TEXTO, COLORES Y UBICACIONES DEL ANUNCIO
5. Vo. Bo. DEL INAH (EN CASO NECESARIO)
6. COPIA DEL R.F.C.
7. ACTA CONSTITUTIVA DE LA EMPRESA
8. COPIA DEL PODER DEL REPRESENTANTE LEGAL E IDENTIFICACIÓN
9. FOTOGRAFÍAS DE LA ZONA DONDE SE PRETENDA COLOCAR O FOTOMONTAJE

PARA ANUNCIOS ESPECTACULARES:

ADEMAS DE LOS REQUISITOS ANTERIORES DEBERÁ ANEXAR:

1. SEGURO CDNTRA DAÑOS A TERCEROS Y RESPONSABILIDAD CIVIL
2. MEMORIA DE CÁLCULO ESTRUCTURAL
3. PROYECTO EJECUTIVO
4. FIRMA DEL DIRECTOR RESPONSABLE DE OBRA Y CORRESPONSABLE EN SEGURIDAD ESTRUCTURAL



DIRECCIÓN DE OBRAS,  
ORDENAMIENTO TERRITORIAL  
Y SERVICIOS MUNICIPALES

«2020, Año de Leóna Vicario,  
Benemérita Madre de la Patria».

Villahermosa, Tabasco, a 08 de Junio de 2020

Oficio Número: DOOTSM/UACyT/3138/2020

ASUNTO: Enviando versión pública y  
carátula o colofón

**LIC. HOMERO APARICIO BROWN.**  
COORDINADOR DE TRANSPARENCIA Y ACCESO  
A LA INFORMACION PÚBLICA  
PRESENTE.

En atención al oficio No. **COTAIP/0417/2020**, me permito enviarle versión pública y carátula o colofón de "Invitaciones de Proyectos de Obras (24 invitaciones correspondiente a 8 proyectos de obras)"; "Acta de Junta de Aclaraciones (5 actas correspondientes a 5 proyectos de obras)"; "Acta de Presentación y Apertura de Propositiones (5 actas correspondientes a 5 proyectos de obras)"; "12 Contratos de Obra Pública"; "Autorizaciones de Licencias/permisos de construcción; (80 autorizaciones)"; "Autorizaciones de Licencias de Anuncios (74 autorizaciones)"; "Constancias de Regularización (31 constancias)"; "Autorización de fusión de predios (4 autorizaciones)"; "Autorización de rampas, reconstrucción de banquetas, ocupación de vía pública (2 autorizaciones)"; "Autorizaciones de régimen de propiedad (2 autorizaciones)"; "Autorizaciones de terminación de obra (25 autorizaciones)"; "Subdivisiones de predio (17 autorizaciones)" y "Subdivisiones de predio menor de 105 M2 (2 autorizaciones) correspondientes al segundo trimestre 2019, la cual fue aprobada por el Comité de Transparencia en el Acta de Sesión Extraordinaria Número **CT/179/2019** de fecha 15 de Julio de 2019.

Sin otro particular, hago propicia para enviarle un cordial saludo.

Atentamente

Ing. Adolfo Alberto Ferrer Aguilar  
Director



  
Zeila de Dios Segura  
Elaboro

AYUNTAMIENTO CONSTITUCIONAL  
PERIODO 2018 - 2021  
DIRECCION DE OBRAS, ORDENAMIENTO  
TERRITORIAL Y SERVICIOS  
MUNICIPALES

  
Ing. Jonathan de la Rosa May  
Reviso

C.c.p.- Lic. Martha Elena Ceferino Izquierdo, Presidenta del Comité de Transparencia y Director de Asuntos Jurídicos del este Ayuntamiento de Centro, Tabasco.- Para conocimiento.  
c.c.p.- Archivo/Expediente.

Prolongación Paseo Tabasco No. 1401, colonia Tabasco 2000 C.P. 861135  
Villahermosa, Tabasco, México. Tel. (993) 310 32 32 ExL. 1097 www.villahermosa.gob.mx



DIRECCIÓN DE OBRAS,  
ORDENAMIENTO TERRITORIAL  
Y SERVICIOS MUNICIPALES

2020. Año de la Energía y el Agua  
Benemérita Madre Urbana

Fecha: 11 de Junio de 2020  
Acta de Sesión Extraordinaria: CT/179/2019

Respecto a la versión pública de “Invitaciones de Proyectos de Obras (24 invitaciones correspondiente a 8 proyectos de obras)”; “Acta de Junta de Aclaraciones (5 actas correspondientes a 5 proyectos de obras)”; “Acta de Presentación y Apertura de Proposiciones (5 actas correspondientes a 5 proyectos de obras)”; “12 Contratos de Obra Pública”; “Autorizaciones de Licencias/permisos de construcción; (80 autorizaciones)”; “Autorizaciones de Licencias de Anuncios (74 autorizaciones)”; “Constancias de Regularización (31 constancias)”; “Autorización de fusión de predios (4 autorizaciones)”; “Autorización de rampas, reconstrucción de banquetas, ocupación de vía pública (2 autorizaciones)”; “Autorizaciones de régimen de propiedad (2 autorizaciones)”; “Autorizaciones de terminación de obra (25 autorizaciones)”; “Subdivisiones de predio (17 autorizaciones)” y “Subdivisiones de predio menor de 105 M2 (2 autorizaciones) correspondientes al segundo trimestre 2019 y tomando en cuenta los Artículos Sexagésimo Segundo, Sexagésimo Tercero y Quinto Transitorio de los Lineamientos Generales en Materia de Clasificación y Desclasificación de la Información, así como para la Elaboración de Versiones Publicas, emitidos por el Consejo nacional del Sistema Nacional de Transparencia, Acceso a la Información Pública y Protección de Datos Personales, y del acuerdo por el que se modifica los Artículos Sexagésimo Segundo y Sexagésimo Tercero y Quinto Transitorio de los Lineamientos citados, en los que señala que la elaboración y clasificación en versión pública se hace precisa lo siguiente:

- I. **Nombre del área del cual es titular quien clasifica:**  
Dirección de Obras, Ordenamiento Territorial y Servicios Municipales.
- II. **La identificación del documento del que se elabora la versión pública.**  
“24 Invitaciones de Proyectos de Obras (correspondiente a 8 proyectos de obras)”
- III. **Las partes o sesiones clasificadas, así como las páginas que las conforman:**
  - Firma de quien recibió la invitación.
  - Nombre de quien recibió la invitación (en caso de encontrarse)

Páginas que la conforman:  
48 (anverso)

- **Acta de Junta de Aclaraciones (5 actas correspondientes a 5 proyectos de obras)**
- Firma y nombre del que interviene en la junta por parte de la empresa.

Páginas que la conforman:  
10 (anverso)



DIRECCIÓN DE OBRAS,  
ORDENAMIENTO TERRITORIAL  
Y SERVICIOS MUNICIPALES

«2020: Año de León y Zedillo,  
Benemérita Madre de la Patria»

➤ **Acta de Presentación y Apertura de Proposiciones (5 actas correspondientes a 5 proyectos de obras)**

- Firma y nombre del que interviene en la junta por parte de la empresa.

Páginas que la conforman:  
15 (anverso)

**12 CONTRATOS DE OBRA PÚBLICA**

➤ **CO-K-311-023E-2019 DE PERSONA MORAL:**

- Número de registro de IMSS
- Número de IFE del Administrador Único.

Páginas que la conforman:  
16 (anverso)

➤ **CO-K-312-024E-2019 DE PERSONA MORAL:**

- Número de registro de IMSS
- Número de INE del Administrador Único.

Páginas que la conforman:  
16 (anverso)

➤ **CO-K-313-025E-2019 DE PERSONA MORAL:**

- Número de registro de IMSS
- Número de INE del Administrador Único.

Páginas que la conforman:  
16 (anverso)

➤ **CO-K-316-026E-2019 DE PERSONA MORAL:**

- Número de registro de IMSS
- Número de IFE del Representante Legal.

Páginas que la conforman:  
16 (anverso)



DIRECCION DE OBRAS,  
ORDENAMIENTO TERRITORIAL  
Y SERVICIOS MUNICIPALES

<2020, Año de Lectura y Cero  
Benemérita Madre de la Patria>

➤ **CO-K-317-027E-2019 DE PERSONA MORAL:**

- Número de registro de IMSS
- Número de IFE del Administrador Único.

Páginas que la conforman:  
16 (anverso)

➤ **CO-K-318-028E-2019 DE PERSONA MORAL:**

- Número de registro de IMSS
- Número de IFE del Administrador Único.

Páginas que la conforman:  
16 (anverso)

➤ **CO-K-376-022E-2019 DE PERSONA MORAL:**

- Número de registro de IMSS
- Número de IFE del Apoderado General.

Páginas que la conforman:  
16 (anverso)

➤ **CO-K-381-029E-2019 DE PERSONA MORAL:**

- Número de registro de IMSS
- Número de IFE del Gerente General.

Páginas que la conforman:  
17 (anverso)

➤ **CO-K-389-034E-2019 DE PERSONA MORAL:**

- Número de registro de IMSS
- Número de INE del Administrador Único.

Páginas que la conforman:  
17 (anverso)

➤ **CO-K-391-033E-2019 DE PERSONA MORAL:**

- Número de registro de IMSS
- Número de pasaporte del Apoderado General.



DIRECCIÓN DE OBRAS,  
ORDENAMIENTO TERRITORIAL  
Y SERVICIOS MUNICIPALES

2020. Año de Leona Vicario  
Benemérita Madre de la Patria.

Páginas que la conforman:  
17 (anverso)

➤ **CO-K-392-031E-2019 DE PERSONA FISICA:**

- R.F.C.
- Número de registro de IMSS
- Número de credencial de elector con fotografía.

Páginas que la conforman:  
16 (anverso)

➤ **CO-K-396-030E-2019 DE PERSONA MORAL:**

- Número de registro de IMSS
- Número de IFE del Presidente del Consejo de Administración.

Páginas que la conforman:  
16 (anverso)


➤ **Autorización de Licencias/permiso de Construcción (80 autorizaciones) documento al cual se le deberá testar el dato siguiente:**

- **Formato:** Datos de Escritura: Número de inscripción, Número de predio, Número de folio, Número de volumen, Cuenta predial, Propietario, ubicación de predio, Número de recibo de operación, Superficie M2.
- **Hoja de Solicitud:** Nombre del propietario, Domicilio, Firma, R.F.C., Teléfono. Datos del predio: Propietario, Domicilio, Cuenta predial, Firma, Número oficial, Código postal. Datos de escritura: Número de inscripción, Número de predio o partida, Número de folio o folio real, Número de volumen, Fecha de inscripción, Superficie M2.

Páginas que la conforman:  
179 (anverso)

➤ **Autorizaciones de Licencia de Anuncios (74 autorizaciones) documentos a los cuales se le deberán testar los siguiente datos:**

- **Número de recibo**
- **Hoja de Solicitud:** Nombre del contacto, Número de celular, datos de la escritura: Número de predio o partida, Número de folio o folio real, Número



DIRECCIÓN DE OBRAS,  
ORDENAMIENTO TERRITORIAL  
Y SERVICIOS MUNICIPALES

«2020. Año de Loyalty y Valor,  
Benemérita Madre de la Patria»

de volumen, fecha de inscripción, número de inscripción, datos del predio, nombre del propietario, número de cuenta predial.

Páginas que la conforman:  
198 (anverso)

➤ **Constancias de Regularización (31 constancias) documentos a los cuales se le deberán testar los siguiente datos:**

- **Formato:** Nombre del propietario, ubicación del predio, superficie M2, Cuenta predial, Número de recibo de operación.
- **Hoja de solicitud:** Nombre, Domicilio, Firma, R.F.C. Teléfono. Datos del predio: Propietario, domicilio, Cuenta predial, Firma, Número oficial, Código Postal. Datos de escritura: Número de inscripción, Número de predio o partida, Número de folio o folio real, Número de volumen, fecha de inscripción, Superficie M2, Nombre y Firma del solicitante.

Páginas que la conforman:  
93 (anverso)

➤ **Autorizaciones de fusión de predios (4 autorizaciones) documentos a los cuales se le deberán testar los siguiente datos:**

- **Formato:** Nombre del propietario, ubicación del predio, superficie M2, número de partida, Folio real, Número de cuenta, Colindancias con personas físicas.
- **Hoja de solicitud:** Nombre, Domicilio, Firma, R.F.C. Teléfono. Datos del predio: Propietario, domicilio, Cuenta predial, Firma, Número oficial, Código Postal. Datos de escritura: Número de inscripción, Número de predio o partida, Número de folio o folio real, Número de volumen, fecha de inscripción, Superficie M2.

Páginas que la conforman:  
16 (anverso)

➤ **Autorización de rampas, reconstrucción de banquetas, ocupación de vía pública (2 autorizaciones) documentos a los cuales se le deberán testar los siguiente datos:**





DIRECCIÓN DE OBRAS,  
ORDENAMIENTO TERRITORIAL  
Y SERVICIOS MUNICIPALES

«2020 Año de Leonora Matamoros,  
Benemérita Madre de la Patria»

- **Formato:** Persona Física: Propietario, ubicación del predio, número de recibo de operación.
- **Persona moral:** Número de recibo, metros lineales, número de cuenta predial, firma de persona que recibe.
- **Hoja de solicitud:** Nombre del propietario, Domicilio, Firma, R.F.C. Teléfono, ubicación del predio: Propietario, domicilio, Cuenta predial, Firma, Número oficial, Código Postal, Superficie M2.

Páginas que la conforman:  
6 (anverso)


➤ **Autorización de régimen de propiedad (2 autorizaciones) documentos a los cuales se le deberán testar los siguiente datos:**

- **Formato: Persona Física.** Pág. 1 Nombre del Propietario, ubicación del predio, superficie M2, número de recibo de operación Medidas y colindancias con personas físicas. Pág. 2, Certificado de libertad de gravamen, propietarios, Folio real, Superficie M2, fecha y recibo oficial, Número de escritura, Colindancias, Superficie M2, Pág. 3 Colindancias, Propietarios, ubicación del predio, numero de clave de elector y registro óptico, Pág. 4 tabla uso de suelo, Sup. M2, Tabla de áreas privativas por departamento, medidas y colindancias áreas privativas, Sup. M2, Pág. 5, Medidas y colindancias áreas comunes, Sup. M2, Pág. 6, Tabla de áreas comunes, Sup. M2, Ubicación del predio.
- **Hoja de solicitud:** Nombre, Domicilio, Firma, R.F.C. Teléfono. Datos del predio: Propietario, domicilio, Cuenta predial, Firma, Tipo de condominio, Superficie M2.

Páginas que la conforman:  
14 (anverso)

➤ **Autorizaciones de Terminación de Obra 25 (autorizaciones) documentos a los cuales se le deberán testar los siguiente datos:**

- **Formato: Persona moral:** Número de D.R.O., M2, Número de cuenta predial, número de recibo.
- **Hoja de solicitud:** Número de D.R.O., Número de corresponsable.
- **Formato: Persona Física:** Propietario, Número de D.R.O., Ubicación del predio, Superficie M2, ml cuenta predial, Número de recibo.



DIRECCIÓN DE OBRAS,  
ORDENAMIENTO TERRITORIAL  
Y SERVICIOS MUNICIPALES

«2020. Año de la Educación»  
Gobierno Municipal de Villahermosa

- **Hoja de solicitud:** Nombre, Domicilio, Municipio, R.F.C. Datos del predio: Propietario, Domicilio, Número de cuenta predial, Firma, Número oficial, C.P., Número de D.R.O., Número de corresponsable.

Páginas que la conforman:  
52 (anverso)

➤ **Subdivisiones de predio (17 autorizaciones) documentos a los cuales se le deberán testar los siguiente datos:**

- **Formato: Persona Física:** Propietario, Ubicación del predio, Superficie M2, Número de cuenta, Recibo de operación, Colindancias con personas físicas.
- **Hoja de solicitud:** Nombre, Domicilio, Municipio, Firma, Tel. Datos del predio: Propietario, Domicilio, Número de cuenta predial, Firma. Datos de la escritura: Número de inscripción, Número de predio o partida, Número de folio o folio real, Número de volumen, fecha de inscripción, Sup. M2, colindancias con personas físicas.
- **Formato Persona moral:** Superficie M2, número de cuenta, Recibo de operación.
- **Hoja de solicitud:** Nombre, Domicilio, Municipio, Firma, Tel. Datos del predio: Propietario, Domicilio, Número de cuenta predial, Firma, Datos de la escritura: Número de inscripción, Número de predio o partida, Número de folio o folio real, Número de volumen, fecha de inscripción, Sup. M2, colindancias con personas físicas.

Páginas que la conforman:  
77 (anverso)

➤ **Subdivisiones de predio menor de 105 M2 (2 autorizaciones) documentos a los cuales se le deberán testar los siguiente datos:**

- **Formato: Persona Física:** Propietario, Ubicación del predio, Superficie M2, Número de cuenta, Recibo de operación, Colindancias con personas físicas.
- **Hoja de solicitud:** Nombre, Domicilio, Municipio, Firma, Tel. Datos del predio: Propietario, Domicilio, Número de cuenta predial, Firma. Datos de la escritura: Número de inscripción, Número de predio o partida, Número de folio o folio real, Número de volumen, fecha de inscripción, Sup. M2, colindancias con personas físicas.



DIRECCIÓN DE OBRAS,  
ORDENAMIENTO TERRITORIAL  
Y SERVICIOS MUNICIPALES

«2020, Año de Leoná Vicario,  
Benemérita Madre de la Patria».

- **Formato Persona moral:** Superficie M2, número de cuenta, Recibo de operación.
- **Hoja de solicitud:** Nombre, Domicilio, Municipio, Firma, Tel. Datos del predio: Propietario, Domicilio, Número de cuenta predial, Firma, Datos de la escritura: Número de inscripción, Número de predio o partida, Número de folio o folio real, Número de volumen, fecha de inscripción, Sup. M2, colindancias con personas físicas.

Páginas que la conforman:  
4 (anverso)

**IV. Fundamento Legal, indicando el nombre del ordenamiento, o los artículos, fracción (es), párrafo (s) con base en los cuales se sustente la clasificación, así como las razones o circunstancias que motivaron a la misma:**

Tomando en cuenta los artículos Sexagésimo Segundo, Sexagésimo Tercero y Quinto Transitorio de los Lineamientos Generales en Materia de Clasificación y Desclasificación de la información, así como para la elaboración de Versiones Publicas. Cuadragésimo octavo, Quincuagésimo sexto, quincuagésimo séptimo, fracción I y II, Quincuagésimo octavo, de los lineamientos generales en materia de Clasificación y Desclasificación de la información, así como para la Elaboración de Versiones Publicas, emitidos por el Consejo nacional del Sistema Nacional de Transparencia, Acceso a la Información Pública y Protección de Datos Personales, y del acuerdo por el que se modifica los artículos Sexagésimo segundo y sexagésimo tercero y quinto transitorio de los lineamientos citados.

**V. Firma del Titular del Área, firma autografiada de quien clasifica:**

Firma del Titular del Área		Firma de quien clasifica
 <b>Ing. Adolfo Alberto Ferrer Aguilar</b> Director de Obras, ordenamiento Territorial y Servicios Municipales	 H. AYUNTAMIENTO CONSTITUCIONAL CENTRO	 <b>Ing. Yonathan de la Rosa May.</b> Encargado de la Unidad de Atención Ciudadana y Enlace de Transparencia.
DIRECCIÓN DE OBRAS, ORDENAMIENTO TERRITORIAL Y SERVICIOS MUNICIPALES		

**VI. Fecha y número del acta de la sesión del comité donde se aprobó la versión pública:**

Acta de Sesión Extraordinaria número **CT/179/2019** de fecha 15 de Julio de 2019.