



H. AYUNTAMIENTO
CONSTITUCIONAL DE CENTRO
VILLAHERMOSA, TABASCO, MÉXICO.



CENTRO
AGUA • ENERGÍA • SUSTENTABILIDAD
H. AYUNTAMIENTO | 2018 • 2021

DIRECCIÓN DE OBRAS,
ORDENAMIENTO TERRITORIAL
Y SERVICIOS MUNICIPALES

«2019, Año del “Caudillo del Sur”,
Emiliano Zapata».

Los espacios que se encuentran cubiertos con negro [REDACTED] contienen información clasificada como confidencial con fundamento en el artículo 3 fracción XIII Y 124 de la Ley de Transparencia y Acceso a la Información Pública del Estado de Tabasco y de los Lineamientos Generales para la Clasificación y Desclasificación de la información, así como para la Elaboración de Versiones Públicas mediante Acta de Comité de Transparencia No. CT/179/2019 de fecha 15 de julio de 2019, las partes que se está cubriendo son: propietario, superficie m2.

Oficio: No. **DOOTSM/SRYGU/2928/2019**
Asunto: **Permiso para Remodelación**
Villahermosa, Tabasco, a 03 de Mayo de 2019

C. [REDACTED]
Propietaria y/o
LSC. Manuel Vaqueiro Justo,
Representante Legal de Dimexperf, S.A. de C.V.
Presente

En atención a al escrito recibido en esta Dirección el día 25 de Abril de 2019, con número de folio **19283**, mediante el cual solicita **Permiso** para realizar los trabajos de **Remodelación de Local Comercial**, ubicado en Avenida Quintín Arauz No. 509, esquina Calle Rita Estrada, Colonia Primero de Mayo, Villahermosa, Centro, Tabasco; los cuales consistirán en lo siguiente:

- Pisos
- Instalaciones
- Pintura en general
- Impermeabilización
- Cambio de puertas y ventanas
- Muros de tablaroca
- Adecuación de instalaciones

Al respecto comunico a usted lo siguiente:

Que estando la Dirección de Obras, Ordenamiento Territorial y Servicios Municipales, facultada por el artículo 84 de la Ley Orgánica para los Municipios del Estado de Tabasco y en cumplimiento de los artículos 7, 10 fracción XIII de la Ley de Ordenamiento Sustentable del Territorio del Estado de Tabasco, así como de los artículos 1, 2, 3, y 80 del Reglamento de Construcciones del Municipio de Centro en vigor. **Autoriza Permiso** para realizar los trabajos de **Remodelación en Local Comercial**, con una superficie de [REDACTED] m², debiendo cumplir con las siguientes indicaciones:

1. Los daños a terceros o a la vía pública serán responsabilidad de usted y deberán ser reparados de inmediato en calidad y cantidad con cargo a usted.
2. Deberá colocar lona o letrero de 1.00 x 1.50 mts mínimo en lugar visible de la obra, que contenga los datos del permiso correspondiente.
3. No deberán depositar material de construcción o producto de la remodelación en la vía pública.

AGUA • ENERGÍA • SUSTENTABILIDAD



H. AYUNTAMIENTO
CONSTITUCIONAL DE CENTRO
VILLAHERMOSA, TABASCO, MÉXICO.



CENTRO
AGUA • ENERGÍA • SUSTENTABILIDAD
H. AYUNTAMIENTO | 2018 • 2021

**DIRECCIÓN DE OBRAS,
ORDENAMIENTO TERRITORIAL
Y SERVICIOS MUNICIPALES**

«2019, Año del “Caudillo del Sur”,
Emiliano Zapata».

Oficio: No. **DOOTSM/SRYGU/2928/2019**
Asunto: **Permiso para Remodelación**
Villahermosa, Tabasco, a 03 de Mayo de 2019

4. Deberá colocar señalamientos adecuados para evitar accidentes.
5. Esta autorización tendrá validez para 60 días naturales a partir de la presente fecha.
6. La presente autorización se expide con base a los datos e información proporcionada por el solicitante y/o propietario y será exclusiva para el propósito que se expresa, por lo que no podrá ser utilizada para fines distintos al indicado, cualquier falsedad, dolo o error, será motivo de cancelación y aplicación de las sanciones correspondientes conforme a la normatividad en la materia.

El H. Ayuntamiento de Centro se reserva el derecho de cancelar la presente autorización cuando así lo considere necesario o cuando se deje de cumplir con alguna de las recomendaciones aquí emitidas.

Sin otro particular, aprovecho la ocasión para enviarle un cordial saludo.

Autorizó

Ing. Adolfo Alberto Ferrer Aguilar
Director



Elaboró

Arq. Jorge Luis Lorenzo Gómez
Jefe de Proyectos

Revisó

Arq. Oscar De Jesús Vázquez
Mosqueda
Subdirector De Regulación Y Gestión
Urbana

C.c.p. - Lic. Julissa Morales Ruiz - Jefe del Depto. Insp. Urbana de la DOOTSM. Presente.
C.c.p. - Expediente/Archivo.
I'AAFA/A'OJVM/A'JLLG/gaql.



13:33
C/ANEXOS
MRC

REGULACION
C-1946

19283

Villahermosa tabasco 24/04/2019

Techo de laminas Local Comercial
Remodelación de 1,500 m² P. B. *A. Jorge*

Ing. Adolfo Alberto Ferrer Aguilar

Director de Obras Publicas, Ordenamiento territorial y Servicios municipales

CC

Arq. Oscar de Jesus Vazquez Mosqueda

Subdirector de Obras Publicas, Ordenamiento territorial y Servicios municipales

Arq Amstrong De La Cruz Correa

Jefe de departamento de usos y destinos de suelo

Presente



4.33 cum

Por medio de la presente pido anuencia para realizar trabajos de remodelación en un local con fines comerciales ubicado en Av. Quintin Arauz No 509 esquina Rita Estrada col primero de mayo en esta ciudad de Villahermosa, Centro, Tabasco.

La remodelación no considera la demolición ni construcción de ninguna estructura permanente al interior ni al exterior del citado inmueble.

Los trabajos a realizar consisten en lo siguiente.

- Colocación de 40 metros cuadrados de loceta cerámica en piso del local en una franja de 2 metros x 20 metros mismos que actualmente no tienen piso ceramico.
- Reemplazo de 15 piezas de piso ceramico de 45cm*45cm que están dañadas
- Retirada de 400 metros cuadrados de plafon de yeso suspendido de la estructura del techo
- Reemplazo de tablas de paneles de yeso dañados en las paredes interiores del local aproximadamente 30 paneles
- Empastado de un muro de paneles de yeso al fondo y de 2 franjas del mismo material interior 250 metros cuadrados
- Reemplazo de 58 luminarias interiores
- Colocación de 20 ventiladores de techo
- Forrado con panel de cemento (Durock) de la pared exterior de la calle rita estrada 20 x 6.1 metros para un total de 122 metros cuadrados. Anexo2
- Colocación de 6 bastidores de tubular galvanizado de 1.5 pulgadas para tensar lona impresa al interior del local cada uno con medidas de 5x2 metros
- Colocación de 2 bastidores de material PTR de 2" para colocación de lona impresa el primer bastidor que se colocara en la calle rita estrada es de 2 metros de alto por 30.5 metros de largo, el segundo que se colocara en la calle Quintin Arauz tendra 30.1 x 2 metros. Anexo 3.
- Remplazo de 3 cortinas metálicas sin mecanismo.
- Reemplazao de 10 laminas traslucidas del techo.

*Falta uso de suelo
* Falta Alineamiento.*



- Reemplazo de 30 metros lineales de canal pluvial galvanizado.
- Pindado del local tanto al interior como al exterior.

Siendo estas las actividades a realizar y recalcando que en su mayoría son actividades de mantenimiento, solicito se me de la autorización para llevarlas a cabo comprometiéndonos a no entorpecer ni dificultar el transito ni las actividades de terceros así como no molestar ni afectar a los vecinos.

Anexo también el pago de la actualización de alineación y uso de suelo y predial

Anexo ilustraciones y la documentación necesaria.

Quedo a la espera de sus atenciones

Atte

A large, stylized handwritten signature in blue ink, written over a horizontal line. The signature is highly cursive and difficult to decipher.

LSC. Manuel Vaqueiro Justo

Representante legal Dimexperf sa de cv



DIRECCIÓN DE OBRAS,
ORDENAMIENTO TERRITORIAL
Y SERVICIOS MUNICIPALES

«2020, Año de Leóna Vicario,
Benemérita Madre de la Patria».

Villahermosa, Tabasco, a 08 de Junio de 2020

Oficio Número: DOOTSM/UACyT/3138/2020

ASUNTO: Enviando versión pública y
carátula o colofón

LIC. HOMERO APARICIO BROWN.
COORDINADOR DE TRANSPARENCIA Y ACCESO
A LA INFORMACION PÚBLICA
PRESENTE.

En atención al oficio No. **COTAIP/0417/2020**, me permito enviarle versión pública y carátula o colofón de "Invitaciones de Proyectos de Obras (24 invitaciones correspondiente a 8 proyectos de obras)"; "Acta de Junta de Aclaraciones (5 actas correspondientes a 5 proyectos de obras)"; "Acta de Presentación y Apertura de Propositiones (5 actas correspondientes a 5 proyectos de obras)"; "12 Contratos de Obra Pública"; "Autorizaciones de Licencias/permisos de construcción; (80 autorizaciones)"; "Autorizaciones de Licencias de Anuncios (74 autorizaciones)"; "Constancias de Regularización (31 constancias)"; "Autorización de fusión de predios (4 autorizaciones)"; "Autorización de rampas, reconstrucción de banquetas, ocupación de vía pública (2 autorizaciones)"; "Autorizaciones de régimen de propiedad (2 autorizaciones)"; "Autorizaciones de terminación de obra (25 autorizaciones)"; "Subdivisiones de predio (17 autorizaciones)" y "Subdivisiones de predio menor de 105 M2 (2 autorizaciones) correspondientes al segundo trimestre 2019, la cual fue aprobada por el Comité de Transparencia en el Acta de Sesión Extraordinaria Número **CT/179/2019** de fecha 15 de Julio de 2019.

Sin otro particular, hago propicia para enviarle un cordial saludo.

Atentamente

Ing. Adolfo Alberto Ferrer Aguilar
Director




AYUNTAMIENTO CONSTITUCIONAL
PERIODO 2018 - 2021
DIRECCION DE OBRAS, ORDENAMIENTO
TERRITORIAL Y SERVICIOS
MUNICIPALES

Zelia de Dios Segura
Elaboro

Ing. Yonathan de la Rosa May
Reviso

C.c.p.- Lic. Martha Elena Ceferino Izquierdo, Presidenta del Comité de Transparencia y Director de Asuntos Jurídicos del este Ayuntamiento de Centro, Tabasco.- Para conocimiento.
c.c.p.- Archivo/Expediente.

Prolongación Paseo Tabasco No. 1401, colonia Tabasco 2000 C.P. 861135
Villahermosa, Tabasco, México. Tel. (993) 310 32 32 ExL. 1097 www.villahermosa.gob.mx



DIRECCIÓN DE OBRAS,
ORDENAMIENTO TERRITORIAL
Y SERVICIOS MUNICIPALES

2020, Año de la Energía y el Agua
Benemerita Madre Juana de Arce

Fecha: 11 de Junio de 2020
Acta de Sesión Extraordinaria: CT/179/2019

Respecto a la versión pública de “Invitaciones de Proyectos de Obras (24 invitaciones correspondiente a 8 proyectos de obras)”; “Acta de Junta de Aclaraciones (5 actas correspondientes a 5 proyectos de obras)”; “Acta de Presentación y Apertura de Proposiciones (5 actas correspondientes a 5 proyectos de obras)”; “12 Contratos de Obra Pública”; “Autorizaciones de Licencias/permisos de construcción; (80 autorizaciones)”; “Autorizaciones de Licencias de Anuncios (74 autorizaciones)”; “Constancias de Regularización (31 constancias)”; “Autorización de fusión de predios (4 autorizaciones)”; “Autorización de rampas, reconstrucción de banquetas, ocupación de vía pública (2 autorizaciones)”; “Autorizaciones de régimen de propiedad (2 autorizaciones)”; “Autorizaciones de terminación de obra (25 autorizaciones)”; “Subdivisiones de predio (17 autorizaciones)” y “Subdivisiones de predio menor de 105 M2 (2 autorizaciones) correspondientes al segundo trimestre 2019 y tomando en cuenta los Artículos Sexagésimo Segundo, Sexagésimo Tercero y Quinto Transitorio de los Lineamientos Generales en Materia de Clasificación y Desclasificación de la Información, así como para la Elaboración de Versiones Publicas, emitidos por el Consejo nacional del Sistema Nacional de Transparencia, Acceso a la Información Pública y Protección de Datos Personales, y del acuerdo por el que se modifica los Artículos Sexagésimo Segundo y Sexagésimo Tercero y Quinto Transitorio de los Lineamientos citados, en los que señala que la elaboración y clasificación en versión pública se hace precisa lo siguiente:

- I. **Nombre del área del cual es titular quien clasifica:**
Dirección de Obras, Ordenamiento Territorial y Servicios Municipales.
- II. **La identificación del documento del que se elabora la versión pública.**
“24 Invitaciones de Proyectos de Obras (correspondiente a 8 proyectos de obras)”
- III. **Las partes o sesiones clasificadas, así como las páginas que las conforman:**
 - Firma de quien recibió la invitación.
 - Nombre de quien recibió la invitación (en caso de encontrarse)

Páginas que la conforman:
48 (anverso)

- **Acta de Junta de Aclaraciones (5 actas correspondientes a 5 proyectos de obras)**
- Firma y nombre del que interviene en la junta por parte de la empresa.

Páginas que la conforman:
10 (anverso)



DIRECCIÓN DE OBRAS,
ORDENAMIENTO TERRITORIAL
Y SERVICIOS MUNICIPALES

«2020: Año de León y Zedillo,
Benemérita Madre de la Patria»

➤ **Acta de Presentación y Apertura de Proposiciones (5 actas correspondientes a 5 proyectos de obras)**

- Firma y nombre del que interviene en la junta por parte de la empresa.

Páginas que la conforman:
15 (anverso)

12 CONTRATOS DE OBRA PÚBLICA

➤ **CO-K-311-023E-2019 DE PERSONA MORAL:**

- Número de registro de IMSS
- Número de IFE del Administrador Único.

Páginas que la conforman:
16 (anverso)

➤ **CO-K-312-024E-2019 DE PERSONA MORAL:**

- Número de registro de IMSS
- Número de INE del Administrador Único.

Páginas que la conforman:
16 (anverso)

➤ **CO-K-313-025E-2019 DE PERSONA MORAL:**

- Número de registro de IMSS
- Número de INE del Administrador Único.

Páginas que la conforman:
16 (anverso)

➤ **CO-K-316-026E-2019 DE PERSONA MORAL:**

- Número de registro de IMSS
- Número de IFE del Representante Legal.

Páginas que la conforman:
16 (anverso)



DIRECCION DE OBRAS,
ORDENAMIENTO TERRITORIAL
Y SERVICIOS MUNICIPALES

«2020. Año de Lectura y del
Benemérito Maestro de la Patria»

➤ **CO-K-317-027E-2019 DE PERSONA MORAL:**

- Número de registro de IMSS
- Número de IFE del Administrador Único.

Páginas que la conforman:
16 (anverso)

➤ **CO-K-318-028E-2019 DE PERSONA MORAL:**

- Número de registro de IMSS
- Número de IFE del Administrador Único.

Páginas que la conforman:
16 (anverso)

➤ **CO-K-376-022E-2019 DE PERSONA MORAL:**

- Número de registro de IMSS
- Número de IFE del Apoderado General.

Páginas que la conforman:
16 (anverso)

➤ **CO-K-381-029E-2019 DE PERSONA MORAL:**

- Número de registro de IMSS
- Número de IFE del Gerente General.

Páginas que la conforman:
17 (anverso)

➤ **CO-K-389-034E-2019 DE PERSONA MORAL:**

- Número de registro de IMSS
- Número de INE del Administrador Único.

Páginas que la conforman:
17 (anverso)

➤ **CO-K-391-033E-2019 DE PERSONA MORAL:**

- Número de registro de IMSS
- Número de pasaporte del Apoderado General.



DIRECCIÓN DE OBRAS,
ORDENAMIENTO TERRITORIAL
Y SERVICIOS MUNICIPALES

2020. Año de Leona Vicario
Benemérita Madre de la Patria.

Páginas que la conforman:
17 (anverso)

➤ **CO-K-392-031E-2019 DE PERSONA FISICA:**

- R.F.C.
- Número de registro de IMSS
- Número de credencial de elector con fotografía.

Páginas que la conforman:
16 (anverso)

➤ **CO-K-396-030E-2019 DE PERSONA MORAL:**

- Número de registro de IMSS
- Número de IFE del Presidente del Consejo de Administración.

Páginas que la conforman:
16 (anverso)


➤ **Autorización de Licencias/permiso de Construcción (80 autorizaciones)**
documento al cual se le deberá testar el dato siguiente:

- **Formato:** Datos de Escritura: Número de inscripción, Número de predio, Número de folio, Número de volumen, Cuenta predial, Propietario, ubicación de predio, Número de recibo de operación, Superficie M2.
- **Hoja de Solicitud:** Nombre del propietario, Domicilio, Firma, R.F.C., Teléfono. Datos del predio: Propietario, Domicilio, Cuenta predial, Firma, Número oficial, Código postal. Datos de escritura: Número de inscripción, Número de predio o partida, Número de folio o folio real, Número de volumen, Fecha de inscripción, Superficie M2.

Páginas que la conforman:
179 (anverso)

➤ **Autorizaciones de Licencia de Anuncios (74 autorizaciones)** documentos a los cuales se le deberán testar los siguiente datos:

- **Número de recibo**
- **Hoja de Solicitud:** Nombre del contacto, Número de celular, datos de la escritura: Número de predio o partida, Número de folio o folio real, Número



DIRECCIÓN DE OBRAS,
ORDENAMIENTO TERRITORIAL
Y SERVICIOS MUNICIPALES

«2020. Año de Loyalty y Valor,
Benemérita Madre de la Patria»

de volumen, fecha de inscripción, número de inscripción, datos del predio, nombre del propietario, número de cuenta predial.

Páginas que la conforman:
198 (anverso)

➤ **Constancias de Regularización (31 constancias) documentos a los cuales se le deberán testar los siguiente datos:**

- **Formato:** Nombre del propietario, ubicación del predio, superficie M2, Cuenta predial, Número de recibo de operación.
- **Hoja de solicitud:** Nombre, Domicilio, Firma, R.F.C. Teléfono. Datos del predio: Propietario, domicilio, Cuenta predial, Firma, Número oficial, Código Postal. Datos de escritura: Número de inscripción, Número de predio o partida, Número de folio o folio real, Número de volumen, fecha de inscripción, Superficie M2, Nombre y Firma del solicitante.


Páginas que la conforman:
93 (anverso)

➤ **Autorizaciones de fusión de predios (4 autorizaciones) documentos a los cuales se le deberán testar los siguiente datos:**

- **Formato:** Nombre del propietario, ubicación del predio, superficie M2, número de partida, Folio real, Número de cuenta, Colindancias con personas físicas.
- **Hoja de solicitud:** Nombre, Domicilio, Firma, R.F.C. Teléfono. Datos del predio: Propietario, domicilio, Cuenta predial, Firma, Número oficial, Código Postal. Datos de escritura: Número de inscripción, Número de predio o partida, Número de folio o folio real, Número de volumen, fecha de inscripción, Superficie M2.

Páginas que la conforman:
16 (anverso)

➤ **Autorización de rampas, reconstrucción de banquetas, ocupación de vía pública (2 autorizaciones) documentos a los cuales se le deberán testar los siguiente datos:**



DIRECCIÓN DE OBRAS,
ORDENAMIENTO TERRITORIAL
Y SERVICIOS MUNICIPALES

«2020 Año de Leonora V. López
Benemérita Madre de la Patria»

- **Formato:** Persona Física: Propietario, ubicación del predio, número de recibo de operación.
- **Persona moral:** Número de recibo, metros lineales, número de cuenta predial, firma de persona que recibe.
- **Hoja de solicitud:** Nombre del propietario, Domicilio, Firma, R.F.C. Teléfono, ubicación del predio: Propietario, domicilio, Cuenta predial, Firma, Número oficial, Código Postal, Superficie M2.

Páginas que la conforman:
6 (anverso)


➤ **Autorización de régimen de propiedad (2 autorizaciones) documentos a los cuales se le deberán testar los siguiente datos:**

- **Formato: Persona Física.** Pág. 1 Nombre del Propietario, ubicación del predio, superficie M2, número de recibo de operación Medidas y colindancias con personas físicas. Pág. 2, Certificado de libertad de gravamen, propietarios, Folio real, Superficie M2, fecha y recibo oficial, Número de escritura, Colindancias, Superficie M2, Pág. 3 Colindancias, Propietarios, ubicación del predio, numero de clave de elector y registro óptico, Pág. 4 tabla uso de suelo, Sup. M2, Tabla de áreas privativas por departamento, medidas y colindancias áreas privativas, Sup. M2, Pág. 5, Medidas y colindancias áreas comunes, Sup. M2, Pág. 6, Tabla de áreas comunes, Sup. M2, Ubicación del predio.
- **Hoja de solicitud:** Nombre, Domicilio, Firma, R.F.C. Teléfono. Datos del predio: Propietario, domicilio, Cuenta predial, Firma, Tipo de condominio, Superficie M2.

Páginas que la conforman:
14 (anverso)

➤ **Autorizaciones de Terminación de Obra 25 (autorizaciones) documentos a los cuales se le deberán testar los siguiente datos:**

- **Formato: Persona moral:** Número de D.R.O., M2, Número de cuenta predial, número de recibo.
- **Hoja de solicitud:** Número de D.R.O., Número de corresponsable.
- **Formato: Persona Física:** Propietario, Número de D.R.O., Ubicación del predio, Superficie M2, ml cuenta predial, Número de recibo.



DIRECCIÓN DE OBRAS,
ORDENAMIENTO TERRITORIAL
Y SERVICIOS MUNICIPALES

«2020. Año de la Educación»
Gobierno Municipal de Villahermosa

- **Hoja de solicitud:** Nombre, Domicilio, Municipio, R.F.C. Datos del predio: Propietario, Domicilio, Número de cuenta predial, Firma, Número oficial, C.P., Número de D.R.O., Número de corresponsable.

Páginas que la conforman:
52 (anverso)

➤ **Subdivisiones de predio (17 autorizaciones) documentos a los cuales se le deberán testar los siguiente datos:**

- **Formato: Persona Física:** Propietario, Ubicación del predio, Superficie M2, Número de cuenta, Recibo de operación, Colindancias con personas físicas.
- **Hoja de solicitud:** Nombre, Domicilio, Municipio, Firma, Tel. Datos del predio: Propietario, Domicilio, Número de cuenta predial, Firma. Datos de la escritura: Número de inscripción, Número de predio o partida, Número de folio o folio real, Número de volumen, fecha de inscripción, Sup. M2, colindancias con personas físicas.
- **Formato Persona moral:** Superficie M2, número de cuenta, Recibo de operación.
- **Hoja de solicitud:** Nombre, Domicilio, Municipio, Firma, Tel. Datos del predio: Propietario, Domicilio, Número de cuenta predial, Firma, Datos de la escritura: Número de inscripción, Número de predio o partida, Número de folio o folio real, Número de volumen, fecha de inscripción, Sup. M2, colindancias con personas físicas.

Páginas que la conforman:
77 (anverso)

➤ **Subdivisiones de predio menor de 105 M2 (2 autorizaciones) documentos a los cuales se le deberán testar los siguiente datos:**

- **Formato: Persona Física:** Propietario, Ubicación del predio, Superficie M2, Número de cuenta, Recibo de operación, Colindancias con personas físicas.
- **Hoja de solicitud:** Nombre, Domicilio, Municipio, Firma, Tel. Datos del predio: Propietario, Domicilio, Número de cuenta predial, Firma. Datos de la escritura: Número de inscripción, Número de predio o partida, Número de folio o folio real, Número de volumen, fecha de inscripción, Sup. M2, colindancias con personas físicas.



DIRECCIÓN DE OBRAS,
ORDENAMIENTO TERRITORIAL
Y SERVICIOS MUNICIPALES

«2020, Año de Leoná Vicario,
Benemérita Madre de la Patria».

- **Formato Persona moral:** Superficie M2, número de cuenta, Recibo de operación.
- **Hoja de solicitud:** Nombre, Domicilio, Municipio, Firma, Tel. Datos del predio: Propietario, Domicilio, Número de cuenta predial, Firma, Datos de la escritura: Número de inscripción, Número de predio o partida, Número de folio o folio real, Número de volumen, fecha de inscripción, Sup. M2, colindancias con personas físicas.

Páginas que la conforman:
4 (anverso)

IV. Fundamento Legal, indicando el nombre del ordenamiento, o los artículos, fracción (es), párrafo (s) con base en los cuales se sustente la clasificación, así como las razones o circunstancias que motivaron a la misma:

Tomando en cuenta los artículos Sexagésimo Segundo, Sexagésimo Tercero y Quinto Transitorio de los Lineamientos Generales en Materia de Clasificación y Desclasificación de la información, así como para la elaboración de Versiones Publicas. Cuadragésimo octavo, Quincuagésimo sexto, quincuagésimo séptimo, fracción I y II, Quincuagésimo octavo, de los lineamientos generales en materia de Clasificación y Desclasificación de la información, así como para la Elaboración de Versiones Publicas, emitidos por el Consejo nacional del Sistema Nacional de Transparencia, Acceso a la Información Pública y Protección de Datos Personales, y del acuerdo por el que se modifica los artículos Sexagésimo segundo y sexagésimo tercero y quinto transitorio de los lineamientos citados.

V. Firma del Titular del Área, firma autografiada de quien clasifica:

Firma del Titular del Área		Firma de quien clasifica
 Ing. Adolfo Alberto Ferrer Aguilar Director de Obras, ordenamiento Territorial y Servicios Municipales	 H. AYUNTAMIENTO CONSTITUCIONAL CENTRO	 Ing. Yonathan de la Rosa May. Encargado de la Unidad de Atención Ciudadana y Enlace de Transparencia.
DIRECCIÓN DE OBRAS, ORDENAMIENTO TERRITORIAL Y SERVICIOS MUNICIPALES		

VI. Fecha y número del acta de la sesión del comité donde se aprobó la versión pública:

Acta de Sesión Extraordinaria número **CT/179/2019** de fecha 15 de Julio de 2019.