



H. AYUNTAMIENTO CONSTITUCIONAL DE CENTRO VILLAHERMOSA, TAB. MEX.

DATOS DE ESCRITURA

NÚM. DE INSCRIPCIÓN: CONTRATO DE
NÚM. DE PREDIO: COMPRAVENTA
NÚM. DE FOLIO:
NÚM. DE VOLUMEN:
ALINEAMIENTO NÚM.: 201905020349
USO DE SUELO NÚM.: 20647
CONT. DE AGUA
POTABLE NÚM.:
REG. DE PLANOS NÚM.:
CTA. CATASTRAL NÚM.:

Table with 2 columns: Field Name and Value. Fields include DEPENDENCIA, SECCIÓN, MESA, EXPEDIENTE, NÚM. DE LICENCIA.

Los espacios que se encuentran cubiertos con negro contienen información clasificada como confidencial con fundamento en el artículo 3 fracción XIII Y 124 de la Ley de Transparencia y Acceso a la Información Pública del Estado de Tabasco...

LICENCIA DE C



ESTA DIRECCIÓN DE OBRAS, ORDENAMIENTO TERRITORIAL Y SERVICIOS MUNICIPALES CON BASE EN LOS ARTÍCULOS 10 FRACCIÓN XIII Y 21 DE LA LEY DE ORDENAMIENTO SUSTENTABLE DEL TERRITORIO DEL ESTADO DE TABASCO...

DERECHO Y LICENCIA DE CONSTRUCCIÓN DE CASA HABITACIÓN. UBICADA CON UNA SUPERFICIE DE CON TECHO DE LOSA, QUE PRESENTA SEGÚN PROYECTO, LA SIGUIENTE DISTRIBUCIÓN: PLANTA BAJA, (GARAGE, SALA, COMEDOR, COCINA, BAÑO, ESCALERA, PATIO), PLANTA ALTA, (3 RECAMARAS, 3 BAÑOS, SALA DE T.V. Y ESCALERA), PLANTA DE AZOTEA Y BARDA CON UNA LONGITUD DE CON UNA ALTURA DE

LA PRESENTE LICENCIA DE CONSTRUCCION SE EXPIDE CON BASE A LA INFORMACION Y DOCUMENTOS PROPORCIONADOS POR EL SOLICITANTE Y/O PROPIETARIO. SERA EXCLUSIVO PARA EL PROPOSITO QUE SE EXPRESA, POR LO QUE DEBERA APEGARSE AL PROYECTO AUTORIZADO.

ES OBLIGATORIO QUE ESTA LICENCIA DE CONSTRUCCIÓN PERMANEZCA EN LA OBRA JUNTO CON LOS PLANOS, FACTIBILIDAD DE USO DE SUELO, CONSTANCIA DE ALINEAMIENTO Y ASIGNACIÓN DE NUMERO OFICIAL DEBIDAMENTE AUTORIZADOS.

NOTA: DEBERÁ COLOCAR LONA O LETRERO DE 1.00 X 1.50 MTS. MÍNIMO EN LUGAR VISIBLE DE LA OBRA, QUE CONTENGA LOS DATOS DEL PERMISO CORRESPONDIENTE (SEGÚN FORMATO ANEXO), EN CASO CONTRARIO SE HARÁ ACREEDOR A UNA MULTA DE 100 VECES EL SALARIO MÍNIMO VIGENTE. (\$ 8,449.00 PESOS).

D.R.O. ING. ARNULFO HERNÁNDEZ MARTÍNEZ
C.D.A. ARQ. ERNESTO ALONSO LOZANO CRUZ
C.S.E. ING. ARNULFO HERNÁNDEZ MARTÍNEZ
C.I.X. ING. CRISTIAN GUADALUPE CONTRERAS OBANDO

NÚM.:
NÚM.:
NÚM.:
NÚM.:

AUTORIZÓ

DIRECTOR DE OBRAS, ORDENAMIENTO TERRITORIAL Y SERVICIOS MUNICIPALES

ING. ADOLFO ALBERTO FERRER AGUILAR

ELABORÓ
JEFE DE PROYECTOS
ARQ. JORGE LUIS LORENZO GÓMEZ

Handwritten signature of Adolfo Alberto Ferrer Aguilar



REVISÓ
SUBDIRECTOR DE REGULACIÓN Y GESTIÓN URBANA
ARQ. OSCAR DE JESUS VAZQUEZ MOSQUEDA

\* ESTA LICENCIA TIENE VIGENCIA DE 12 MESES A PARTIR DE LA FECHA DE EXPEDICIÓN.
\* DEBERÁ MANIFESTAR ANTE ESTA DIRECCIÓN EL AVISO DE TERMINACIÓN DE OBRA, EN UN PLAZO NO MAYOR DE 30 DÍAS HÁBILES, CONTADOS A PARTIR DE LA CONCLUSIÓN DE LA MISMA
\* AL CONTESTAR ESTA AUTORIZACIÓN, CÍTENSE LOS DATOS CONTENIDOS EN EL CUADRO DEL ANGULO SUPERIOR DERECHO



# SOLICITUD PARA PERMISO / LICENCIA DE CONSTRUCCIÓN

DIRECCIÓN DE OBRAS, ORDENAMIENTO TERRITORIAL Y SERVICIOS MUNICIPALES

SUBDIRECCIÓN DE REGULACION Y GESTIÓN URBANA

VILLAHERMOSA, TABASCO A \_\_\_\_\_ DE \_\_\_\_\_ DEL 201\_\_

FOLIO: 22847

SOLICITUD PARA:  PERMISO DE CONSTRUCCIÓN (HASTA 60.00 M<sup>2</sup>)  LICENCIA DE CONSTRUCCIÓN (MAS DE 60.00 M<sup>2</sup>)

SOLICITANTE  PERSONA FÍSICA  JURÍDICO - COLECTIVAS

NOMBRE O RAZÓN SOCIAL: \_\_\_\_\_ FIRMA: \_\_\_\_\_

DOMICILIO: \_\_\_\_\_ R.F.C.: \_\_\_\_\_

COLONIA O FRACCIONAMIENTO: \_\_\_\_\_ MUNICIPIO: \_\_\_\_\_ TEL.: \_\_\_\_\_

## DATOS DEL PREDIO

PROPIETARIO: \_\_\_\_\_ FIRMA: \_\_\_\_\_

CALLE: \_\_\_\_\_ NUMERO OFICIAL: \_\_\_\_\_

COL. O FRACC.: \_\_\_\_\_ CTA. PREDIAL \_\_\_\_\_ RÚSTICO: \_\_\_\_\_ URBANO:  C. P.: \_\_\_\_\_

## DATOS DE LA ESCRITURA

NUMERO DE INSCRIPCIÓN: CONTRATO DE NUMERO DE VOLUMEN: \_\_\_\_\_

NUMERO DE PREDIO O PARTIDA: COMPRA VENTA FECHA DE INSCRIPCIÓN: \_\_\_\_\_

NUMERO DE FOLIO O FOLIO REAL: \_\_\_\_\_

Los espacios que se encuentran cubiertos con negro contienen información clasificada como confidencial con fundamento en el artículo 3 fracción XIII y 124 de la Ley de Transparencia y Acceso a la Información Pública del Estado de Tabasco y de los Lineamientos Generales para la Clasificación y Desclasificación de la información, así como para la Elaboración de Versiones Públicas, mediante Acta de Comité de Transparencia No. CT/305/2019 de fecha 06 de Diciembre de 2019. SOLICITUD: Nombre del solicitante (persona física) Domicilio (persona física), Colonia o fraccionamiento, Municipio (persona física), número de teléfono celular, firma. DATOS DEL PREDIO: Nombre y Apellido, colonia o fraccionamiento, Número de cuenta predial, firma, número oficial, código postal. APARTADOS DE APLICACIÓN PARA PERMISOS O LICENCIAS DE CONSTRUCCIÓN: Giro del permiso o licencia (personas físicas), Superficies en general en metro cuadrado, número de D.R.O, Número de teléfono celular del D.R.O, número de C.D.A, número de C.S.E, y número de C.I.X.

## CONSTRUCCIÓN

- CONDOMINIO VERTICAL
  - FRACCIONAMIENTO
  - LOTIFICACIÓN
  - INDUSTRIAL
  - COMERCIAL
  - CONDOMINIO HORIZONTAL
  - PUBLICO
  - OTRO
- ESPECIFIQUE: \_\_\_\_\_

## APLICA PARA PERMISO DE CONSTRUCCIÓN (HASTA 60.00 M<sup>2</sup> DE CONSTRUCCIÓN)

INDICAR GIRO: \_\_\_\_\_ NUMERO DE VIVIENDAS: \_\_\_\_\_

CARACTERÍSTICAS SUP. DEL TERRENO: \_\_\_\_\_ SUP. CONSTRUIDA TOTAL: \_\_\_\_\_ SUP. A CONSTRUIR PLANTA BAJA: \_\_\_\_\_ SUP. A CONST. 1ER. NIVEL: \_\_\_\_\_ SUP. A CONSTRUIR TOTAL: \_\_\_\_\_

REQUISITOS:  COPIA DE LA ESCRITURA DE LA PROPIEDAD O CONSTANCIA NOTARIAL  COPIA DE LA CONSTANCIA DE ALINEAMIENTO Y ASIGNACIÓN DE NUMERO OFICIAL  UN PLANO ORIGINAL Y COPIA EN ESCALA LEGIBLE QUE CONTENGA: A) PLANTA ARQUITECTÓNICA, LOCALIZACIÓN CON COTAS, CORTE, FACHADA, BAÑOS Y COCINAS AMUEBLADOS B) PARA AMPLIACIÓN EN PLANTA ALTA, ANEXAR PLANTA DE CIMENTACIÓN Y DETALLES ESTRUCTURALES (ZAPATAS, CASTILLOS, ETC.)

BOLETA PREDIAL AL CORRIENTE DE PAGO  PERMISO DE CONSTRUCCIÓN ANTERIOR EN CASO NECESARIO  COPIA DE FACTIBILIDAD DE USO DE SUELO  FOTOGRAFÍAS DEL INTERIOR Y FACHADA DEL INMUEBLE

## APLICA PARA LICENCIA DE CONSTRUCCIÓN (MAS DE 60.00 M<sup>2</sup> DE CONSTRUCCIÓN)

INDICAR GIRO: \_\_\_\_\_ NUMERO DE VIVIENDAS: \_\_\_\_\_

CARACTERÍSTICAS SUP. DEL TERRENO: \_\_\_\_\_ SUP. CONSTRUIDA TOTAL: \_\_\_\_\_ SUP. A CONSTRUIR PLANTA BAJA: \_\_\_\_\_ SUP. A CONST. 1ER. NIVEL: \_\_\_\_\_ SUP. A CONSTRUIR 2DO. NIVEL: \_\_\_\_\_ SUP. A CONSTRUIR 3ER. NIVEL: \_\_\_\_\_ SUP. A CONSTRUIR MAS NIVELES: \_\_\_\_\_ SUP. A CONSTRUIR TOTAL: \_\_\_\_\_

DIRECTOR RESPONSABLE DE OBRA NOMBRE: ING. ARNOLFO HERNANDEZ MARTINEZ D.R.O. NÚM.: \_\_\_\_\_ TEL.: \_\_\_\_\_ FIRMA: \_\_\_\_\_


CORRESPONSABLES EN: DISEÑO URBANO O ARQUITECTÓNICO, NOMBRE: Arq. Ernesto Alonso Lozano Cruz NÚM.: \_\_\_\_\_ FIRMA: \_\_\_\_\_

SEGURIDAD ESTRUCTURAL, NOMBRE: ING. ARNOLFO HERNANDEZ MARTINEZ NÚM.: \_\_\_\_\_ FIRMA: \_\_\_\_\_

INSTALACIONES, NOMBRE: ING. CRISTIAN GUADALUPE CARRERAS OSORIO NÚM.: \_\_\_\_\_ FIRMA: \_\_\_\_\_



H. AYUNTAMIENTO  
CONSTITUCIONAL DE CENTRO  
VILLAHERMOSA, TABASCO, MÉXICO.



**CENTRO**  
AGUA • ENERGÍA • SUSTENTABILIDAD  
H. AYUNTAMIENTO | 2018 • 2021

**DIRECCIÓN DE OBRAS,  
ORDENAMIENTO TERRITORIAL  
Y SERVICIOS MUNICIPALES**

«2020, Año de Leona Vicario,  
Benemérita Madre de la Patria».

Villahermosa, Tabasco, a 30 de Junio de 2020

**Oficio Número: DOOTSM/UACyT/3472/2020**

**ASUNTO: Enviando versión pública y  
carátula o colofón**

**LIC. HOMERO APARICIO BROWN.**  
COORDINADOR DE TRANSPARENCIA Y ACCESO  
A LA INFORMACION PÚBLICA  
PRESENTE.

En atención al oficio No. **COTAIP/0021/2020** de fecha 06 de enero del año en curso, me permito enviarle versión pública y carátula o colofón de "Licencias de Anuncios (16 Autorizaciones)"; "Fusión de Predios (2 Autorizaciones)"; "Licencias de Construcción (33 Autorizaciones)"; "Permisos de Construcción (24 Autorizaciones)"; "Subdivisión de predio menor de 105 M2. (2 Autorizaciones)"; "Construcción de rampas, reconstrucción de banquetas, Ocupación de vía pública (3 autorizaciones)"; "Régimen de Propiedad (7 Autorizaciones)"; "Constancias de Regularización (131 Autorizaciones)"; "Subdivisión de predio (26 Autorizaciones); "Terminación de Obra (24 Autorizaciones) correspondientes al Cuarto Trimestre 2019", la cual fue aprobada por el Comité de Transparencia en el Acta de Sesión Extraordinaria Número **CT/305/2019** de fecha 06 de Diciembre de 2019.

Sin otro particular, hago propicia para enviarle un cordial saludo.

**Atentamente**

**Ing. Adolfo Alberto Ferrer Aguilar**  
Director

Zoila de Dios Segura  
Elaboro



H. AYUNTAMIENTO CONSTITUCIONAL  
DE CENTRO 2018 - 2021

DIRECCIÓN DE OBRAS, ORDENAMIENTO  
TERRITORIAL Y SERVICIOS  
MUNICIPALES

Ing. Yonathan de la Rosa May  
Reviso

C.c.p.- Lic. Martha Elena Ceferino Izquierdo, Presidenta del Comité de Transparencia y Director de Asuntos Jurídicos del este Ayuntamiento de Centro, Tabasco.- Para conocimiento.  
c.c.p.- Archivo/Expediente.

Prolongación Paseo Tabasco No. 1401, colonia Tabasco 2000 C.P. 86035.  
Villahermosa, Tabasco, México. Tel. (993) 310 32 32 Ext. 1097 [www.villahermosa.gob.mx](http://www.villahermosa.gob.mx)



**DIRECCIÓN DE OBRAS,  
ORDENAMIENTO TERRITORIAL  
Y SERVICIOS MUNICIPALES**

«2020, Año de Leona Vicario,  
Benemérita Madre de la Patria».

**Fecha: 29 de Junio de 2020  
Acta de Sesión Extraordinaria: CT/305/2019**

Respecto a la versión pública de “Licencias de Anuncios (16 Autorizaciones)”; “Fusión de Predios (2 Autorizaciones)”; “Licencias de Construcción (33 Autorizaciones)”; “Permisos de Construcción (24 Autorizaciones)”; “Subdivisión de predio menor de 105 M2. (2 Autorizaciones)”; “Construcción de rampas, reconstrucción de banquetas, Ocupación de vía pública (3 autorizaciones)”; “Régimen de Propiedad (7 Autorizaciones)”; “Constancias de Regularización (131 Autorizaciones)”; “Subdivisión de predio (26 Autorizaciones); “Terminación de Obra (24 Autorizaciones) correspondientes al Cuarto Trimestre 2019”, y tomando en cuenta los Artículos Sexagésimo Segundo, Sexagésimo Tercero y Quinto Transitorio de los Lineamientos Generales en Materia de Clasificación y Desclasificación de la Información, así como para la Elaboración de Versiones Publicas, emitidos por el Consejo nacional del Sistema Nacional de Transparencia, Acceso a la Información Pública y Protección de Datos Personales, y del acuerdo por el que se modifica los Artículos Sexagésimo Segundo y Sexagésimo Tercero y Quinto Transitorio de los Lineamientos citados, en los que señala que la elaboración y clasificación en versión pública se hace precisa lo siguiente:

- I. **Nombre del área del cual es titular quien clasifica:**  
Dirección de Obras, Ordenamiento Territorial y Servicios Municipales.
- II. **La identificación del documento del que se elabora la versión pública.**  
“Licencias de Anuncios”
- III. **Las partes o sesiones clasificadas, así como las páginas que las conforman:**
  - **Licencia de Anuncios (16 autorizaciones) documentos a los cuales se le deberán testar los siguiente datos:**
    - **Número de recibo**
    - **Hoja de Solicitud:** Nombre del contacto, Número de celular. Datos de la escritura: número de predio o partida, Número de folio o folio real, Número de volumen, fecha de inscripción, número de inscripción, Datos del predio: nombre del propietario, número de cuenta predial.

Páginas que la conforman:  
32 (anverso)

- **Fusión de predios (2 autorizaciones) documentos a los cuales se le deberán testar los siguiente datos:**



**DIRECCIÓN DE OBRAS,  
ORDENAMIENTO TERRITORIAL  
Y SERVICIOS MUNICIPALES**

«2020, Año de Leona Vicario,  
Benemérita Madre de la Patria».

- **Formato:** Nombre del propietario, ubicación del predio, superficie M2, número de partida, Folio real, Número de cuenta predial, Colindancias con personas físicas.
- **Hoja de solicitud:** Nombre, Domicilio, Firma, R.F.C. Teléfono. Datos del predio: Propietario, domicilio, Cuenta predial, Firma, Número oficial, Código Postal. Datos de escritura: Número de inscripción, Numero de predio o partida, Número de folio o folio real, Número de volumen, fecha de inscripción, Superficie M2.

Páginas que la conforman:  
8 (anverso)

➤ **Licencia de Construcción (33 autorizaciones) documento al cual se le deberá testar el dato siguiente:**

- **Datos de Escritura:** Número de inscripción, Número de predio, Número de folio, Número de volumen, Número de registro de planos, Número de cuenta catastral, Nombre del propietario, Número de recibo de operación, Superficie M2, Número del D.R.O., Número de C.D.A., Número de C.S.E., Número de S.I.X.
- **Hoja de Solicitud: Datos del Solicitante:** Nombre de persona física, Domicilio, Firma, R.F.C., Teléfono.
- **Datos del predio:** Nombre del Propietario, Domicilio, Cuenta predial, Firma, Número oficial, Código postal.
- **Datos de escritura:** Número de inscripción, Número de predio o partida, Número de folio o folio real, Número de volumen, Fecha de inscripción, Superficie M2.
- **Formato:** Datos de escritura: número de inscripción, número de predio, número de folio, Número de volumen, Cuenta Predial, Propietario, ubicación del predio, Número de recibo de operación, superficie M2.
- **Hoja de Solicitud:** Nombre del propietario, Domicilio, Firma, R.F.C., Teléfono. Datos del predio: Propietario, domicilio, Cuenta Predial, Firma, Número oficial, Código Postal. Datos de escritura: Número de inscripción, Número de predio o partida, Número de folio o folio real, Número de volumen, fecha de inscripción, Superficie M2.

Páginas que la conforman:  
66 (anverso)



DIRECCIÓN DE OBRAS,  
ORDENAMIENTO TERRITORIAL  
Y SERVICIOS MUNICIPALES

«2020, Año de Leona Vicario,  
Benemérita Madre de la Patria».

➤ **Permisos de Construcción (24 autorizaciones) documentos a los cuales se le deberán testar los siguiente datos:**

- **Formato:** Datos de la escritura: número de inscripción, número de predio, Número de folio, Número de volumen, Cuenta predial, Propietario, ubicación del predio, número de recibo de operación, superficie M2.  
**Hoja de solicitud:** Nombre del propietario, Domicilio, Firma, R.F.C. Teléfono. Datos del predio: Propietario, domicilio, Cuenta predial, Firma, Número oficial, Código Postal. Datos de escritura: Número de inscripción, Numero de predio o partida, Número de folio o folio real, Número de volumen, fecha de inscripción, Superficie M2.

Páginas que la conforman:  
54 (anverso)

➤ **Subdivisiones de predio menor de 195 M2. (2 autorizaciones) documentos a los cuales se le deberán testar los siguiente datos:**

- **Formato: Persona Física:** Propietario, Ubicación del predio, Superficie M2, Número de cuenta, Recibo de operación, Colindancias con personas físicas.
- **Hoja de solicitud:** Nombre, Domicilio, Municipio, Firma, Tel. Datos del predio: Propietario, Domicilio, Número de cuenta predial, Firma. Datos de escritura: Número de inscripción, Numero de predio o partida, Número de folio o folio real, Número de volumen, fecha de inscripción, Sup. M2, colindancias con personas físicas.
- **Formato Persona moral:** Superficie M2, número de cuenta, Recibo de operación.
- **Hoja de solicitud:** Nombre, Domicilio, Municipio, Firma, Tel. Datos del predio: Propietario, Domicilio, Número de cuenta predial, Firma, Datos de la escritura: Número de inscripción, Numero de predio o partida, Número de folio o folio real, Número de volumen, fecha de inscripción, Sup. M2, colindancias con personas físicas.

Páginas que la conforman:  
8 (anverso)



**DIRECCIÓN DE OBRAS,  
ORDENAMIENTO TERRITORIAL  
Y SERVICIOS MUNICIPALES**

«2020, Año de Leona Vicario,  
Benemérita Madre de la Patria».

➤ **Construcción de rampas, reconstrucción de banquetas, ocupación de vía pública (3 autorizaciones) documentos a los cuales se le deberán testar los siguiente datos:**

- **Formato:** Persona Física: Propietario, ubicación del predio, número de recibo de operación.
- **Persona moral:** Número de recibo, metros lineales, número de cuenta predial, firma de persona que recibe.
- **Hoja de solicitud:** Nombre del propietario, Domicilio, Firma, R.F.C. Teléfono, ubicación del predio: Propietario, domicilio, Cuenta predial, Firma, Número oficial, Código Postal, Superficie M2.

Páginas que la conforman:  
12 (anverso)

➤ **Autorización de régimen de propiedad (7 autorizaciones) documentos a los cuales se le deberán testar los siguiente datos:**

- **Formato: Persona Física.** Pág. 1 Nombre del Propietario, ubicación del predio, superficie M2, número de recibo de operación Medidas y colindancias con personas físicas. Pág. 2, Certificado de libertad de gravamen, propietarios, Folio real, Superficie M2, fecha y recibo oficial, Número de escritura, Colindancias, Superficie M2, Pág. 3 Colindancias, Propietarios, ubicación del predio, numero de clave de elector y registro óptico, Pág. 4 tabla uso de suelo, Sup. M2, Tabla de áreas privativas por departamento, medidas y colindancias áreas privativas, Sup. M2, Pág. 5, Medidas y colindancias áreas comunes, Sup. M2, Pág. 6, Tabla de áreas comunes, Sup. M2, Ubicación del predio.
- **Hoja de solicitud:** Nombre, Domicilio, Firma, R.F.C. Teléfono. Datos del predio: Propietario, domicilio, Cuenta predial, Firma, Tipo de condominio, Superficie M2.

Páginas que la conforman:  
88 (anverso)

➤ **Constancias de Regularización (131 autorizaciones) documentos a los cuales se le deberán testar los siguiente datos:**

- **Formato:** Nombre del propietario, ubicación del predio, superficie M2, Cuenta predial, Número de recibo de operación.
- **Hoja de solicitud:** Nombre, Domicilio, Firma, R.F.C. Teléfono. Datos del predio: Propietario, domicilio, Cuenta predial, Firma, Número oficial, Código Postal.



DIRECCIÓN DE OBRAS,  
ORDENAMIENTO TERRITORIAL  
Y SERVICIOS MUNICIPALES

«2020, Año de Leona Vicario,  
Benemérita Madre de la Patria».

Datos de escritura: Número de inscripción, Numero de predio o partida, Número de folio o folio real, Numero de volumen, fecha de inscripción, Superficie M2, Nombre y Firma del solicitante.

Páginas que la conforman:  
393 (anverso)

➤ **Subdivisiones de predios (26 autorizaciones) documentos a los cuales se le deberán testar los siguiente datos:**

- **Formato: Persona Física:** Propietario, Ubicación del predio, Superficie M2, Número de cuenta, Recibo de operación, Colindancias con personas físicas.
- **Hoja de solicitud:** Nombre, Domicilio, Municipio, Firma, Tel. Datos del predio: Propietario, Domicilio, Número de cuenta predial, Firma. Datos de escritura: Número de inscripción, Numero de predio o partida, Número de folio o folio real, Número de volumen, fecha de inscripción, Sup. M2, colindancias con personas físicas.
- **Formato Persona moral:** Superficie M2, número de cuenta, Recibo de operación.
- **Hoja de solicitud:** Nombre, Domicilio, Municipio, Firma, Tel. Datos del predio: Propietario, Domicilio, Número de cuenta predial, Firma, Datos de la escritura: Número de inscripción, Numero de predio o partida, Número de folio o folio real, Número de volumen, fecha de inscripción, Sup. M2, colindancias con personas físicas.

Páginas que la conforman:  
104 (anverso)

➤ **Autorizaciones de Terminación de Obra (24 autorizaciones) documentos a los cuales se le deberán testar los siguiente datos:**

- **Formato: Persona moral:** Número de D.R.O., Número de cuenta predial, número de recibo.
- **Hoja de solicitud:** Número de D.R.O., Número de corresponsable.
- **Formato: Persona Física:** Propietario, Número de D.R.O., Ubicación del predio, Superficie M2, ml cuenta predial, Número de recibo.
- **Hoja de solicitud:** Nombre, Domicilio, Municipio, R.F.C. Datos del predio: Propietario, Domicilio, Número de cuenta predial, Firma, Número oficial, C.P., Número de D.R.O., Número de corresponsable.





**DIRECCIÓN DE OBRAS,  
ORDENAMIENTO TERRITORIAL  
Y SERVICIOS MUNICIPALES**


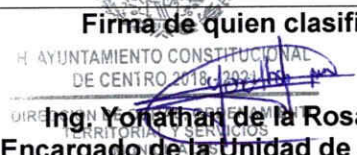
«2020, Año de Leona Vicario,  
Benemérita Madre de la Patria».

Páginas que la conforman:  
48 (anverso)

**IV. Fundamento Legal, indicando el nombre del ordenamiento, o los artículos, fracción (es), párrafo (s) con base en los cuales se sustente la clasificación, así como las razones o circunstancias que motivaron a la misma:**

Tomando en cuenta los artículos Sexagésimo Segundo, Sexagésimo Tercero y Quinto Transitorio de los Lineamientos Generales en Materia de Clasificación y Desclasificación de la información, así como para la elaboración de Versiones Publicas. Cuadragésimo octavo, Quincuagésimo sexto, quincuagésimo séptimo, fracción I y II, Quincuagésimo octavo, de los lineamientos generales en materia de Clasificación y Desclasificación de la información, así como para la Elaboración de Versiones Publicas, emitidos por el Consejo nacional del Sistema Nacional de Transparencia, Acceso a la Información Pública y Protección de Datos Personales, y del acuerdo por el que se modifica los artículos Sexagésimo segundo y sexagésimo tercero y quinto transitorio de los lineamientos citados.

**V. Firma del Titular del Área, firma autografiada de quien clasifica:**

Firma del Titular del Área	Firma de quien clasifica
 <b>Ing. Adolfo Alberto Ferrer Aguilar</b> Director de Obras, ordenamiento Territorial y Servicios Municipales	 <b>Ing. Yonathan de la Rosa May</b> Encargado de la Unidad de Atención Ciudadana y Enlace de Transparencia.

**VI. Fecha y número del acta de la sesión del comité donde se aprobó la versión pública:**

Acta de Sesión Extraordinaria número **CT/305/2019** de fecha 06 de Diciembre de 2019