



H. AYUNTAMIENTO
CONSTITUCIONAL DE CENTRO
VILLAHERMOSA, TAB. MÉX.

DATOS DE ESCRITURA

NÚM. DE INSCRIPCIÓN: [REDACTED]
 NÚM. DE PREDIO: [REDACTED]
 NÚM. DE FOLIO: [REDACTED]
 NÚM. DE VOLUMEN: [REDACTED]
 ALINEAMIENTO NÚM.: 35182
 USO DE SUELO NÚM.: 35181
 CONT. DE AGUA POTABLE NÚM.: 551279
 REG. DE PLANOS NÚM.: [REDACTED]
 CTA. CATASTRAL NÚM.: [REDACTED]

DEP

SUBDIRECCION:

DEPARTAMENTO:

FOLIO:

NÚM. DE LICENCIA

ORDENAMIENTO TERRITORIAL	
SERVICIOS MUNICIPALES	
REGULACIÓN Y GESTION URBANA	
PROYECTOS, ESTACIONAMIENTOS Y ANUNCIOS	
	36090
	157/2021

Los espacios que se encuentran cubiertos con negro [REDACTED] contienen información clasificada como confidencial con fundamento en el artículo 3 fracción XIII y 124 de la Ley de Transparencia y Acceso a la Información Pública del Estado de Tabasco y de los Lineamientos Generales para la Clasificación y Desclasificación de la información, así como para la Elaboración de Versiones Publicas mediante Acta de Comité de Transparencia No. CT/305-BIS/2019 de fecha 06 de Diciembre de 2019

LICENCIA DE CONSTRUCCION

VILLAHERMOSA, TABASCO, 22 DE JUNIO DEL 2021



ESTA DIRECCIÓN DE OBRAS, ORDENAMIENTO TERRITORIAL Y SERVICIOS MUNICIPALES CON BASE EN LOS ARTÍCULOS 10 FRACCIÓN XIII Y 21 DE LA LEY DE ORDENAMIENTO SUSTENTABLE DEL TERRITORIO DEL ESTADO DE TABASCO. ARTÍCULOS 2, 3 FRACCIÓN IV, 78, 83 Y 84 DEL REGLAMENTO DE CONSTRUCCIONES DEL MUNICIPIO DE CENTRO; Y SEGÚN RECIBO NÚM.: [REDACTED] EXPEDIDO POR LA TESORERÍA MUNICIPAL, AUTORIZA:

DERECHO Y LICENCIA DE CONSTRUCCION DE CASA HABITACION , UBICADO [REDACTED]

[REDACTED] CON UNA SUPERFICIE DEL PREDIO DE [REDACTED] M2. Y UNA SUPERFICIE DE CONSTRUCCIÓN DE [REDACTED] M2. CON TECHO DE LOSA, QUE PRESENTA SEGÚN PROYECTO, LA SIGUIENTE DISTRIBUCIÓN: PLANTA BAJA: (SALA, COMEDOR, COCINA, 1 BAÑO Y 2 RECAMARAS).

LA PRESENTE LICENCIA DE CONSTRUCCION SE EXPIDE CON BASE A LA INFORMACION Y DOCUMENTOS PROPORCIONADOS POR EL SOLICITANTE Y/O PROPIETARIO. SERA EXCLUSIVO PARA EL PROPOSITO QUE SE EXPRESA, POR LO QUE DEBERA APEGARSE AL PROYECTO AUTORIZADO. CUALQUIER FALSEDAD, DOLO, ERROR, MALA FE, O EN SU DEFECTO AFECTACIONES O DAÑOS A TERCEROS QUE GENEREN INCONFORMIDAD, SERA MOTIVO DE REVOCACION Y APLICACION DE LAS SANCIONES CORRESPONDIENTES CONFORME A LOS ARTICULOS 350, 351, 352, 353 Y 357 DEL REGLAMENTO DE CONSTRUCCIONES DEL MUNICIPIO DE CENTRO.

ES OBLIGATORIO QUE ESTA LICENCIA DE CONSTRUCCIÓN PERMANEZCA EN LA OBRA JUNTO CON LOS PLANOS, FACTIBILIDAD DE USO DE SUELO, CONSTANCIA DE ALINEAMIENTO Y ASIGNACIÓN DE NUMERO OFICIAL DEBIDAMENTE AUTORIZADOS. NO TENER MATERIALES DE CONSTRUCCIÓN EN LA VÍA PUBLICA SIN EL PERMISO EXPEDIDO POR ESTA DIRECCIÓN, EN CASO CONTRARIO SE APLICARA LA SANCIÓN CORRESPONDIENTE.

NOTA: DEBERÁ COLOCAR LONA O LETRERO DE 1.00 X 1.50 MTS. MÍNIMO EN LUGAR VISIBLE DE LA OBRA, QUE CONTENGA LOS DATOS DEL PERMISO CORRESPONDIENTE (SEGÚN FORMATO ANEXO), EN CASO CONTRARIO SE HARÁ ACREEDOR A UNA MULTA DE 100 VECES EL SALARIO MÍNIMO VIGENTE. (\$ 8,962.00 PESOS).

D.R.O. ING. CONCEPCION BOCANEGRA LANDERO

NÚM.: 922

AUTORIZÓ
DIRECTOR DE OBRAS, ORDENAMIENTO TERRITORIAL Y SERVICIOS MUNICIPALES

ING. ADOLFO ALBERTO FERRER AGUILAR

ELABORÓ
ENCARGADO DEL DEPARTAMENTO DE PROYECTOS, ESTACIONAMIENTOS Y ANUNCIOS

ARQ. JORGE LUIS LORENZO GÓMEZ



REVISÓ
SUBDIRECTOR DE REGULACIÓN Y GESTIÓN URBANA

ARQ. OSCAR DE JESÚS VAZQUEZ MOSQUEDA

* ESTA LICENCIA TIENE VIGENCIA DE 12 MESES A PARTIR DE LA FECHA DE EXPEDICIÓN.
 * DEBERÁ MANIFESTAR ANTE ESTA DIRECCIÓN EL AVISO DE TERMINACIÓN DE OBRA, EN UN PLAZO NO MAYOR DE 30 DÍAS HÁBILES, CONTADOS A PARTIR DE LA CONCLUSIÓN DE LA MISMA
 * AL CONTESTAR ESTA AUTORIZACIÓN, CÍTENSE LOS DATOS CONTENIDOS EN EL CUADRO DEL ANGULO SUPERIOR DERECHO



Los espacios que se encuentran cubiertos con negro ■ contienen información clasificada como confidencial con fundamento en el artículo 3 fracción XIII y 124 de la Ley de Transparencia y Acceso a la Información Pública del Estado de Tabasco y de los Lineamientos Generales para la Clasificación y Desclasificación de la información, así como para la Elaboración de Versiones Públicas mediante Acta de Comité de Transparencia No. CT/305-BIS/2019 de fecha 06 de Diciembre de 2019

DIRECCIÓN DE OBRAS, ORDENAMIENTO TERRITORIAL Y SERVICIOS MUNICIPALES
SUBDIRECCIÓN DE REGULACIÓN Y GESTIÓN URBANA

SOLICITUD PARA PERMISO / LICENCIA DE CONSTRUCCIÓN

VILLAHERMOSA, TABASCO A 02 DE JUNIO DEL 201 21

FOLIO: 36090

SOLICITUD PARA: PERMISO DE CONSTRUCCIÓN (HASTA 60.00 M²) LICENCIA DE CONSTRUCCIÓN (MAS DE 60.00 M²)

SOLICITANTE PERSONA FÍSICA JURÍDICO - COLECTIVAS
NOMBRE O RAZÓN SOCIAL: [REDACTED] FIRMA: [REDACTED]
DOMICILIO: [REDACTED] R.F.C.: [REDACTED]
COLONIA O FRACCIONAMIENTO: [REDACTED] MUNICIPIO: [REDACTED] TEL.: [REDACTED]

DATOS DEL PREDIO
PROPIETARIO: [REDACTED] FIRMA: [REDACTED]
CALLE: [REDACTED] NUMERO OFICIAL: [REDACTED]
COL. O FRACC.: [REDACTED] CTA. PREDIAL: [REDACTED] RUSTICO: [REDACTED] URBANO: C. P.: [REDACTED]

DATOS DE LA ESCRITURA
NUMERO DE INSCRIPCIÓN: [REDACTED] NUMERO DE VOLUMEN: [REDACTED]
NUMERO DE PREDIO O PARTIDA: [REDACTED] FECHA DE INSCRIPCIÓN: [REDACTED]
NUMERO DE FOLIO O FOLIO REAL: [REDACTED]

PERMISO / LICENCIA PARA:
 OBRA NUEVA BARRA
 AMPLIACIÓN EXCAVACIÓN
 REMODELACIÓN RELLENO
 REGULARIZACIÓN DEMOLICIÓN
 FRACCIONAMIENTO REVALIDACIÓN

TIPO DE CONSTRUCCIÓN
 HABITACIONAL CONDOMINIO VERTICAL CONDOMINIO HORIZONTAL
 UNIFAMILIAR FRACCIONAMIENTO PUBLICO
 BIFAMILIAR LOTIFICACIÓN OTRO
 PLURIFAMILIAR INDUSTRIAL
 MULTIFAMILIAR COMERCIAL
ESPECIFIQUE: _____

APLICA PARA PERMISO DE CONSTRUCCIÓN (HASTA 60.00 M² DE CONSTRUCCIÓN)

INDICAR GIRO: _____ NUMERO DE VIVIENDAS: _____
CARACTERÍSTICAS
SUP. DEL TERRENO: _____ M² SUP. A CONST. 2DO. NIVEL: _____ M²
SUP. CONSTRUIDA TOTAL: _____ M² SUP. A CONST. 3ER. NIVEL: _____ M²
SUP. A CONSTRUIR PLANTA BAJA: _____ M² SUP. A CONST. MAS NIVELES: _____ M²
SUP. A CONST. 1ER. NIVEL: _____ M² SUP. A CONSTRUIR TOTAL: _____ M²
REQUISITOS:
 COPIA DE LA ESCRITURA DE LA PROPIEDAD O CONSTANCIA NOTARIAL
 COPIA DE LA CONSTANCIA DE ALINEAMIENTO Y ASIGNACIÓN DE NUMERO OFICIAL
 UN PLANO ORIGINAL Y COPIA EN ESCALA LEGIBLE QUE CONTENGA:
A) PLANTA ARQUITECTÓNICA, LOCALIZACIÓN CON COTAS, CORTE, FACHADA, BAÑOS Y COCINAS AMUEBLADOS
B) PARA AMPLIACIÓN EN PLANTA ALTA, ANEXAR PLANTA DE CIMENTACIÓN Y DETALLES ESTRUCTURALES (ZAPATAS, CASTILLOS, ETC.)
 BOLETA PREDIAL AL CORRIENTE DE PAGO
 PERMISO DE CONSTRUCCIÓN ANTERIOR EN CASO NECESARIO
 COPIA DE FACTIBILIDAD DE USO DE SUELO
 FOTOGRAFÍAS DEL INTERIOR Y FACHADA DEL INMUEBLE



APLICA PARA LICENCIA DE CONSTRUCCIÓN (MAS DE 60.00 M² DE CONSTRUCCIÓN)

INDICAR GIRO: CASA HABITACION NUMERO DE VIVIENDAS: una
CARACTERÍSTICAS
SUP. DEL TERRENO: [REDACTED] M² SUP. A CONST. 2DO. NIVEL: _____ M²
SUP. CONSTRUIDA TOTAL: _____ M² SUP. A CONST. 3ER. NIVEL: _____ M²
SUP. A CONSTRUIR PLANTA BAJA: [REDACTED] M² SUP. A CONST. MAS NIVELES: _____ M²
SUP. A CONST. 1ER. NIVEL: _____ M² SUP. A CONSTRUIR TOTAL: [REDACTED] M²
DIRECTOR RESPONSABLE DE OBRA
NOMBRE: ING CONCEPCION BOCANEGRA LANDERO D.R.O. NÚM.: 922 TEL.: [REDACTED] FIRMA: [REDACTED]
CORRESPONSABLES EN:
DISEÑO URBANO O ARQUITECTÓNICO, NOMBRE: _____ NÚM.: _____ FIRMA: _____
SEGURIDAD ESTRUCTURAL, NOMBRE: _____ NÚM.: _____ FIRMA: _____
INSTALACIONES, NOMBRE: _____ NÚM.: _____ FIRMA: _____



H. AYUNTAMIENTO
CONSTITUCIONAL DE CENTRO
VILLAHERMOSA, TABASCO, MÉXICO.



CENTRO
AGUA • ENERGÍA • SUSTENTABILIDAD
H. AYUNTAMIENTO DE CENTRO • 2018 • 2021

**DIRECCIÓN DE OBRAS,
ORDENAMIENTO TERRITORIAL
Y SERVICIOS MUNICIPALES**
«2021, Año de La Independencia».

Villahermosa, Tabasco, a 15 de Julio de 2021

Oficio Número: DOOTSM/UACyT/5410/2021

**ASUNTO: Enviando versión pública
y carátula o colofón**

LIC. HECTOR MANUEL HIDALGO TORRES.
COORDINADOR DE TRANSPARENCIA Y ACCESO
A LA INFORMACION PÚBLICA
PRESENTE.

En atención al oficio No. **COTAIP/2202/2020** de fecha 04 de Diciembre del año 2020, me permito enviar versión pública y carátula o colofón de **“62 Autorización de Anuncios”, “05 Autorizaciones Varias”, “02 Autorización de Fusión de Predio”, “39 Licencias de Construcción”, “01 Permisos de Remodelación”, “20 Permisos de Construcción”, “03 Autorización de Régimen de Propiedad en Condominios” y “27 Autorización de Subdivisión de predios”, correspondiente al Segundo Trimestre 2021**, la cual fue aprobada por el Comité de Transparencia en el Acta de Sesión Extraordinaria Número **CT/305-BIS/2019** de fecha 06 de Diciembre de 2019.


Sin otro particular, hago propicia para enviarle un cordial saludo.

Atentamente

Ing. Adolfo Alberto Ferrer Aguilar
Director



AYUNTAMIENTO CONSTITUCIONAL
DE CENTRO 2018 - 2021
DIRECCIÓN DE OBRAS, ORDENAMIENTO
TERRITORIAL Y SERVICIOS
MUNICIPALES


Zoila de Dios Segura
Elaboro


Lic. Dugald Jiménez Torres
Reviso

C.c.p.- Lic. Martha Elena Ceferino Izquierdo, Presidenta del Comité de Transparencia y Director de Asuntos Jurídicos del este Ayuntamiento de Centro, Tabasco.- Para conocimiento.
c.c.p.- Archivo/Expediente.



DIRECCIÓN DE OBRAS,
ORDENAMIENTO TERRITORIAL
Y SERVICIOS MUNICIPALES
«2021, Año de La Independencia».

Fecha: 15 de Julio de 2021
Acta de Sesión Extraordinaria: CT/305-BIS/2019

Respecto a la versión pública de “62 Autorización de Anuncios”, “05 Autorizaciones Varias”, “02 Autorización de Fusión de Predio”, “39 Licencias de Construcción”, “01 Permisos de Remodelación”, “20 Permisos de Construcción”, “03 Autorización de Régimen de Propiedad en Condominios” y “27 Autorización de Subdivisión de predios”, correspondiente al Segundo Trimestre 2021, y tomando en cuenta los artículos sexagésimo segundo, Sexagésimo Tercero y Quinto Transitorio de los lineamientos generales en materia de Clasificación y Desclasificación de la información, así como para la Elaboración de Versiones Publicas, emitidos por el Consejo nacional del Sistema Nacional de Transparencia, Acceso a la Información Pública y Protección de Datos Personales, y del acuerdo por el que se modifica los artículos Sexagésimo segundo y sexagésimo tercero y quinto transitorio de los lineamientos citados, en los que señala que la elaboración y clasificación en versión pública se hace precisa lo siguiente:

- I. **Nombre del área del cual es titular quien clasifica:**
Dirección de Obras, Ordenamiento Territorial y Servicios Municipales.
- II. **La identificación del documento del que se elabora la versión pública.**
“62 Autorización de Anuncios”, “05 Autorizaciones Varias”, “02 Autorización de Fusión de Predio”, “39 Licencias de Construcción”, “01 Permisos de Remodelación”, “20 Permisos de Construcción”, “03 Autorización de Régimen de Propiedad en Condominios” y “27 Autorización de Subdivisión de predios”
- III. **Las partes o sesiones clasificadas, así como las páginas que las conforman:**

62.- Autorización de Anuncios

Documento el cual, contiene los siguientes datos susceptibles de ser clasificados como confidenciales, personales y/o patrimoniales.

Oficio de autorización

- **Número de recibo.-** Es el número, creado por la Dirección de Finanzas de este H. Ayuntamiento, que le permite al solicitante de esta autorización, realizar movimientos como altas, bajas y prolongar dicho permiso, por lo que resulta importante, proteger dicho dato confidencial, en virtud de que su divulgación podría causar un daño a la persona moral o física que solicita la creación de dicho número de recibo. Cabe mencionar que este dato es el único que se clasificara en las autorizaciones que sean dirigidas hacia una persona moral.
- **Nombre.-** El nombre de la persona física (que no es apoderado y/o representante legal) es un dato notoriamente personal, en virtud de que al divulgar dicha información, estaríamos identificando y señalando directamente al titular de dicho dato, además de que no se cuenta con el correspondiente consentimiento. Cabe señalar, que si dicho dato se tratase de una persona física

en representación de una persona moral; por su naturaleza dicho dato de torna de naturaleza pública.

- **Ubicación del predio:** Cuando el oficio de autorización sea dirigido a una persona física se refiere como ubicación, a la dirección exacta y de la cual, no se tiene certeza de que sea domicilio fiscal y que como es notorio, proporcionar o difundir esta información, representa vulnerar y omitir la obligación de este sujeto obligado a proteger la información personal de los particulares, pues la dirección es la ubicación exacta del domicilio de un particular del cual no se cuenta con el debido consentimiento para divulgar dicha información.

Páginas que la conforman:
62 (anverso)

05.- Autorizaciones Varias

Documento el cual, contiene los siguientes datos susceptibles de ser clasificados como confidenciales, personales y/o patrimoniales.

Oficio de autorización

- **Nombre del propietario.-** El nombre del propietario de un bien, siempre que sea una persona física, es un dato notoriamente personal, en virtud de que, al divulgar dicha información, estaríamos identificando y señalando directamente al titular de dicho dato, además de que no se cuenta con el correspondiente consentimiento. (No aplica en autorizaciones en que los propietarios sean personas morales).
- **Ubicación del predio:** Cuando el oficio de autorización sea dirigido a una persona física se refiere como ubicación, a la dirección exacta y de la cual, no se tiene certeza de que sea domicilio fiscal y que como es notorio, proporcionar o difundir esta información, representa vulnerar y omitir la obligación de este sujeto obligado a proteger la información personal de los particulares, pues la dirección es la ubicación exacta del domicilio de un particular del cual no se cuenta con el debido consentimiento para divulgar dicha información.
- **Superficie del predio (rampa):** Los datos del predio, tales como lo son, superficie en m², colindancias, libertad de gravamen, etc. Son datos que corresponden a el tamaño, forma, y cualidades de un predio o bien, por lo que, al difundir la información, estaríamos divulgando información personal del titular, poseedor o dueño del mencionado patrimonio.

- **Número de operación o recibo.-** Número de recibo, Es el número creado por la Dirección de Finanzas de este H. Ayuntamiento, que le permite al solicitante de esta autorización, realizar movimientos como altas, bajas y prolongar dicho permiso, por lo que resulta importante, proteger dicho dato confidencial, en virtud de que su divulgación podría causar un daño a la persona moral o física que solicita la creación de dicho número de recibo.

Páginas que la conforman:
14 (anverso)

02.- Autorización de Fusión de Predio

Documento el cual, contiene los siguientes datos susceptibles de ser clasificados como confidenciales, personales y/o patrimoniales.

Oficio de autorización

- **Nombre del propietario.-** El nombre del propietario de un bien, siempre que sea una persona física, es un dato notoriamente personal, en virtud de que, al divulgar dicha información, estaríamos identificando y señalando directamente al titular de dicho dato, además de que no se cuenta con el correspondiente consentimiento. (No aplica en autorizaciones en que los propietarios sean personas morales).
- **Ubicación del predio:** Cuando el oficio de autorización sea dirigido a una persona física se refiere como ubicación, a la dirección exacta y de la cual, no se tiene certeza de que sea domicilio fiscal y que como es notorio, proporcionar o difundir esta información, representa vulnerar y omitir la obligación de este sujeto obligado a proteger la información personal de los particulares, pues la dirección es la ubicación exacta del domicilio de un particular del cual no se cuenta con el debido consentimiento para divulgar dicha información.
- **Superficie del predio:** Los datos del predio, tales como lo son, superficie en m², colindancias, libertad de gravamen, etc. Son datos que corresponden a el tamaño, forma, y cualidades de un predio o bien, por lo que, al difundir la información, estaríamos divulgando información personal del titular, poseedor o dueño del mencionado patrimonio.
- **Colindancias:** Como podemos notar en el oficio de autorización de fusión de predio, se encuentran plasmadas las colindancias de dicha propiedad, por ello y en vista de que las colindancias son con personas físicas y ajenas al presente asunto, las cuales, cuentan con la protección de sus Datos personales, puesto que no se cuenta con el consentimiento para difundir sus datos personales y/o

patrimoniales. (No aplica clasificar este dato cuando se trate de colindancias con Personas Morales y/o calles aledañas).

Páginas que la conforman:
04 (anverso)

39.- Licencias de Construcción

Documento el cual, contiene los siguientes datos susceptibles de ser clasificados como confidenciales, personales y/o patrimoniales.

Oficio de autorización

- **Nombre del propietario.-** El nombre del propietario de un bien, siempre que sea una persona física, es un dato notoriamente personal, en virtud de que, al divulgar dicha información, estaríamos identificando y señalando directamente al titular de dicho dato, además de que no se cuenta con el correspondiente consentimiento. (No aplica en autorizaciones en que los propietarios sean personas morales).
- **Ubicación del predio:** Cuando el oficio de autorización sea dirigido a una persona física se refiere como ubicación, a la dirección exacta y de la cual, no se tiene certeza de que sea domicilio fiscal y que como es notorio, proporcionar o difundir esta información, representa vulnerar y omitir la obligación de este sujeto obligado a proteger la información personal de los particulares, pues la dirección es la ubicación exacta del domicilio de un particular del cual no se cuenta con el debido consentimiento para divulgar dicha información.
- **Superficie del predio:** Los datos del predio, tales como lo son, superficie en m², colindancias, libertad de gravamen, etc. Son datos que corresponden a el tamaño, forma, y cualidades de un predio o bien, por lo que, al difundir la información, estaríamos divulgando información personal del titular, poseedor o dueño del mencionado patrimonio.
- **Datos de escritura, Número de Predio o partida, Número de folio o folio real, Número de Volumen, fecha de inscripción, numero de inscripción:** Al difundir los datos de una escritura, cualquier particular podría acudir al Registros Público de la Propiedad correspondiente y acceder íntegramente de manera digital o física a la escritura de la cual estos datos, como volumen, folio real, fecha de inscripción, número de predio, etc., son parte, por lo que resulta importante para este Comité de Transparencia, clasificarlos como confidenciales.



DIRECCIÓN DE OBRAS,
ORDENAMIENTO TERRITORIAL
Y SERVICIOS MUNICIPALES
«2021, Año de La Independencia».

Hoja de Solicitud

- **Nombre del solicitante.-** El nombre del solicitante se trata de una persona física (que no es apoderado y/o representante legal) es un dato notoriamente personal, en virtud de que, al divulgar dicha información, estaríamos identificando y señalando directamente al titular de dicho dato, además de que no se cuenta con el correspondiente consentimiento. Cabe señalar, que si dicho dato se tratase de una persona física en representación de una persona moral; por su naturaleza dicho dato de torna de naturaleza pública.
- **Domicilio del solicitante (Únicamente persona física):** El Domicilio, como es notorio, proporcionar o difundir esta información, representa vulnerar y omitir la obligación de este sujeto obligado a proteger la información personal de los particulares, pues la dirección es la ubicación exacta del domicilio de un particular del cual no se cuenta con el debido consentimiento para divulgar dicha información. (No aplica para domicilio de Persona Moral).
- **Firma:** en el entendido que la firma es el signo o escritura manuscrita, normalmente formada por nombre, apellidos y rubrica, que una persona pone al pie de un escrito o de un documento para identificarse, autorizar el documento, expresa que aprueba su contenido. Notoriamente se trata de un dato personal, por lo que resulta imperativo su clasificación como confidencial por ser un dato identificable de una persona de la cual no se tiene el debido consentimiento para divulgar dicho dato.
- **R.F.C (únicamente de persona física);** El Registro Federal de Contribuyentes (RFC) es una clave única que identifica como contribuyentes a las personas físicas o morales en México. Por lo que al encontrarnos con tal dato personal, podemos deducir que este sujeto obligado se encuentra con la responsabilidad y obligación de proteger este dato, del cual no se cuenta con el consentimiento del titular para su divulgación. (No aplica para R.F.C. de Persona Moral).
- **Número de Celular y/o teléfono particular (no Institucional/empresarial):** El número de teléfono es un dato numérico de acceso al servicio de telefonía fija o celular asignado por la empresa o compañía que lo proporciona y que corresponde al uso en forma particular, personal o privada, con independencia de que éste se proporcione para un determinado fin o propósito a terceras personas, incluidas autoridades o prestadores de servicio, por lo que se trata de un dato personal que debe protegerse con fundamento en los artículos 113, fr. I, y segundo transitorio LFTAIP, 3, fr. II, 18, fr. II, y 21 LFTAIPG, 37 y 40 RLFTAIPG.

- **Datos de escritura, Número de Predio o partida, Número de folio o folio real, Número de Volumen, fecha de inscripción, número de inscripción:** Al difundir los datos de una escritura, cualquier particular podría acudir al Registros Público de la Propiedad correspondiente y acceder íntegramente de manera digital o física a la escritura de la cual estos datos, como volumen, folio real, fecha de inscripción, número de predio, etc., son parte, por lo que resulta importante para este Comité de Transparencia, clasificarlos como confidenciales.
- **Datos del predio, nombre del propietario, número de cuenta predial:** Los datos del predio, tales como lo son, superficie en m², colindancias, libertad de gravamen, etc. Son datos que corresponden a el tamaño, forma y cualidades de un predio o bien, por lo que, al difundir la información, estaríamos divulgando información personal del titular, poseedor o dueño del mencionado patrimonio.

Páginas que la conforman:
78 (anverso)

01.- Permiso de Remodelación

Documento el cual, contiene los siguientes datos susceptibles de ser clasificados como confidenciales, personales y/o patrimoniales.

Oficio de autorización

- **Nombre del propietario.-** El nombre del propietario de un bien, siempre que sea una persona física, es un dato notoriamente personal, en virtud de que, al divulgar dicha información, estaríamos identificando y señalando directamente al titular de dicho dato, además de que no se cuenta con el correspondiente consentimiento. (No aplica en autorizaciones en que los propietarios sean personas morales).
- **Ubicación del predio:** Cuando el oficio de autorización sea dirigido a una persona física se refiere como ubicación, a la dirección exacta y de la cual, no se tiene certeza de que sea domicilio fiscal y que como es notorio, proporcionar o difundir esta información, representa vulnerar y omitir la obligación de este sujeto obligado a proteger la información personal de los particulares, pues la dirección es la ubicación exacta del domicilio de un particular del cual no se cuenta con el debido consentimiento para divulgar dicha información.
- **Superficie del predio:** Los datos del predio, tales como lo son, superficie en m², colindancias, libertad de gravamen, etc. Son datos que corresponden a el tamaño, forma, y cualidades de un predio o bien, por lo que, al difundir la información,

estaríamos divulgando información personal del titular, poseedor o dueño del mencionado patrimonio.

Datos de escritura, Número de Predio o partida, Número de folio o folio real, Número de Volumen, fecha de inscripción, numero de inscripción: Al difundir los datos de una escritura, cualquier particular podría acudir al Registros Público de la Propiedad correspondiente y acceder íntegramente de manera digital o física a la escritura de la cual estos datos, como volumen, folio real, fecha de inscripción, número de predio, etc., son parte, por lo que resulta importante para este Comité de Transparencia, clasificarlos como confidenciales.

Páginas que la conforman:
03 (anverso)

20.- Permiso de Construcción

Documento el cual, contiene los siguientes datos susceptibles de ser clasificados como confidenciales, personales y/o patrimoniales.

Oficio de autorización

- **Nombre del propietario.-** El nombre del propietario de un bien, siempre que sea una persona física, es un dato notoriamente personal, en virtud de que, al divulgar dicha información, estaríamos identificando y señalando directamente al titular de dicho dato, además de que no se cuenta con el correspondiente consentimiento. (No aplica en autorizaciones en que los propietarios sean personas morales).
- **Ubicación del predio:** Cuando el oficio de autorización sea dirigido a una persona física se refiere como ubicación, a la dirección exacta y de la cual, no se tiene certeza de que sea domicilio fiscal y que como es notorio, proporcionar o difundir esta información, representa vulnerar y omitir la obligación de este sujeto obligado a proteger la información personal de los particulares, pues la dirección es la ubicación exacta del domicilio de un particular del cual no se cuenta con el debido consentimiento para divulgar dicha información.
- **Superficie del predio:** Los datos del predio, tales como lo son, superficie en m², colindancias, libertad de gravamen, etc. Son datos que corresponden a el tamaño, forma, y cualidades de un predio o bien, por lo que, al difundir la información, estaríamos divulgando información personal del titular, poseedor o dueño del mencionado patrimonio.
- **Datos de escritura, Número de Predio o partida, Número de folio o folio real, Número de Volumen, fecha de inscripción, numero de inscripción:** Al difundir los datos de una escritura, cualquier particular podría acudir al Registros Público de la Propiedad correspondiente y acceder íntegramente de manera

digital o física a la escritura de la cual estos datos, como volumen, folio real, fecha de inscripción, número de predio, etc., son parte, por lo que resulta importante para este Comité de Transparencia, clasificarlos como confidenciales.

Páginas que la conforman:
20 (anverso)

03.- Autorización de régimen de propiedad

Documento el cual, contiene los siguientes datos susceptibles de ser clasificados como confidenciales, personales y/o patrimoniales.

Oficio de autorización

- **Nombre del (os) propietario (os) (as) y/o solicitante.-** El nombre del propietario y/o solicitante a nombre de quien se expida dicha autorización, siempre que sea una persona física, es un dato notoriamente personal, en virtud de que, al divulgar dicha información, estaríamos identificando y señalando directamente al titular de dicho dato, además de que no se cuenta con el correspondiente consentimiento. (No aplica en autorizaciones en que los propietarios sean personas morales).
- **Ubicación del predio:** Cuando el oficio de autorización sea dirigido a una persona física se refiere como ubicación, a la dirección exacta y de la cual, no se tiene certeza de que sea domicilio fiscal y que como es notorio, proporcionar o difundir esta información, representa vulnerar y omitir la obligación de este sujeto obligado a proteger la información personal de los particulares, pues la dirección es la ubicación exacta del domicilio de un particular del cual no se cuenta con el debido consentimiento para divulgar dicha información.
- **Superficie del predio:** Los datos del predio, tales como lo son, superficie en m², colindancias, libertad de gravamen, etc. Son datos que corresponden a el tamaño, forma, y cualidades de un predio o bien, por lo que, al difundir la información, estaríamos divulgando información personal del titular, poseedor o dueño del mencionado patrimonio.
- **Colindancias:** Como podemos notar en el oficio de autorización, se encuentran plasmadas las colindancias de dicha propiedad, por ello y en vista de que las colindancias son con personas físicas y ajenas al presente asunto, las cuales, cuentan con la protección de sus Datos personales, puesto que no se cuenta con el consentimiento para difundir sus datos personales y/o patrimoniales. (No aplica clasificar este dato cuando se trate de colindancias con Personas Morales y/o calles aledañas).

- **Número de operación o recibo.-** Número de recibo, Es el número creado por la Dirección de Finanzas de este H. Ayuntamiento, que le permite al solicitante de esta autorización, realizar movimientos como altas, bajas y prolongar dicho permiso, por lo que resulta importante, proteger dicho dato confidencial, en virtud de que su divulgación podría causar un daño a la persona moral o física que solicita la creación de dicho número de recibo.
- **Datos de escritura, Número de Predio o partida, Número de folio o folio real, Número de Volumen, fecha de inscripción, numero de inscripción:** Al difundir los datos de una escritura, cualquier particular podría acudir al Registros Público de la Propiedad correspondiente y acceder íntegramente de manera digital o física a la escritura de la cual estos datos, como volumen, folio real, fecha de inscripción, número de predio, etc., son parte, por lo que resulta importante para este Comité de Transparencia, clasificarlos como confidenciales.
- **Datos de Credencial INE/IFE:** La Credencial para votar te permite participar en las elecciones federales, estatales, municipales, delegacionales y para jefe de gobierno de la Ciudad de México. Asimismo, es una identificación oficial que valida tu ciudadanía mexicana. Para ello, la credencial deberá de contener datos como Clave de elector, Folio IDMEX, etc. Por eso, es que resulta importante para este Sujeto Obligado, clasificar la información como dato personal, en virtud de contener datos únicos e identificables.

Páginas que la conforman:
15 (anverso)

27.- Subdivisión de predios

Documento el cual, contiene los siguientes datos susceptibles de ser clasificados como confidenciales, personales y/o patrimoniales.

Oficio de autorización

- **Nombre del propietario y/o solicitante.-** El nombre del propietario y/o solicitante a nombre de quien se expida dicha autorización, siempre que sea una persona física, es un dato notoriamente personal, en virtud de que, al divulgar dicha información, estaríamos identificando y señalando directamente al titular de dicho dato, además de que no se cuenta con el correspondiente consentimiento. (No aplica en autorizaciones en que los propietarios sean personas morales).
- **Ubicación del predio:** Cuando el oficio de autorización sea dirigido a una persona física se refiere como ubicación, a la dirección exacta y de la cual, no



DIRECCIÓN DE OBRAS,
ORDENAMIENTO TERRITORIAL
Y SERVICIOS MUNICIPALES
«2021, Año de La Independencia».

se tiene certeza de que sea domicilio fiscal y que como es notorio, proporcionar o difundir esta información, representa vulnerar y omitir la obligación de este sujeto obligado a proteger la información personal de los particulares, pues la dirección es la ubicación exacta del domicilio de un particular del cual no se cuenta con el debido consentimiento para divulgar dicha información.


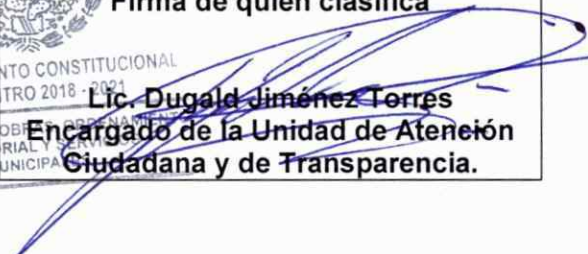

- **Superficie del predio:** Los datos del predio, tales como lo son, superficie en m2, colindancias, libertad de gravamen, etc. Son datos que corresponden a el tamaño, forma, y cualidades de un predio o bien, por lo que, al difundir la información, estaríamos divulgando información personal del titular, poseedor o dueño del mencionado patrimonio.
- **Colindancias:** Como podemos notar en el oficio de autorización de fusión de predio, se encuentran plasmadas las colindancias de dicha propiedad, por ello y en vista de que las colindancias son con personas físicas y ajenas al presente asunto, las cuales, cuentan con la protección de sus Datos personales, puesto que no se cuenta con el consentimiento para difundir sus datos personales y/o patrimoniales. (No aplica clasificar este dato cuando se trate de colindancias con Personas Morales y/o calles aledañas).

Páginas que la conforman:
55 (anverso)

IV. Fundamento Legal, indicando el nombre del ordenamiento, o los artículos, fracción (es), párrafo (s) con base en los cuales se sustente la clasificación, así como las razones o circunstancias que motivaron a la misma:

Tomando en cuenta los artículos Sexagésimo Segundo, Sexagésimo Tercero y Quinto Transitorio de los Lineamientos Generales en Materia de Clasificación y Desclasificación de la información, sí como para la elaboración de Versiones Publicas. Cuadragésimo octavo, Quincuagésimo sexto, quincuagésimo séptimo, fracción I y II, Quincuagésimo octavo, de los lineamientos generales en materia de Clasificación y Desclasificación de la información, así como para la Elaboración de Versiones Publicas, emitidos por el Consejo nacional del Sistema Nacional de Transparencia, Acceso a la Información Pública y Protección de Datos Personales, y del acuerdo por el que se modifica los artículos Sexagésimo segundo y sexagésimo tercero y quinto transitorio de los lineamientos citados.

V. Firma del Titular del Área, firma autografiada de quien clasifica:

 Firma del Titular del Área	 Firma de quien clasifica
Ing. Adolfo Alberto Ferrer Aguilar Director de Obras, Ordenamiento Territorial y Servicios Municipales	 Lic. Dugald Jiménez Torres Encargado de la Unidad de Atención Ciudadana y de Transparencia.



DIRECCIÓN DE OBRAS,
ORDENAMIENTO TERRITORIAL
Y SERVICIOS MUNICIPALES
«2021, Año de La Independencia».

VI. Fecha y número del acta de la sesión del comité donde se aprobó la versión pública:

Acta de Sesión Extraordinaria número **CT/305-BIS/2019** de fecha 6 de Diciembre de 2019.