



H. AYUNTAMIENTO CONSTITUCIONAL DE CENTRO 2021-2024

CENTRO
HONESTIDAD Y RESULTADOS
2021-2024


*"2024, Año de Felipe Carrillo Puerto,
Benemérito del Proletariado, Revolucionario
Y Defensor del Mayab".*

Villahermosa, Tabasco, a 21 de marzo de 2024.

DIRECCIÓN DE OBRAS, ORDENAMIENTO TERRITORIAL Y SERVICIOS MUNICIPALES

No. OFICIO: DOOTSM/SRYGU/1624/2024

Asunto: Subdivisión de Predio



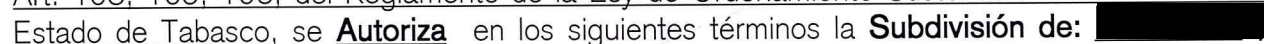
Presente.

En atención a su petición recibida de fecha **20** de **Marzo** de **2024**, con No. de: **Folio: 60277**, en la que solicita la autorización para segregar **cinco** fracciones de un predio de su propiedad, ubicado



comunico lo siguiente:

Con base a lo establecido en el Artículo 189 Fracción I y IV, Artículo 190 y 191 de la Ley de Asentamientos Humanos, Ordenamiento Territorial y Desarrollo Urbano del Estado de Tabasco, Art. 103, 105, 106, del Reglamento de la Ley de Ordenamiento Sustentable del Territorio del Estado de Tabasco, se **Autoriza** en los siguientes términos la **Subdivisión de:**



mismas que serán segregadas de una superficie total de: con número de cuenta predial: quedando cubierto el pago de los derechos correspondientes en la Dirección de Finanzas Municipal, mediante recibo de operación de fecha **20** de **marzo** de **2024**.

1ª. Subdivisión de

Noreste: Con Servidumbre de Paso
Sureste: Con
Suroeste: Con
Noroeste: Con




2ª. Subdivisión de

Noreste: Con Servidumbre de Paso
Sureste: Con
Suroeste: Con
Noroeste: Con



3ª. Subdivisión de

Noreste: Con Servidumbre de Paso
Sureste: Con
Suroeste: Con
Noroeste: Con





CENTRO

HONESTIDAD Y RESULTADOS
2021-2024

"2024, Año de Felipe Carrillo Puerto,
Benemérito del Proletariado, Revolucionario
Y Defensor del Mayab".

Villahermosa, Tabasco, a 21 de marzo de 2024.

DIRECCIÓN DE OBRAS, ORDENAMIENTO TERRITORIAL Y SERVICIOS MUNICIPALES

No. OFICIO: DOOTSM/SRYGU/1624/2024
Asunto: Subdivisión de Predio

4ª. Subdivisión de [Redacted]

Noreste: [Redacted] Con Servidumbre de Paso
Sureste: [Redacted] Con [Redacted]
Suroeste: [Redacted] Con [Redacted]
Noroeste: [Redacted] Con [Redacted]

5ª. Subdivisión de [Redacted]

Noreste: [Redacted] Con Servidumbre de Paso
Sureste: [Redacted] Con [Redacted]
Suroeste: [Redacted] Con [Redacted]
Noroeste: [Redacted] Con Propiedad Privada

Esta autorización se expide en base a los datos e información proporcionada por el solicitante y/o propietario y será exclusivo, para el propósito que se expresa, por lo que no podrá ser utilizada para fines distintos al indicado no prejuzga sobre derechos de propiedad, la vigencia de esta autorización es de **180 días** a partir de la fecha de autorización período en que deberá realizar su inscripción en la Dirección General del Registro Público de la Propiedad y del Comercio del Estado de Tabasco.

Hago de su conocimiento que esta Dirección de Obras, Ordenamiento Territorial y Servicios Municipales, se reserva el derecho de cancelar la presente autorización en caso de falsedad, dolo, error o incumplimiento de los términos en que se expide y será motivo de la aplicación de las sanciones correspondientes conforme a la normatividad en la materia.

Sin otro particular, aprovecho la ocasión para enviarle un cordial saludo.

Autorizó

Arq. Narciso Alberto Pérez Nuila
Director



Elaboró

Arq. Ana Luz Cabrera Ortega
Encargada de Subdivisiones y Fusión de Predios

Reviso

Arq. Oscar de Jesús Vázquez Mosqueda
Subdirector de Regulación y Gestión Urbana

C.c.p. Lic. María del Rosario Frías Ruiz. Directora General del Registro Público de la Propiedad y del Comercio - Presente.
C.c.p. C.P. Ana Ruth Padrón de los Santos. Subdirectora de Catastro Municipal - Presente.
Archivo/minutario A'NAPN/A'OJVM/A'ALCO/.



H. AYUNTAMIENTO CONSTITUCIONAL
DE CENTRO 2021-2024

CENTRO
HONESTIDAD Y RESULTADOS
2021-2024

*“2024, Año de Felipe Carrillo Puerto
Benemérito del Proletariado, Revolucionario
Y Defensor del Mayab”.*

Villahermosa, Tabasco, 4 de abril de 2024

DIRECCIÓN DE OBRAS, ORDENAMIENTO TERRITORIAL Y SERVICIOS MUNICIPALES
Acta de Sesión Extraordinaria: CT/018/2024

Respecto a la versión pública de **“19 Autorizaciones de Licencias de Anuncios; 4 Autorizaciones Varias; 4 Autorizaciones de Fusiones de Predios; 42 Autorizaciones de Licencias de Construcción; 4 Autorizaciones de Permisos de Construcción; 3 Autorizaciones de Permisos de Remodelación; 4 Autorizaciones de Régimen de Propiedad en Condominios y 22 Autorizaciones de Subdivisiones de Predios”**, correspondientes al Primer Trimestre 2024 y tomando en cuenta los artículos Sexagésimo Segundo, Sexagésimo Tercero y Quinto Transitorio de los lineamientos generales en materia de Clasificación y Desclasificación de la información, así como para la Elaboración de Versiones Públicas, emitidos por el Consejo Nacional del Sistema Nacional de Transparencia, Acceso a la Información Pública y Protección de Datos Personales, y del acuerdo por el que se modifica los artículos Sexagésimo Segundo y Sexagésimo Tercero y Quinto transitorio de los lineamientos citados, en los que señala que la elaboración y clasificación en versión pública se hace precisa lo siguiente:

- I. **Nombre del área del cual es titular quien clasifica:**
Dirección de Obras, Ordenamiento Territorial y Servicios Municipales.
- II. **La identificación del documento del que se elabora la versión pública:**
“19 Autorizaciones de Licencias de Anuncios; 4 Autorizaciones Varias; 4 Autorizaciones de Fusiones de Predios; 42 Autorizaciones de Licencias de Construcción; 4 Autorizaciones de Permisos de Construcción; 3 Autorizaciones de Permisos de Remodelación; 4 Autorizaciones de Régimen de Propiedad en Condominios y 22 Autorizaciones de Subdivisiones de Predios”
- III. **Las partes o sesiones clasificadas, así como las páginas que las conforman:**

19.- Autorizaciones de Licencias de Anuncios

Documento el cual, contiene los siguientes datos susceptibles de ser clasificados como confidenciales, personales y/o patrimoniales.

Oficio de autorización

- **Número de recibo:** Es el número, creado por la Dirección de Finanzas de este H. Ayuntamiento, que le permite al solicitante de esta autorización, realizar movimientos como altas, bajas y prolongar dicho permiso, por lo que resulta importante, proteger dicho dato confidencial, en virtud de que su divulgación podría causar un daño a la persona moral o física que solicita la creación de dicho número de recibo. Cabe mencionar que este dato es el único que se clasificará en las autorizaciones que sean dirigidas hacia una persona moral.
- **Nombre:** El nombre de la persona física (que no es apoderado y/o representante legal) es un dato notoriamente personal, en virtud de que al divulgar dicha información, estaríamos identificando y señalando directamente al titular de dicho dato, además de que no se cuenta con el correspondiente consentimiento. Cabe señalar, que si dicho dato se tratase de una persona física en representación de una persona moral; por su naturaleza dicho dato se torna de naturaleza pública.



H. AYUNTAMIENTO CONSTITUCIONAL
DE CENTRO 2021-2024

CENTRO

HONESTIDAD Y RESULTADOS

2021-2024

*"2024, Año de Felipe Carrillo Puerto
Benemérito del Proletariado, Revolucionario
Y Defensor del Mayab".*

- **Ubicación del predio:** Cuando el oficio de autorización sea dirigido a una persona física se refiere como ubicación, a la dirección exacta y de la cual, no se tiene certeza de que sea domicilio fiscal y que como es notorio, proporcionar o difundir esta información, representa vulnerar y omitir la obligación de este sujeto obligado a proteger la información personal de los particulares, pues la dirección es la ubicación exacta del domicilio de un particular del cual no se cuenta con el debido consentimiento para divulgar dicha información.

Páginas que la conforman:
19 (anverso)

4.- Autorizaciones de Fusiones de Predio

Documento el cual, contiene los siguientes datos susceptibles de ser clasificados como confidenciales, personales y/o patrimoniales.

Oficio de autorización

- **Nombre del propietario:** El nombre del propietario de un bien, siempre que sea una persona física, es un dato notoriamente personal, en virtud de que, al divulgar dicha información, estaríamos identificando y señalando directamente al titular de dicho dato, además de que no se cuenta con el correspondiente consentimiento. (No aplica en autorizaciones en que los propietarios sean personas morales).
- **Ubicación del predio:** Cuando el oficio de autorización sea dirigido a una persona física se refiere como ubicación, a la dirección exacta y de la cual, no se tiene certeza de que sea domicilio fiscal y que como es notorio, proporcionar o difundir esta información, representa vulnerar y omitir la obligación de este sujeto obligado a proteger la información personal de los particulares, pues la dirección es la ubicación exacta del domicilio de un particular del cual no se cuenta con el debido consentimiento para divulgar dicha información.
- **Superficie del predio:** Los datos del predio, tales como lo son: superficie en m², colindancias, libertad de gravamen, etc. son datos que corresponden al tamaño, forma, y cualidades de un predio o bien, por lo que, al difundir la información, estaríamos divulgando información personal del titular, poseedor o dueño del mencionado patrimonio.
- **Número de operación o recibo:** Número de recibo, Es el número creado por la Dirección de Finanzas de este H. Ayuntamiento, que le permite al solicitante de esta autorización, realizar movimientos como altas, bajas y prolongar dicho permiso, por lo que resulta importante, proteger dicho dato confidencial, en virtud de que su divulgación podría causar un daño a la persona moral o física que solicita la creación de dicho número de recibo.
- **Colindancias:** Como podemos notar en el oficio de autorización de fusión de predio, se encuentran plasmadas las colindancias de dicha propiedad, por ello y en vista de que las colindancias son con personas físicas y ajenas al presente asunto, las cuales, cuentan con la protección de sus datos personales, puesto que no se cuenta con el consentimiento para difundir sus datos personales y/o patrimoniales. (No aplica clasificar este dato cuando se trate de colindancias con personas morales y/o calles aledañas).

Páginas que la conforman:
10 (anverso)



H. AYUNTAMIENTO CONSTITUCIONAL
DE CENTRO 2021-2024

CENTRO

HONESTIDAD Y RESULTADOS

2021-2024

"2024, Año de Felipe Carrillo Puerto
Benemérito del Proletariado, Revolucionario
Y Defensor del Mayab".

42.- Autorizaciones de Licencias de Construcción

Documento el cual, contiene los siguientes datos susceptibles de ser clasificados como confidenciales, personales y/o patrimoniales

Oficio de autorización

- **Nombre del propietario:** El nombre del propietario de un bien, siempre que sea una persona física, es un dato notoriamente personal, en virtud de que, al divulgar dicha información, estaríamos identificando y señalando directamente al titular de dicho dato, además de que no se cuenta con el correspondiente consentimiento. (No aplica en autorizaciones en que los propietarios sean personas morales).
- **Ubicación del predio:** Cuando el oficio de autorización sea dirigido a una persona física se refiere como ubicación, a la dirección exacta y de la cual, no se tiene certeza de que sea domicilio fiscal y que como es notorio, proporcionar o difundir esta información, representa vulnerar y omitir la obligación de este sujeto obligado a proteger la información personal de los particulares, pues la dirección es la ubicación exacta del domicilio de un particular del cual no se cuenta con el debido consentimiento para divulgar dicha información.
- **Superficie del predio:** Los datos del predio, tales como lo son, superficie en m², colindancias, libertad de gravamen, etc. son datos que corresponden a el tamaño, forma, y cualidades de un predio o bien, por lo que, al difundir la información, estaríamos divulgando información personal del titular, poseedor o dueño del mencionado patrimonio.
- **Datos de escritura, Número de Predio o partida, Número de folio o folio real, Número de Volumen, fecha de inscripción, número de inscripción:** Al difundir los datos de una escritura, cualquier particular podría acudir al Registro Público de la Propiedad correspondiente y acceder íntegramente de manera digital o física a la escritura de la cual estos datos, como volumen, folio real, fecha de inscripción, número de predio, etc., son parte, por lo que resulta importante para este Comité de Transparencia, clasificarlos como confidenciales.
- **Número de operación o recibo:** Número de recibo, Es el número creado por la Dirección de Finanzas de este H. Ayuntamiento, que le permite al solicitante de esta autorización, realizar movimientos como altas, bajas y prolongar dicho permiso, por lo que resulta importante, proteger dicho dato confidencial, en virtud de que su divulgación podría causar un daño a la persona moral o física que solicita la creación de dicho número de recibo.

Hoja de Solicitud

- **Nombre del solicitante:** El nombre del solicitante se trata de una persona física (que no es apoderado y/o representante legal), es un dato notoriamente personal, en virtud de que, al divulgar dicha información, estaríamos identificando y señalando directamente al titular de dicho dato, además de que no se cuenta con el correspondiente consentimiento. Cabe señalar, que si dicho dato se tratase de una persona física en representación de una persona moral, por su naturaleza dicho dato se torna de naturaleza pública.
- **Domicilio del solicitante (Únicamente persona física):** El Domicilio, como es notorio, proporcionar o difundir esta información, representa vulnerar y omitir la obligación de este sujeto obligado a proteger la información personal de los particulares, pues la dirección es la ubicación exacta del domicilio de un particular del cual no se cuenta con el debido consentimiento para divulgar dicha información. (No aplica para domicilio de Persona Moral).



H. AYUNTAMIENTO CONSTITUCIONAL
DE CENTRO 2021-2024

CENTRO

HONESTIDAD Y RESULTADOS

2021-2024

*"2024, Año de Felipe Carrillo Puerto
Benemérito del Proletariado, Revolucionario
Y Defensor del Mayab".*

- **Firma:** En el entendido que la firma es el signo o escritura manuscrita, normalmente formada por nombre, apellidos y rubrica, que una persona pone al pie de un escrito o de un documento para identificarse, autorizar el documento; expresa que aprueba su contenido. Notoriamente se trata de un dato personal, por lo que resulta imperativo su clasificación como confidencial por ser un dato identificable de una persona de la cual no se tiene el debido consentimiento para divulgar dicho dato.
- **R.F.C. (únicamente de persona física):** El Registro Federal de Contribuyentes (RFC) es una clave única que identifica como contribuyentes a las personas físicas o morales en México. Por lo que al encontrarnos con tal dato personal, podemos deducir que este sujeto obligado se encuentra con la responsabilidad y obligación de proteger este dato, del cual no se cuenta con el consentimiento del titular para su divulgación. (No aplica para R.F.C. de Persona Moral).
- **Número de celular y/o particular (no institucional/empresarial):** El número de teléfono es un dato numérico de acceso al servicio de telefonía fija o celular, asignado por la empresa o compañía que lo proporciona y que corresponde al uso en forma particular, personal o privada, con independencia de que éste se proporcione para un determinado fin o propósito a terceras personas, incluidas autoridades o prestadores de servicio, por lo que se trata de un dato personal que debe protegerse con fundamento en los artículos 113, fr. I, y segundo transitorio LFTAIP, 3, fr. II, 18, fr. II, y 21 LFTAIPG, 37 y 40 RLFTAIPG.
- **Nombre del propietario:** El nombre del propietario de un bien, siempre que sea una persona física, es un dato notoriamente personal, en virtud de que, al divulgar dicha información, estaríamos identificando y señalando directamente al titular de dicho dato, además de que no se cuenta con el correspondiente consentimiento. (No aplica en autorizaciones en que los propietarios sean personas morales).
- **Datos de escritura, Número de Predio o partida, Número de folio o folio real, Número de Volumen, fecha de inscripción, número de inscripción:** Al difundir los datos de una escritura, cualquier particular podría acudir al Registro Público de la Propiedad correspondiente y acceder íntegramente de manera digital o física a la escritura de la cual estos datos, como volumen, folio real, fecha de inscripción, número de predio, etc., son parte, por lo que resulta importante para este Comité de Transparencia, clasificarlos como confidenciales.
- **Datos del predio, nombre del propietario, número de cuenta predial:** Los datos del predio, tales como lo son, superficie en m², colindancias, libertad de gravamen, etc. Son datos que corresponden a el tamaño, forma y cualidades de un predio o bien, por lo que, al difundir la información, estaríamos divulgando información personal del titular, poseedor o dueño del mencionado patrimonio.

Páginas que la conforman:
84 (anverso)



H. AYUNTAMIENTO CONSTITUCIONAL
DE CENTRO 2021-2024

CENTRO

HONESTIDAD Y RESULTADOS

2021-2024

"2024, Año de Felipe Carrillo Puerto
Benemérito del Proletariado, Revolucionario
Y Defensor del Mayab".

4.- Autorización de Permiso de Construcción

Documento el cual, contiene los siguientes datos susceptibles de ser clasificados como confidenciales, personales y/o patrimoniales.

Oficio de autorización

- **Nombre del (os) propietario (os) (as) solicitante:** El nombre del propietario de un bien, siempre que sea una persona física, es un dato notoriamente personal, en virtud de que, al divulgar dicha información, estaríamos identificando y señalando directamente al titular de dicho dato, además de que no se cuenta con el correspondiente consentimiento. (No aplica en autorizaciones en que los propietarios sean personas morales).
- **Ubicación del predio:** Cuando el oficio de autorización sea dirigido a una persona física se refiere como ubicación, a la dirección exacta y de la cual, no se tiene certeza de que sea domicilio fiscal y que como es notorio, proporcionar o difundir esta información, representa vulnerar y omitir la obligación de este sujeto obligado a proteger la información personal de los particulares, pues la dirección es la ubicación exacta del domicilio de un particular del cual no se cuenta con el debido consentimiento para divulgar dicha información.
- **Superficie del predio (rampa):** Los datos del predio, tales como lo son, superficie en m², colindancias, libertad de gravamen, etc. son datos que corresponden a el tamaño, forma, y cualidades de un predio o bien, por lo que, al difundir la información, estaríamos divulgando información personal del titular, poseedor o dueño del mencionado patrimonio.
- **Número de operación o recibo:** Número de recibo, Es el número creado por la Dirección de Finanzas de este H. Ayuntamiento, que le permite al solicitante de esta autorización, realizar movimientos como altas, bajas y prolongar dicho permiso, por lo que resulta importante, proteger dicho dato confidencial, en virtud de que su divulgación podría causar un daño a la persona moral o física que solicita la creación de dicho número de recibo.

Páginas que la conforman:
4 (anverso)

3.- Autorizaciones de Permisos de Remodelación

Documento el cual, contiene los siguientes datos susceptibles de ser clasificados como confidenciales, personales y/o patrimoniales.

Oficio de autorización

- **Nombre del propietario y/o solicitante:** El nombre del propietario de un bien, siempre que sea una persona física, es un dato notoriamente personal, en virtud de que, al divulgar dicha información, estaríamos identificando y señalando directamente al titular de dicho dato, además de que no se cuenta con el correspondiente consentimiento. (No aplica en autorizaciones en que los propietarios sean personas morales).
- **Datos de escritura, Número de Predio o partida, Número de folio o folio real, Número de Volumen, fecha de inscripción, número de inscripción:** Al difundir los datos de una escritura, cualquier particular podría acudir al Registro Público de la Propiedad correspondiente y acceder íntegramente de manera digital o física a la escritura de la cual estos datos, como volumen, folio real, fecha de inscripción, número de predio, etc., son parte, por lo que resulta importante para este Comité de Transparencia, clasificarlos como confidenciales.



H. AYUNTAMIENTO CONSTITUCIONAL
DE CENTRO 2021-2024

CENTRO

HONESTIDAD Y RESULTADOS

2021-2024

"2024, Año de Felipe Carrillo Puerto
Benemérito del Proletariado, Revolucionario
Y Defensor del Mayab".

- **Datos del predio, nombre del propietario, número de cuenta predial:** Los datos del predio, tales como lo son, superficie en m², colindancias, libertad de gravamen, etc. Son datos que corresponden a el tamaño, forma y cualidades de un predio o bien, por lo que, al difundir la información, estaríamos divulgando información personal del titular poseedor o dueño del mencionado patrimonio.
- **Número de operación o recibo:** Número de recibo, Es el número creado por la Dirección de Finanzas de este H. Ayuntamiento, que le permite al solicitante de esta autorización, realizar movimientos como altas, bajas y prolongar dicho permiso, por lo que resulta importante, proteger dicho dato confidencial, en virtud de que su divulgación podría causar un daño a la persona moral o física que solicita la creación de dicho número de recibo.
- **Ubicación del predio:** Cuando el oficio de autorización sea dirigido a una persona física se refiere como ubicación, a la dirección exacta y de la cual, no se tiene certeza de que sea domicilio fiscal y que como es notorio, proporcionar o difundir esta información, representa vulnerar y omitir la obligación de este sujeto obligado a proteger la información personal de los particulares, pues la dirección es la ubicación exacta del domicilio de un particular del cual no se cuenta con el debido consentimiento para divulgar dicha información.
- **Superficie del predio:** Los datos del predio, tales como lo son, superficie en m², colindancias, libertad de gravamen, etc. son datos que corresponden a el tamaño, forma, y cualidades de un predio o bien, por lo que, al difundir la información, estaríamos divulgando información personal del titular, poseedor o dueño del mencionado patrimonio.
- **Colindancias:** Como podemos notar en el oficio de autorización de fusión de predio, se encuentran plasmadas las colindancias de dicha propiedad, por ello y en vista de que las colindancias son con personas físicas y ajenas al presente asunto, las cuales, cuentan con la protección de sus datos personales, puesto que no se cuenta con el consentimiento para difundir sus datos personales y/o patrimoniales. (No aplica clasificar este dato cuando se trate de colindancias con personas morales y/o calles aledañas).

Páginas que la conforman:
6 (anverso)

4.- Autorización de Régimen de propiedad en Condominios

Documento el cual, contiene los siguientes datos susceptibles de ser clasificados como confidenciales, personales y/o patrimoniales.

Oficio de autorización

- **Nombre del (os) propietario (os) (as) y/o solicitante:** El nombre del propietario y/o solicitante a nombre de quien se expida dicha autorización, siempre que sea una persona física, es un dato notoriamente personal, en virtud de que, al divulgar dicha información, estaríamos identificando y señalando directamente al titular de dicho dato, además de que no se cuenta con el correspondiente consentimiento. (No aplica en autorizaciones en que los propietarios sean personas morales).
- **Ubicación del predio:** Cuando el oficio de autorización sea dirigido a una persona física se refiere como ubicación, a la dirección exacta y de la cual, no se tiene certeza de que sea domicilio fiscal y que como es notorio, proporcionar o difundir esta información, representa



H. AYUNTAMIENTO CONSTITUCIONAL
DE CENTRO 2021-2024

CENTRO **HONESTIDAD Y RESULTADOS** **2021-2024**

*"2024, Año de Felipe Carrillo Puerto
Benemérito del Proletariado, Revolucionario
Y Defensor del Mayab".*

vulnerar y omitir la obligación de este sujeto obligado a proteger la información personal de los particulares, pues la dirección es la ubicación exacta del domicilio de un particular del cual no se cuenta con el debido consentimiento para divulgar dicha información.

- **Números de viviendas, locales y/o deptos.:** El número de viviendas, locales o departamentos incluidos en una propiedad, nos indica aproximadamente el tamaño real de un bien inmueble, por lo que es evidente que estamos ante un dato patrimonial, puesto que este Sujeto Obligado no cuenta con el consentimiento del Propietario para difundir medidas, números de viviendas y/o departamentos incluidos en su propiedad; por lo que resulta imperativo para este Comité de Transparencia determinarlo como dato patrimonial.
- **Superficie del predio:** Los datos del predio, tales como lo son, superficie en m², colindancias, libertad de gravamen, etc. son datos que corresponden a el tamaño, forma, y cualidades de un predio o bien, por lo que, al difundir la información, estaríamos divulgando información personal del titular, poseedor o dueño del mencionado patrimonio.
- **Colindancias:** Como podemos notar en el oficio de autorización, se encuentran plasmadas las colindancias de dicha propiedad, por ello y en vista de que las colindancias son con personas físicas y ajenas al presente asunto, las cuales, cuentan con la protección de sus datos personales, puesto que no se cuenta con el consentimiento para difundir sus datos personales y/o patrimoniales. (No aplica clasificar este dato cuando se trate de colindancias con personas morales y/o calles aledañas).
- **Número de operación o recibo:** Número de recibo, es el número creado por la Dirección de Finanzas de este H. Ayuntamiento, que le permite al solicitante de esta autorización, realizar movimientos como altas, bajas y prolongar dicho permiso, por lo que resulta importante, proteger dicho dato confidencial, en virtud de que su divulgación podría causar un daño a la persona moral o física que solicita la creación de dicho número de recibo.
- **Datos de escritura, Número de Predio o partida, Número de folio o folio real, Número de Volumen, fecha de inscripción, numero de inscripción:** Al difundir los datos de una escritura, cualquier particular podría acudir al Registro Público de la Propiedad correspondiente y acceder íntegramente de manera digital o física a la escritura de la cual estos datos, como volumen, folio real, fecha de inscripción, número de predio, etc., son parte, por lo que resulta importante para este Comité de Transparencia, clasificarlos como confidenciales.
- **Datos del predio, nombre del propietario, número de cuenta predial:** Los datos del predio, tales como lo son, superficie en m², colindancias, libertad de gravamen, etc. Son datos que corresponden a el tamaño, forma y cualidades de un predio o bien, por lo que, al difundir la información, estaríamos divulgando información personal del titular poseedor o dueño del mencionado patrimonio.
- **Datos de Credencial INE/IFE:** La credencial para votar te permite participar en las elecciones federales, estatales, municipales, delegacionales y para jefe de gobierno de la



H. AYUNTAMIENTO CONSTITUCIONAL
DE CENTRO 2021-2024

CENTRO

HONESTIDAD Y RESULTADOS

2021-2024

*"2024, Año de Felipe Carrillo Puerto
Benemérito del Proletariado, Revolucionario
Y Defensor del Mayab".*

Ciudad de México. Asimismo, es una identificación oficial que valida tu ciudadanía mexicana. Para ello, la credencial deberá de contener datos como clave de elector, Folio IDMEX, etc., por eso, es que resulta importante para este Sujeto Obligado, clasificar la información como dato personal, en virtud de contener datos únicos e identificables.

Páginas que la conforman:
26 (anverso)

22.- Autorizaciones de Subdivisión de predios

Documento el cual, contiene los siguientes datos susceptibles de ser clasificados como confidenciales, personales y/o patrimoniales.

Oficio de autorización

- **Nombre del propietario:** El nombre del propietario y/o solicitante a nombre de quien se expida dicha autorización, siempre que sea una persona física, es un dato notoriamente personal, en virtud de que, al divulgar dicha información, estaríamos identificando y señalando directamente al titular de dicho dato, además de que no se cuenta con el correspondiente consentimiento. (No aplica en autorizaciones en que los propietarios sean personas morales).
- **Ubicación del predio:** Cuando el oficio de autorización sea dirigido a una persona física se refiere como ubicación, a la dirección exacta y de la cual, no se tiene certeza de que sea domicilio fiscal y que como es notorio, proporcionar o difundir esta información, representa vulnerar y omitir la obligación de este sujeto obligado a proteger la información personal de los particulares, pues la dirección es la ubicación exacta del domicilio de un particular del cual no se cuenta con el debido consentimiento para divulgar dicha información.
- **Superficie del predio:** Los datos del predio, tales como lo son, superficie en m², colindancias, libertad de gravamen, etc. son datos que corresponden a el tamaño, forma, y cualidades de un predio o bien, por lo que, al difundir la información, estaríamos divulgando información personal del titular, poseedor o dueño del mencionado patrimonio.
- **Datos de escritura, Número de Predio o partida, Número de folio o folio real, Número de Volumen, fecha de inscripción, numero de inscripción:** Al difundir los datos de una escritura, cualquier particular podría acudir al Registro Público de la Propiedad correspondiente y acceder íntegramente de manera digital o física a la escritura de la cual estos datos, como volumen, folio real, fecha de inscripción, número de predio, etc., son parte, por lo que resulta importante para este Comité de Transparencia, clasificarlos como confidenciales.
- **Datos del predio, nombre del propietario, número de cuenta predial:** Los datos del predio, tales como lo son, superficie en m², colindancias, libertad de gravamen, etc. Son datos que corresponden a el tamaño, forma y cualidades de un predio o bien, por lo que, al difundir la información, estaríamos divulgando información personal del titular poseedor o dueño del mencionado patrimonio.



H. AYUNTAMIENTO CONSTITUCIONAL DE CENTRO 2021-2024

CENTRO

HONESTIDAD Y RESULTADOS

2021-2024

"2024, Año de Felipe Carrillo Puerto
Benemérito del Proletariado, Revolucionario
Y Defensor del Mayab".

- **Número de operación o recibo:** Número de recibo, es el número creado por la Dirección de Finanzas de este H. Ayuntamiento, que le permite al solicitante de esta autorización, realizar movimientos como altas, bajas y prolongar dicho permiso, por lo que resulta importante, proteger dicho dato confidencial, en virtud de que su divulgación podría causar un daño a la persona moral o física que solicita la creación de dicho número de recibo.
- **Colindancias:** Como podemos notar en el oficio de autorización de fusión de predios, se encuentran plasmadas las colindancias de dicha propiedad, por ello y en vista de que las colindancias son con personas físicas y ajenas al presente asunto, las cuales, cuentan con la protección de sus datos personales, puesto que no se cuenta con el consentimiento para difundir sus datos personales y/o patrimoniales. (No aplica clasificar este dato cuando se trate de colindancias con personas morales y/o calles aledañas).

Páginas que la conforman:
46 (anverso)

IV. Fundamento Legal, indicando el nombre del ordenamiento, o los artículos, fracción (es), párrafo (s) con base en los cuales se sustente la clasificación, así como las razones o circunstancias que motivaron a la misma:

Tomando en cuenta los artículos Sexagésimo Segundo, Sexagésimo Tercero y Quinto Transitorio de los Lineamientos Generales en Materia de Clasificación y Desclasificación de la información, así como para la elaboración de Versiones Públicas. Cuadragésimo Octavo, Quincuagésimo Sexto, Quincuagésimo Séptimo, fracción I y II, Quincuagésimo Octavo, de los lineamientos generales en materia de Clasificación y Desclasificación de la información, así como para la Elaboración de Versiones Públicas, emitidos por el Consejo Nacional del Sistema

Nacional de Transparencia, Acceso a la Información Pública y Protección de Datos Personales, y del acuerdo por el que se modifica los artículos Sexagésimo Segundo y Sexagésimo Tercero y Quinto transitorio de los lineamientos citados.

V. Firma del Titular del Área. Firma autógrafa de quien clasifica:

<p>Firma del Titular del Área</p>  <p>Arq. Narciso Alberto Pérez Nuila Director</p> <p>H. AYUNTAMIENTO CONSTITUCIONAL DE CENTRO 2021 - 2024 DIRECCIÓN DE OBRAS, ORDENAMIENTO TERRITORIAL Y SERVICIOS</p>	<p>Firma de quien clasifica</p>  <p>Lic. Jonathan Ortiz Castillo Titular de la Unidad de Atención Ciudadana y Transparencia</p>
--	--

VI. Fecha y número del acta de la sesión del comité en la cual se aprobó la versión pública:
Acta de Sesión Extraordinaria número CT/018/2024 de fecha 14 de febrero de 2024.



H. AYUNTAMIENTO CONSTITUCIONAL
DE CENTRO 2021-2024

CENTRO
HONESTIDAD Y RESULTADOS
2021-2024

*"2024, Año de Felipe Carrillo Puerto
Benemérito del Proletariado, Revolucionario
Y Defensor del Mayab".*

Villahermosa, Tabasco, 9 de abril de 2024
DIRECCIÓN DE OBRAS, ORDENAMIENTO TERRITORIAL Y SERVICIOS MUNICIPALES
No. Oficio: DOOTSM/UACyT/2064/2024
ASUNTO: Entrega de versión pública, carátula
o colofón y publicación en el portal
de transparencia.

Lic. Beatriz Adriana Roja Ysquierdo
Coordinadora de Transparencia y Acceso a la Información Pública
Presente

En atención al oficio No. COTAIP/0163/2024 de fecha 16 de febrero del año 2024, le envío versión pública y carátula o colofón de **"19 Autorizaciones de Licencias de Anuncios; 4 Autorizaciones Varias; 4 Autorizaciones de Fusiones de Predios; 42 Autorizaciones de Licencias de Construcción; 4 Autorizaciones de Permisos de Construcción; 3 Autorizaciones de Permisos de Remodelación; 4 Autorizaciones de Régimen de Propiedad en Condominios y 22 Autorizaciones de Subdivisiones de Predios"**, correspondientes al Primer Trimestre 2024, los cuales fueron aprobados por el Comité de Transparencia en el Acta de Sesión Extraordinaria Número **CT/018/2024** de fecha 14 de febrero de 2024, así mismo se solicita su publicación en el portal de transparencia.


Hago propicia la ocasión para enviarle un cordial saludo.

Atentamente


Arq. Narciso Alberto Pérez Nuila
Director


H. AYUNTAMIENTO CONSTITUCIONAL
DE CENTRO 2021 - 2024
DIRECCIÓN DE OBRAS,
ORDENAMIENTO TERRITORIAL
Y SERVICIOS
MUNICIPALES


Lic. Francisco Javier Ricárdez Rodríguez
Elaboró


Lic. Jonathan Ortiz Castillo
Revisó

C.c.p.- Mtra. **Aura del Carmen Medina Cano**.- Presidenta Municipal de Centro.- Para su conocimiento.

C.c.p.- M.D. **Gonzalo Hernán Ballinas Celorio**.- Presidente del Comité de Transparencia y Director de Asuntos Jurídicos del Ayuntamiento de Centro, Tabasco.- Para su conocimiento.

C.c.p.- Archivo