



H. AYUNTAMIENTO CONSTITUCIONAL
DE CENTRO 2024-2027

CENTRO
HONESTIDAD Y RESULTADOS
2024-2027

"2025, Año de la Mujer Indígena".

DIRECCIÓN DE OBRAS, ORDENAMIENTO TERRITORIAL Y SERVICIOS MUNICIPALES.

Villahermosa, Tabasco, a 25 de julio del 2025

No. OFICIO: DOOTSM/SRYGU/4492/2025

Asunto: Régimen de Propiedad en Condominio Vertical

Presente.

La Dirección de Obras, Ordenamiento Territorial y Servicios Municipales del H. Ayuntamiento de Centro en base a lo aprobado mediante Sesión Extraordinaria Número 04, del H. Cabildo del Municipio de Centro, Tabasco, efectuada el 08 de Noviembre del 2024, Autoriza la Constitución del Régimen de Propiedad en Condominio Vertical, con folio número 72255 para 2 Departamentos resueltos en Departamento 1, en Planta Baja, Departamento 2, en Primer Nivel, y Planta de Azotea, edificados en un predio de su propiedad con superficie de [REDACTED] y Cuenta Predial: [REDACTED] el cual se ubica en la [REDACTED]

[REDACTED] Habiendo cumplido con lo establecido en la Ley de Asentamientos Humanos, Ordenamiento Territorial y Desarrollo Urbano del Estado de Tabasco y el Programa de Desarrollo Urbano Municipal de Centro, Tabasco.

ANTECEDENTES

1.- Que el **C. William Sánchez de la Rosa** es propietario de un predio ubicado en la **Calle Mártires de Tacubaya, No. 202, Fraccionamiento Ciudad Industrial I, Villahermosa, Centro, Tabasco, C.P. 86018**. Lo cual acredita presentando el Extracto de la Escritura Pública Número **5214**, volumen **LXX**, en Villahermosa, Tabasco el **22 de julio de 2004**, pasada ante la fe del notario **LICENCIADO MANUEL ANTONIO ZURITA OROPEZA**, Notario Público número **4** del Estado; con adscripción al Municipio de Centro y sede en esta Ciudad, Hace Constar: **A) LA DECLARACIÓN DE OBRA NUEVA Y EL CONTRATO DE COMPRAVENTA** y **B) EL OTORGAMIENTO DE CREDITO Y CONSTITUCIÓN DE GARANTÍA HIPOTECARIA**, que celebran de una parte en su carácter de **ACREEDOR** el **INSTITUTO DEL FONDO NACIONAL DE LA VIVIENDA PARA LOS TRABAJADORES**, en lo sucesivo el **"INFONAVIT"**, representado en este acto por su apoderado genera el **LICENCIADO RODOLFO RUIZ CARRERA**, y de la otra parte en su calidad de **DEUDOR** [REDACTED] quien en lo sucesivo se le denominara **"EL TRABAJADOR"**, para el predio con las siguientes medidas y colindancias: **Al Norte:** en [REDACTED] con Calle Mártires de Tacubaya; **Al Sur:** [REDACTED] con Lote número 16; **Al Este:** [REDACTED] con Lote número 09; y **Al Oeste:** [REDACTED] con Lote número 11, 12 y 13, constante de una superficie total de [REDACTED]

NOTA DE INSCRIPCIÓN:

Inscrito en la Dirección del Registro Público de la Propiedad y del Comercio, en **Villahermosa, Tabasco** el **09 de febrero del 2005** a las **10:46 horas.**, **ACTO DE DECLARACIÓN DE OBRA NUEVA Y LOS CONTRATOS DE COMPRAVENTA Y EL OTORGAMIENTO DE CREDITO Y CONSTITUCIÓN DE GARANTÍA HIPOTECARIA**, inscripto bajo el número **1655** del libro general de entradas, a folios del [REDACTED]



H. AYUNTAMIENTO CONSTITUCIONAL
DE CENTRO 2024-2027

CENTRO
HONESTIDAD Y RESULTADOS
2024-2027

"2025, Año de la Mujer Indígena".

DIRECCIÓN DE OBRAS, ORDENAMIENTO TERRITORIAL Y SERVICIOS MUNICIPALES.

Villahermosa, Tabasco, a 25 de julio del 2025

No. OFICIO: DOOTSM/SRYGU/4492/2025

Asunto: Régimen de Propiedad en Condominio Vertical

11821 al 11826 del libro de duplicado volumen **129**; Quedando afectado por dicho acto contratos el predio número **80509**, Folio **59** del libro mayor volumen **313**, Rec. Nos. - **1728185 y 1728186**.

2.- CERTIFICADO DE LIBERTAD DE GRAVAMEN. - Con fundamento en los artículos **1294** del código civil, **23** fracción III de la Ley de Registral del Estado de Tabasco y **75** del Reglamento de la Ley Registral del Estado de Tabasco vigentes en el Estado de Tabasco, certifica que el Inmueble identificado con **Folio Real Electrónico: 226078** se encuentra a nombre del [REDACTED] **PROPIETARIO**, con una superficie de [REDACTED] el cual **NO REPORTA GRAVÁMENES**, certificado emitido bajo volante número **527599** con fecha **17 de febrero del 2025**. - Recibo Oficial. **2025/329128**.

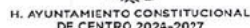
4.- Con fecha **17 de junio de 2025**, Folio **71654**; la Dirección de Obras, Ordenamiento Territorial y Servicios Municipales, a través del Subdirección de Regulación y Gestión Urbana, emite la **CONSTANCIA DE ALINEAMIENTO Y ASIGNACIÓN DE NÚMERO OFICIAL** para el predio Propiedad de [REDACTED]

[REDACTED] Ubicado en la [REDACTED] Calle de [REDACTED] de sección transversal de paramento a paramento; que el alineamiento se encuentra **"SIN RESTRICCIÓN"** por la Calle Mártires de Tacubaya, Fraccionamiento Ciudad Industrial I, Villahermosa, Centro, Tabasco.

5.- Con fecha **09 de julio de 2024**, Folio **62964**; la Dirección de Obras, Ordenamiento Territorial y Servicios Municipales, a través del Subdirección de Regulación y Gestión Urbana. Emite la **FACTIBILIDAD DE USO DE SUELO**, Documento que en su parte medular señala que: "DE ACUERDO AL PROGRAMA MUNICIPAL DE DESARROLLO URBANO DE CENTRO, TABASCO (PUBLICADO EN EL PERIÓDICO OFICIAL DEL GOBIERNO DEL ESTADO EL 27 DE DICIEMBRE DEL 2023, ÉPOCA 7ª, SUPLEMENTO G, EDICIÓN 8484, ACUERDO 10631), EL PREDIO SE UBICA EN ZONA DE USO **HABITACIONAL MIXTO DENSIDAD BAJA (HM/3/30/B)***, SIENDO COMPATIBLE EL USO DE SUELO **SOLICITADO**". Debiendo cumplir con las normas y leyes que rigen en la materia, además de los requisitos que resulten necesarios y que en su momento sean requeridos por el ayuntamiento.

6.- Con fecha **12 de julio de 2024**, Folio **62964**, la Dirección de Obras Ordenamiento Territorial y Servicios Municipales, a través de la Subdirección de Regulación y Gestión Urbana. Emite la **CONSTANCIA DE REGULARIZACIÓN DE CONSTRUCCIÓN DE OBRAS**, Documento que en su parte medular señala que: "Se extiende la presente **CONSTANCIA DE REGULARIZACIÓN DE CONSTRUCCIÓN DE OBRA**" para el predio con una superficie de [REDACTED] con número de cuenta predial [REDACTED] quedando cubierto el pago de derechos correspondientes en la Dirección de Finanzas Municipal, mediante Recibo de Operación [REDACTED] de fecha **11 de julio de 2024**.

7.- PAGO DE IMPUESTO PREDIAL. - emitido por el H. Ayuntamiento de Centro; relativo a los impuestos de ejercicios del semestre 1 y 2 del 2025 e Impuestos de ejercicios anteriores urbano; Cuenta: [REDACTED] a nombre de [REDACTED] ubicado en la [REDACTED]



CENTRO
HONESTIDAD Y RESULTADOS
2024-2027

"2025, Año de la Mujer Indígena".

DIRECCIÓN DE OBRAS, ORDENAMIENTO TERRITORIAL Y SERVICIOS MUNICIPALES.

Villahermosa, Tabasco, a 25 de julio del 2025

No. OFICIO: DOOTSM/SRYGU/4492/2025

Asunto: Régimen de Propiedad en Condominio Vertical

8.- Que el [REDACTED] se identifica con la copia de su credencial de elector vigente, marcando como domicilio el ubicado en la [REDACTED].
[REDACTED] Acreditando su personalidad, con número de clave de elector [REDACTED] e Idmex [REDACTED]

AUTORIZACIÓN DE RÉGIMEN DE PROPIEDAD EN CONDOMINIO

Con fundamento en lo dispuesto por el artículo **129 de la Ley de Hacienda Municipal**, quedó cubierto el pago correspondiente de los derechos por la constitución de Régimen de Propiedad en Condominio, efectuado en la Dirección de Finanzas del H. Ayuntamiento de Centro, mediante el recibo de ingresos con número de operación: [REDACTED] con fecha de **15 de julio de 2025**.

1.- Que el Régimen de Propiedad en Condominio se autoriza de acuerdo a lo siguiente:

TABLA DE USO DE SUELO DE REGIMEN DE PROPIEDAD EN CONDOMINIO VERTICAL	
ÁREAS	SUPERFICIE
ÁREA HABITACIONAL DEPTO 1.	
ÁREA PRIVADA CONSTRUIDA PATIO 1 DEPTO 1	
ÁREA PRIVADA CONSTRUIDA PATIO 2 DEPTO 1	
ÁREA PRIVADA CONSTRUIDA COCHERA 1 DEPTO 1	
ÁREA PRIVADA SIN CONSTRUIR PATIO DE SERVICIO DEPTO 1	
ÁREA PRIVADA SIN CONSTRUIR PATIO 3 DEPTO 1	
ÁREA COMÚN ESCALERA 1	
ÁREA COMÚN PORTICO 1	
ÁREA TOTAL:	

[illegible]



H. AYUNTAMIENTO CONSTITUCIONAL
DE CENTRO 2024-2027

CENTRO
HONESTIDAD Y RESULTADOS
2024-2027

"2025, Año de la Mujer Indígena".

DIRECCIÓN DE OBRAS, ORDENAMIENTO TERRITORIAL Y SERVICIOS MUNICIPALES.

Villahermosa, Tabasco, a 25 de julio del 2025

No. OFICIO: DOOTSM/SRYGU/4492/2025

Asunto: Régimen de Propiedad en Condominio Vertical

TABLA DE MEDIDAS Y COLINDANCIAS DEPARTAMENTO 1							
ÁREA	NIVEL	SUROESTE	NORESTE	NOROESTE	SURESTE	ARRIBA	ABAJO
ÁREA HABITACIONAL DEPARTAMENTO 1	PLANTA BAJA	EN DOS MEDIDAS: [REDACTED] CON ÁREA PRIVADA SIN CONSTRUIR (PATIO DE SERVICIO, DEPTO. 1) Y [REDACTED] CON ÁREA PRIVADA SIN CONSTRUIR (PATIO 3, DEPTO. 1)	EN CINCO MEDIDAS: 2.18 M. CON ÁREA PRIVADA SIN CONSTRUIR (PATIO 3, DEPTO. 1) [REDACTED] CON ÁREA PRIVADA CONSTRUIDA (PATIO 1, DEPTO. 1), [REDACTED] ÁREA PRIVADA CONSTRUIDA (PATIO 2, DEPTO. 1), [REDACTED] CON ÁREA PRIVADA CONSTRUIDA (COCHERA, DEPTO. 1) Y [REDACTED] CON ÁREA COMÚN (ESCALERA 1)	EN DOS MEDIDAS: [REDACTED] CON LOTE 12 Y [REDACTED] M. CON ÁREA PRIVADA CONSTRUIDA (PATIO 2, DEPTO. 1)	EN TRES MEDIDAS: [REDACTED] CON LOTE 9 [REDACTED] M. CON ÁREA PRIVADA SIN CONSTRUIR (PATIO 3, DEPTO. 1)	CON DEPTO. 2, CON ÁREA PRIVADA SIN CONSTRUIR (PATIO DE SERVICIO, DEPTO. 2), ÁREA PRIVADA SIN CONSTRUIR (PATIO 1, DEPTO. 2)	CON CIMENTACIÓN
ÁREA PRIVADA COSNTRUIDA (PATIO 1, DEPTO. 1)	PLANTA BAJA	[REDACTED] CON DEPTO. 1	[REDACTED] CON CALLE MARTIRES DE TACUBAYA	[REDACTED] CON ÁREA PRIVADA CONSTRUIDA (PATIO 2, DEPTO. 1)	[REDACTED] CON LOTE	CON ÁREA PRIVADA SIN CONSTRUIR (PATIO 1, DEPTO. 2)	CON CIMENTACIÓN
ÁREA PRIVADA COSNTRUIDA (PATIO 2, DEPTO. 1)	PLANTA BAJA	[REDACTED] CON DEPTO. 1	[REDACTED] CON CALLE MARTIRES DE TACUBAYA	[REDACTED] CON ÁREA PRIVADA CONSTRUIDA (COCHERA, DEPTO. 1)	EN DOS MEDIDAS: [REDACTED] CON DEPTO. 1 Y [REDACTED] CON ÁREA PRIVADA CONSTRUIDA (PATIO 1, DEPTO. 1)	CON ÁREA PRIVADA SIN CONSTRUIR (PATIO 1, DEPTO. 2)	CON CIMENTACIÓN
ÁREA PRIVADA COSNTRUIDA (COCHERA, DEPTO. 1)	PLANTA BAJA	[REDACTED] CON DEPTO. 1	[REDACTED] CON CALLE MARTIRES DE TACUBAYA	EN DOS MEDIDAS: [REDACTED] CON ÁREA COMÚN (ESCALERA 1), [REDACTED] CON ÁREA COMÚN (PÓRTICO 1)	[REDACTED] CON ÁREA PRIVADA CONSTRUIDA (PATIO 2, DEPTO. 1)	CON ÁREA PRIVADA SIN CONSTRUIR (PATIO 1, DEPTO. 2)	CON CIMENTACIÓN
ÁREA PRIVADA SIN CONSTRUIR (PATIO 3, DEPTO. 1)	PLANTA BAJA	[REDACTED] CON DEPTO. 1	[REDACTED] CON DEPTO. 1	[REDACTED] CON DEPTO. 1	[REDACTED] CON LOTE 9	CON VACÍO	CON TERRENO NATURAL
ÁREA PRIVADA SIN CONSTRUIR (PATIO DE SERVICIO, DEPTO. 1)	PLANTA BAJA	[REDACTED] CON LOTE 16	7.50 M. CON DEPTO. 1	[REDACTED] CON LOTE 13	[REDACTED] CON LOTE 9	CON VACÍO	CON TERRENO NATURAL



H. AYUNTAMIENTO CONSTITUCIONAL
DE CENTRO 2024-2027

CENTRO
HONESTIDAD Y RESULTADOS
2024-2027

"2025, Año de la Mujer Indígena".

DIRECCIÓN DE OBRAS, ORDENAMIENTO TERRITORIAL Y SERVICIOS MUNICIPALES.

Villahermosa, Tabasco, a 25 de julio del 2025

No. OFICIO: DOOTSM/SRYGU/4492/2025

Asunto: Régimen de Propiedad en Condominio Vertical

TABLA DE MEDIDAS Y COLINDANCIAS DEPARTAMENTO 2							
ÁREA	NIVEL	SUROESTE	NORESTE	NOROESTE	SURESTE	ARRIBA	ABAJO
ÁREA HABITACIONAL DEPARTAMENTO 2	PRIMER NIVEL	CON VACÍO DE ÁREA PRIVADA SIN CONSTRUIR (PATIO DE SERVICIO, DEPTO. 1)	EN TRES MEDIDAS: CON VACÍO DE ÁREA PRIVADA SIN CONSTRUIR (PATIO 3, DEPTO. 1) CON ÁREA PRIVADA SIN CONSTRUIR (PATIO DE SERVICIO, DEPTO. 2) Y M. CON ÁREA PRIVADA SIN CONSTRUIR) PATIO 1, DEPTO. 2)	CON VACÍO DE LOTE 12	CON VACÍO DE LOTE 9	CON ÁREA COMÚN (AZOTEA 1)	CON DEPTO. 1
ÁREA PRIVADA SIN CONSTRUIR (PATIO DE SERVICIO, DEPTO. 2)	PRIMER NIVEL	CON DEPTO. 2	CON ÁREA PRIVADA SIN CONSTRUIR (PATIO 1, DEPTO. 2)	CON ÁREA PRIVADA SIN CONSTRUIR (PATIO 1, DEPTO. 2)	EN DOS MEDIDAS: CON VACÍO DE ÁREA PRIVADA SIN CONSTRUIR (PATIO 3, DEPTO. 1) Y M. CON ÁREA PRIVADA SIN CONSTRUIR (PATIO 1, DEPTO. 2)	VACÍO	CON DEPTO. 1
ÁREA PRIVADA SIN CONSTRUIR (PATIO 1, DEPTO. 2)	PRIMER NIVEL	EN CUATRO MEDIDAS: CON VACÍO DE ÁREA PRIVADA SIN CONSTRUIR (PATIO 3, DEPTO. 1), CON ÁREA PRIVADA SIN CONSTRUIR (PATIO DE SERVICIO, DEPTO. 2), CON DEPTO. 2 Y 1.14 M. CON VACÍO DE ÁREA COMÚN (ESCALERA 1)	EN DOS MEDIDAS: CON VACÍO DE CALLE MARTIRES DE TACUBAYA Y CON VACÍO DE ÁREA COMÚN (ESCALERA 1)	EN CUATRO MEDIDAS: CON VACÍO DE LOTE 11, M. CON VACÍO DE ÁREA COMÚN (ESCALERA 1), CON VACÍO DE LOTE 12 Y 0.15 M. CON ÁREA PRIVADA SIN CONSTRUIR (PATIO DE SERVICIO, DEPTO. 2)	EN DOS MEDIDAS: CON VACÍO DE LOTE 9 Y CON ÁREA PRIVADA SIN CONSTRUIR (PATIO DE SERVICIO, DEPTO. 2)	VACÍO	CON DEPTO. 1, CON ÁREA PRIVADA CONSTRUIDA (PATIO 1, DEPTO. 1), CON ÁREA PRIVADA CONSTRUIDA (PATIO 2, DEPTO. 1) Y ÁREA PRIVADA CONSTRUIDA (COCHERA, DEPTO. 1)

TABLA DE MEDIDAS Y COLINDANCIAS DE AREAS COMUNES							
ÁREA	NIVEL	SUROESTE	NORESTE	NOROESTE	SURESTE	ARRIBA	ABAJO
ESCALERA 1	PLANTA BAJA	CON DEPTO. 1	CON ÁREA COMÚN (PÓRTECO 1)	EN DOS MEDIDAS: CON VACÍO DE LOTE 11	CON ÁREA PRIVADA CONSTRUIDA (COCHERA 1, DEPTO. 1)	CON VACÍO	CON CIMENTACIÓN
PORTICO 1	PLANTA BAJA	CON ÁREA COMÚN (PATIO 1)	CON CALLE MARTIRES DE TACUBAYA	CON LOTE 11	CON ÁREA PRIVADA CONSTRUIDA (COCHERA 1)	CON ÁREA PRIVADA SIN CONSTRUIR (PATIO 1, DEPTO. 2)	CON CIMENTACIÓN
AZOTEA 1	PLANTA AZOTEA	CON VACÍO DE ÁREA PRIVADA SIN CONSTRUIR (PATIO DE SERVICIO, DEPTO. 1)	EN TRES MEDIDAS: CON VACÍO DE ÁREA PRIVADA SIN CONSTRUIR (PATIO 3, DEPTO. 1) CON VACÍO DE ÁREA PRIVADA SIN CONSTRUIR (PATIO DE SERVICIO, DEPTO. 2) Y CON VACÍO DE ÁREA PRIVADA SIN CONSTRUIR (PATIO 1, DEPTO. 2)	CON VACÍO DE LOTE 12	CON VACÍO DE LOTE 9	VACÍO	CON DEPTO. 2



H. AYUNTAMIENTO CONSTITUCIONAL
DE CENTRO 2024-2027

CENTRO
HONESTIDAD Y RESULTADOS
2024-2027

"2025, Año de la Mujer Indígena".

DIRECCIÓN DE OBRAS, ORDENAMIENTO TERRITORIAL Y SERVICIOS MUNICIPALES.

Villahermosa, Tabasco, a 25 de julio del 2025

No. OFICIO: DOOTSM/SRYGU/4492/2025

Asunto: Régimen de Propiedad en Condominio Vertical

TABLA DE ÁREAS COMUNES		
ÁREA COMÚN	UBICACIÓN	SUPERFICIE
	NIVEL	M2
PÓRTICO 1	PLANTA BAJA	
ESCALERA 1	PLANTA BAJA	
AZOTEA 1	PLANTA AZOTEA	
TOTAL ÁREAS COMUNES		

Nota: Además de las Áreas Privativas indicadas para cada uno de los Departamentos, todos tienen en común un Área de [REDACTED] **Pórtico 1 y Escalera 1**, en Planta Baja, y **Azotea 1**, en Planta de Azotea, en los cuales tendrán libre pasó cada uno de los condóminos.

Hago de su conocimiento que, al obtener la presente autorización, contraen las obligaciones que a continuación se describen:

1.- El Promovente deberá elevar a escritura pública la autorización del Régimen de Propiedad en Condominio que por este instrumento se autoriza e inscribirlo en la Dirección General del Registro Público de la Propiedad y el Comercio en un plazo no mayor de **180 días**. De no ser así perderá validez y deberá tramitar la autorización de Régimen de Propiedad en Condominio, como si fuese trámite nuevo.

2.- El Promovente podrá enajenar o ceder los derechos de propiedad de cada uno de los Departamentos, con las medidas consignadas en el plano de conjunto que se autoriza, especificando mediante cláusula en el documento de traslación de dominio que los adquirentes y sucesivos adquirentes se obligan a conservar el uso y las superficies respectivas, con las dimensiones indicadas en dicho plano.

3.- Que el Régimen de **Propiedad en Condominio Vertical**, ubicado en la [REDACTED] Se deberá apegar a las disposiciones con lo establecido en los artículos 1129 del Código Civil del Estado de Tabasco y a la Ley de Condominios del Estado de Tabasco.

Hago de su conocimiento también, que en base a los artículos 309 y 312 de la Ley de Asentamientos Humanos, Ordenamiento Territorial y Desarrollo Urbano del estado de Tabasco esta Dirección de Obras, Ordenamiento Territorial y Servicios Municipales, se reserva el derecho de cancelar la presente autorización en caso de incumplimiento de los términos en que se expide, haciéndose acreedor el infractor a las sanciones establecidas en los artículos antes mencionados del referido ordenamiento legal.

Esta autorización se expide sobre datos proporcionados por el promovente y bajo su estricta responsabilidad y no prejuzga sobre derecho de propiedad, cualquier error imputable a la información presentada por los promoventes, el cual requiera ser corregido o modificado, pagará los derechos correspondientes como si fuese un trámite nuevo.



H. AYUNTAMIENTO CONSTITUCIONAL
DE CENTRO 2024-2027

CENTRO
HONESTIDAD Y RESULTADOS
2024-2027

"2025, Año de la Mujer Indígena".

DIRECCIÓN DE OBRAS, ORDENAMIENTO TERRITORIAL Y SERVICIOS MUNICIPALES.

Villahermosa, Tabasco, a 25 de julio del 2025

No. OFICIO: DOOTSM/SRYGU/4492/2025

Asunto: Régimen de Propiedad en Condominio Vertical

Esta autoridad considera que la presentación de documentos entregados por el solicitante ante la Ventanilla Única para la obtención de la presente autorización de **Régimen de Propiedad en Condominio Vertical**, son producto de la buena fe, y que en los mismos no existe dolo, ni coacción, por lo que su contenido y veracidad son responsabilidad única del promovente y/o representante; en esa tesitura, este trámite por sí mismo no convalida la posesión y/o propiedad alguna, de conformidad con lo señalado en los artículos 858 y 951 del Código Civil del Estado de Tabasco, en caso de haber falsedad en la información presentada, se le dará vista a la autoridad correspondiente, para que se proceda conforme a derecho.

Sin otro particular, aprovecho la ocasión, para enviarle un cordial saludo.

Autorizó



Arq. Narciso Alberto Pérez Nuila.
Director.



Elaboró


Arq. Amstrong de la Cruz Correa
Jefe del Departamento de Usos, Destinos de Suelo y Fraccionamientos

Revisó


Arq. Oscar de Jesús Vázquez Mosqueda
Subdirector de Regulación y Gestión Urbana

Ccp. Lic. Javier López Cruz - Director General del Registro Público de la Propiedad y del Comercio. - Presente.
C.P. Ana Ruth Padrón de los Santos. - Subdirectora de Catastro Municipal. - Presente.
Archivo/minutano
A^NAPN/A^OJVM/A^ADC



H. AYUNTAMIENTO CONSTITUCIONAL
DE CENTRO 2024-2027

CENTRO
HONESTIDAD Y RESULTADOS
2024-2027

"2025: Año de la Mujer Indígena".

Villahermosa, Tabasco, 13 de agosto de 2025
DIRECCIÓN DE OBRAS, ORDENAMIENTO TERRITORIAL Y SERVICIOS MUNICIPALES

No. Oficio: DOOTSM/UACyT/5016/2025

ASUNTO: Entrega de versión pública, carátula o colofón y publicación en el portal de transparencia.

Lic. Beatriz Adriana Roja Ysquierdo
Coordinadora de Transparencia y Acceso a la Información Pública
Presente

En atención al oficio No. COTAIP/0234/2025 de fecha 26 de febrero del año 2025, le envío versión pública y carátula o colofón de **"34 Autorizaciones de Licencias de Anuncios; 6 Autorizaciones de Fusiones de Predios; 40 Autorizaciones de Licencias de Construcción; 19 Autorizaciones de Permisos de Construcción; 2 Autorizaciones de Permisos de Remodelación; 6 Autorizaciones de Régimen de Propiedad en Condominios; 31 Autorizaciones de Subdivisiones de Predios y 9 Autorizaciones Varias"**, correspondientes al Tercer Trimestre 2025, los cuales fueron aprobados por el Comité de Transparencia en el Acta de Sesión Extraordinaria Número **CT/020/2025**, de fecha 21 de febrero de 2025, para su publicación en el portal de transparencia.


Hago propicia la ocasión para enviarle un cordial saludo.

Atentamente


Arq. Narciso Alberto Pérez Nula
Director




C. Zoila de Dios Segura
Elaboró


Lic. Jonathan Ortiz Castillo
Revisó

C.c.p.- **Mtra. Yolanda del Carmen Osuna Huerta**.- Presidenta Municipal de Centro.- Para su conocimiento.

C.c.p.- **M.D. Gonzalo Hernán Ballinas Celorio**.- Presidente del Comité de Transparencia y Director de Asuntos Jurídicos del Ayuntamiento de Centro, Tabasco.- Para su conocimiento.

C.c.p.- **Archivo**



H. AYUNTAMIENTO CONSTITUCIONAL
DE CENTRO 2024-2027

CENTRO

HONESTIDAD Y RESULTADOS
2024-2027

"2025: Año de la Mujer Indígena".

Villahermosa, Tabasco, 13 de agosto de 2025

DIRECCIÓN DE OBRAS, ORDENAMIENTO TERRITORIAL Y SERVICIOS MUNICIPALES

Acta de Sesión Extraordinaria: CT/020/2025

Respecto a la versión pública de **"34 Autorizaciones de Licencias de Anuncios; 6 Autorizaciones de Fusiones de Predios; 40 Autorizaciones de Licencias de Construcción; 19 Autorizaciones de Permisos de Construcción; 2 Autorizaciones de Permisos de Remodelación; 6 Autorizaciones de Régimen de Propiedad en Condominios; 31 Autorizaciones de Subdivisiones de Predios y 9 Autorizaciones Varias"**, correspondientes al Tercer Trimestre 2025 y tomando en cuenta los artículos Sexagésimo Segundo y Sexagésimo Tercero de los Lineamientos Generales en Materia de Clasificación y Desclasificación de la información, así como para la Elaboración de Versiones Públicas, en los que señala que la elaboración y clasificación en versión pública, deberá contener una leyenda ya sea en carátula o colofón señalando los datos siguiente:

- I. **Nombre del área del cual es titular quien clasifica:**
Dirección de Obras, Ordenamiento Territorial y Servicios Municipales.
- II. **La identificación del documento del que se elabora la versión pública:**
"34 Autorizaciones de Licencias de Anuncios; 6 Autorizaciones de Fusiones de Predios; 40 Autorizaciones de Licencias de Construcción; 19 Autorizaciones de Permisos de Construcción; 2 Autorizaciones de Permisos de Remodelación; 6 Autorizaciones de Régimen de Propiedad en Condominios; 31 Autorizaciones de Subdivisiones de Predios y 9 Autorizaciones Varias".
- III. **Las partes o sesiones clasificadas, así como las páginas que las conforman:**

34.- Autorizaciones de Licencias de Anuncios

Documento el cual, contiene los siguientes datos susceptibles de ser clasificados como confidenciales, personales y/o patrimoniales.

Oficio de autorización

- **Nombre:** En las **Resoluciones RRA 1774/18, RRA 1780/18 y RRA 11496/20**, emitidas por el INAI señalo que el **nombre** es uno de los atributos de la personalidad y la manifestación principal del derecho subjetivo a la identidad, toda vez que no se refiere a servidores públicos; en virtud de que hace a una persona física identificada e identificable, y que dar publicidad al mismo vulneraría su ámbito de privacidad. Por lo anterior, es conveniente señalar que el nombre de una persona física es un dato personal, por lo que debe considerarse como un dato confidencial, en término de los artículos 113 fracción I de la Ley Federal de Transparencia y Acceso a la Información Pública.
- **Ubicación y/o domicilio del predio:** En las **Resoluciones RRA 1774/18, RRA 1780/18 y RRA 5279/19** el INAI señalo que el **domicilio** de particulares, al ser el lugar en donde reside habitualmente una persona física, constituye un dato personal y, por ende, confidencial, ya que su difusión podría afectar la esfera privada de la misma. Por lo tanto, el domicilio de particulares se considera confidencial, y solo podrá otorgarse mediante el consentimiento expreso de su titular, en virtud de tratarse de datos personales que reflejan cuestiones de la vida privada de las personas, en termino de los artículos 113 fracción I de la Ley Federal de Transparencia y Acceso a la Información Pública.
- **Número de operación o recibo:** Es el número, creado por la Dirección de Finanzas de este H. Ayuntamiento, que le permite al solicitante de esta autorización, realizar movimientos como altas, bajas y prolongar dicho permiso, por lo que resulta importante, proteger dicho dato confidencial, en virtud de que su divulgación podría causar un daño a la persona moral o física que solicita la creación de dicho número de recibo, por lo que estos son datos personales que deben protegerse con fundamento en el artículo 116 primer párrafo de la Ley General de Transparencia y Acceso a la Información Pública del Estado de Tabasco.



H. AYUNTAMIENTO CONSTITUCIONAL
DE CENTRO 2024-2027

CENTRO

HONESTIDAD Y RESULTADOS
2024-2027

"2025: Año de la Mujer Indígena".

Villahermosa, Tabasco, 13 de agosto de 2025

DIRECCIÓN DE OBRAS, ORDENAMIENTO TERRITORIAL Y SERVICIOS MUNICIPALES

Acta de Sesión Extraordinaria: CT/020/2025

Respecto a la versión pública de **"34 Autorizaciones de Licencias de Anuncios; 6 Autorizaciones de Fusiones de Predios; 40 Autorizaciones de Licencias de Construcción; 20 Autorizaciones de Permisos de Construcción; 2 Autorizaciones de Permisos de Remodelación; 6 Autorizaciones de Régimen de Propiedad en Condominios; 31 Autorizaciones de Subdivisiones de Predios y 9 Autorizaciones Varias"**, correspondientes al Tercer Trimestre 2025 y tomando en cuenta los artículos Sexagésimo Segundo y Sexagésimo Tercero de los Lineamientos Generales en Materia de Clasificación y Desclasificación de la información, así como para la Elaboración de Versiones Públicas, en los que señala que la elaboración y clasificación en versión pública, deberá contener una leyenda ya sea en carátula o colofón señalando los datos siguiente:

- I. **Nombre del área del cual es titular quien clasifica:**
Dirección de Obras, Ordenamiento Territorial y Servicios Municipales.
- II. **La identificación del documento del que se elabora la versión pública:**
"34 Autorizaciones de Licencias de Anuncios; 6 Autorizaciones de Fusiones de Predios; 40 Autorizaciones de Licencias de Construcción; 20 Autorizaciones de Permisos de Construcción; 2 Autorizaciones de Permisos de Remodelación; 6 Autorizaciones de Régimen de Propiedad en Condominios; 31 Autorizaciones de Subdivisiones de Predios y 9 Autorizaciones Varias".
- III. **Las partes o sesiones clasificadas, así como las páginas que las conforman:**

34.- Autorizaciones de Licencias de Anuncios

Documento el cual, contiene los siguientes datos susceptibles de ser clasificados como confidenciales, personales y/o patrimoniales.

Oficio de autorización

- **Nombre:** En las **Resoluciones RRA 1774/18, RRA 1780/18 y RRA 11496/20**, emitidas por el INAI señalo que el **nombre** es uno de los atributos de la personalidad y la manifestación principal del derecho subjetivo a la identidad, toda vez que no se refiere a servidores públicos; en virtud de que hace a una persona física identificada e identificable, y que dar publicidad al mismo vulneraría su ámbito de privacidad. Por lo anterior, es conveniente señalar que el nombre de una persona física es un dato personal, por lo que debe considerarse como un dato confidencial, en término de los artículos 113 fracción I de la Ley Federal de Transparencia y Acceso a la Información Pública.
- **Ubicación y/o domicilio del predio:** En las **Resoluciones RRA 1774/18, RRA 1780/18 y RRA 5279/19** el INAI señalo que el **domicilio** de particulares, al ser el lugar en donde reside habitualmente una persona física, constituye un dato personal y, por ende, confidencial, ya que su difusión podría afectar la esfera privada de la misma. Por lo tanto, el domicilio de particulares se considera confidencial, y solo podrá otorgarse mediante el consentimiento expreso de su titular, en virtud de tratarse de datos personales que reflejan cuestiones de la vida privada de las personas, en termino de los artículos 113 fracción I de la Ley Federal de Transparencia y Acceso a la Información Pública.
- **Número de operación o recibo:** Es el número, creado por la Dirección de Finanzas de este H. Ayuntamiento, que le permite al solicitante de esta autorización, realizar movimientos como altas, bajas y prolongar dicho permiso, por lo que resulta importante, proteger dicho dato confidencial, en virtud de que su divulgación podría causar un daño a la persona moral o física que solicita la creación de dicho número de recibo, por lo que estos son datos personales que deben protegerse con fundamento en el artículo 116 primer párrafo de la Ley General de Transparencia y Acceso a la Información Pública del Estado de Tabasco.



H. AYUNTAMIENTO CONSTITUCIONAL
DE CENTRO 2024-2027

CENTRO

HONESTIDAD Y RESULTADOS
2024-2027

"2025: Año de la Mujer Indígena".

Páginas que la conforman:
68 (anverso)

6.- Autorizaciones de Fusiones de Predio

Documento el cual, contiene los siguientes datos susceptibles de ser clasificados como confidenciales, personales y/o patrimoniales.

Oficio de autorización

- **Nombre del propietario:** En las **Resoluciones RRA 1774/18, RRA 1780/18 y RRA 11496/20**, emitidas por el INAI señalo que el **nombre** es uno de los atributos de la personalidad y la manifestación principal del derecho subjetivo a la identidad, toda vez que no se refiere a servidores públicos; en virtud de que hace a una persona física identificada e identificable, y que dar publicidad al mismo vulneraría su ámbito de privacidad. Por lo anterior, es conveniente señalar que el nombre de una persona física es un dato personal, por lo que debe considerarse como un dato confidencial, en término de los artículos 113 fracción I de la Ley Federal de Transparencia y Acceso a la Información Pública.
- **Ubicación y/o domicilio del predio:** En las **Resoluciones RRA 1774/18, RRA 1780/18 y RRA 5279/19** el INAI señalo que el **domicilio** de particulares, al ser el lugar en donde reside habitualmente una persona física, constituye un dato personal y, por ende, confidencial, ya que su difusión podría afectar la esfera privada de la misma. Por lo tanto, el domicilio de particulares se considera confidencial, y solo podrá otorgarse mediante el consentimiento expreso de su titular, en virtud de tratarse de datos personales que reflejan cuestiones de la vida privada de las personas, en termino de los artículos 113 fracción I de la Ley Federal de Transparencia y Acceso a la Información Pública.
- **Superficie del predio:** En la resolución 760/15 emitidas por el INAI, señaló que proporcionar las medidas y colindancias de la parcela, daría cuenta de las características de un bien inmueble que se encuentra dentro de la esfera patrimonial de una persona física o moral. Derivado de lo anterior, se advierte que esta información, constituye información relacionada con su patrimonio de una persona moral o física y únicamente incumbe a su titular o personas autorizadas para el acceso o consulta de la misma; se estima procedente la clasificación de este dato como confidencial.
- **Colindancias:** En la resolución 760/15 emitidas por el INAI, señaló que proporcionar las medidas y colindancias de la parcela, daría cuenta de las características de un bien inmueble que se encuentra dentro de la esfera patrimonial de una persona física o moral. Derivado de lo anterior, se advierte que esta información, constituye información relacionada con su patrimonio de una persona moral o física y únicamente incumbe a su titular o personas autorizadas para el acceso o consulta de la misma; se estima procedente la clasificación de este dato como confidencial.
- **Número de Cuenta Predial:** Proporcionar el número de cuenta catastral, o información de un predio, daría cuenta de un bien inmueble que se encuentra dentro de la esfera patrimonial de una persona, lo que constituye información relacionada con su patrimonio y únicamente incumbe a su titular o personas autorizadas para el acceso o consulta de la misma, por lo que este Comité de Transparencia estima procedente su clasificación como confidencial y por actualizar el supuesto previsto en los artículos 116 primer párrafo de la Ley General de Transparencia y Acceso a la Información Pública y 124 primer párrafo de la Ley General de Transparencia y Acceso a la Información Pública del Estado de Tabasco.
- **Número de operación o recibo:** Es el número, creado por la Dirección de Finanzas de este H. Ayuntamiento, que le permite al solicitante de esta autorización, realizar movimientos como altas, bajas y prolongar dicho permiso, por lo que resulta importante, proteger dicho dato confidencial, en virtud de que su divulgación podría causar un daño a la persona moral o física que solicita la creación de dicho número de recibo, por lo que estos son datos



H. AYUNTAMIENTO CONSTITUCIONAL
DE CENTRO 2024-2027

CENTRO

HONESTIDAD Y RESULTADOS
2024-2027

"2025: Año de la Mujer Indígena".

personales que deben protegerse con fundamento en el artículo 116 primer párrafo de la Ley General de Transparencia y Acceso a la Información Pública del Estado de Tabasco.

Páginas que la conforman:
13 (anverso)

40.- Autorizaciones de Licencias de Construcción

Documento el cual, contiene los siguientes datos susceptibles de ser clasificados como confidenciales, personales y/o patrimoniales

Oficio de autorización

- **Nombre del propietario:** En las **Resoluciones RRA 1774/18, RRA 1780/18 y RRA 11496/20**, emitidas por el INAI señalo que el **nombre** es uno de los atributos de la personalidad y la manifestación principal del derecho subjetivo a la identidad, toda vez que no se refiere a servidores públicos; en virtud de que hace a una persona física identificada e identificable, y que dar publicidad al mismo vulneraría su ámbito de privacidad. Por lo anterior, es conveniente señalar que el nombre de una persona física es un dato personal, por lo que debe considerarse como un dato confidencial, en término de los artículos 113 fracción I de la Ley Federal de Transparencia y Acceso a la Información Pública.
- **Ubicación y/o domicilio del predio:** En las **Resoluciones RRA 1774/18, RRA 1780/18 y RRA 5279/19** el INAI señalo que el **domicilio** de particulares, al ser el lugar en donde reside habitualmente una persona física, constituye un dato personal y, por ende, confidencial, ya que su difusión podría afectar la esfera privada de la misma. Por lo tanto, el domicilio de particulares se considera confidencial, y solo podrá otorgarse mediante el consentimiento expreso de su titular, en virtud de tratarse de datos personales que reflejan cuestiones de la vida privada de las personas, en termino de los artículos 113 fracción I de la Ley Federal de Transparencia y Acceso a la Información Pública.
- **Superficie del predio:** En la resolución 760/15 emitidas por el INAI, señaló que proporcionar las medidas y colindancias de la parcela, daría cuenta de las características de un bien inmueble que se encuentra dentro de la esfera patrimonial de una persona física o moral. Derivado de lo anterior, se advierte que esta información, constituye información relacionada con su patrimonio de una persona moral o física y únicamente incumbe a su titular o personas autorizadas para el acceso o consulta de la misma; se estima procedente la clasificación de este dato como confidencial.

Hoja de Solicitud

- **Nombre del solicitante:** En las **Resoluciones RRA 1774/18, RRA 1780/18 y RRA 11496/20**, emitidas por el INAI señalo que el **nombre** es uno de los atributos de la personalidad y la manifestación principal del derecho subjetivo a la identidad, toda vez que no se refiere a servidores públicos; en virtud de que hace a una persona física identificada e identificable, y que dar publicidad al mismo vulneraría su ámbito de privacidad. Por lo anterior, es conveniente señalar que el nombre de una persona física es un dato personal, por lo que debe considerarse como un dato confidencial, en término de los artículos 113 fracción I de la Ley Federal de Transparencia y Acceso a la Información Pública.
- **Domicilio del solicitante (Únicamente persona física):** En las **Resoluciones RRA 1774/18, RRA 1780/18 y RRA 5279/19** el INAI señalo que el **domicilio** de particulares, al ser el lugar en donde reside habitualmente una persona física, constituye un dato personal y, por ende, confidencial, ya que su difusión podría afectar la esfera privada de la misma. Por lo tanto, el domicilio de particulares se considera confidencial, y solo podrá otorgarse mediante el consentimiento expreso de su titular, en virtud de tratarse de datos personales que reflejan



H. AYUNTAMIENTO CONSTITUCIONAL
DE CENTRO 2024-2027

CENTRO

HONESTIDAD Y RESULTADOS
2024-2027

"2025: Año de la Mujer Indígena".

cuestiones de la vida privada de las personas, en termino de los artículos 113 fracción I de la Ley Federal de Transparencia y Acceso a la Información Pública.

- **Firma:** En las **Resoluciones RRA 1774/18, RRA 1780/18 y RRA 5279/19** el INAI señalo que la **firma** es un conjunto de rasgos propios de su titular, un atributo de la personalidad de los individuos y buscar que la misma no pueda ser reproducida por otra persona. La firma identifica o hace identificable a su titular, aunado a que esta es utilizada como una prueba del consentimiento y aprobación de una persona, motivo por el cual debe ser resguardada. En este sentido, se considera que la firma es un dato personal confidencial en termino de la fracción I del numeral 113 de la Ley de Transparencia y Acceso a la Información Pública.
- **R.F.C. (únicamente de persona física):** El INAI emitió el criterio 19/17, el cual establece que el Registro Federal de Contribuyentes (RFC) personas físicas es una clave de carácter fiscal, única e irrepetible, que permite identificar al titular, su edad y fecha de nacimiento, por lo que es un dato personal de carácter confidencial.
- **Número de celular y/o particular (no institucional/empresarial):** En las **Resoluciones RRA 1774/18, RRA 1780/18 y RRA 09673/20**, El INAI señaló Por lo que corresponde al número telefónico, este es asignado a un teléfono particular y/o celular, y permite localizar a una persona física o moral identificada o identificable, por lo que se considera un dato personal y, consecuentemente, de carácter confidencial, ya que solo podrá otorgarse mediante el consentimiento expreso de su titular; por ello, se estima procedente considerarlo como confidencial. Lo anterior de conformidad con lo dispuesto en el artículo 113 fracción I y II de la Ley Federal de Transparencia y Acceso a la Información Pública.
- **Nombre del propietario:** En las **Resoluciones RRA 1774/18, RRA 1780/18 y RRA 11496/20**, emitidas por el INAI señalo que el **nombre** es uno de los atributos de la personalidad y la manifestación principal del derecho subjetivo a la identidad, toda vez que no se refiere a servidores públicos; en virtud de que hace a una persona física identificada e identificable, y que dar publicidad al mismo vulneraría su ámbito de privacidad. Por lo anterior, es conveniente señalar que el nombre de una persona física es un dato personal, por lo que debe considerarse como un dato confidencial, en término de los artículos 113 fracción I de la Ley Federal de Transparencia y Acceso a la Información Pública.
- **Ubicación del predio:** En las **Resoluciones RRA 1774/18, RRA 1780/18 y RRA 5279/19** el INAI señalo que el **domicilio** de particulares, al ser el lugar en donde reside habitualmente una persona física, constituye un dato personal y, por ende, confidencial, ya que su difusión podría afectar la esfera privada de la misma. Por lo tanto, el domicilio de particulares se considera confidencial, y solo podrá otorgarse mediante el consentimiento expreso de su titular, en virtud de tratarse de datos personales que reflejan cuestiones de la vida privada de las personas, en termino de los artículos 113 fracción I de la Ley Federal de Transparencia y Acceso a la Información Pública.
- **Número de Cuenta Predial:** Proporcionar el número de cuenta catastral, o información de un predio, daría cuenta de un bien inmueble que se encuentra dentro de la esfera patrimonial de una persona, lo que constituye información relacionada con su patrimonio y únicamente incumbe a su titular o personas autorizadas para el acceso o consulta de la misma, por lo que este Comité de Transparencia estima procedente su clasificación como confidencial y por actualizar el supuesto previsto en los artículos 116 primer párrafo de la Ley General de Transparencia y Acceso a la Información Pública y 124 primer párrafo de la Ley General de Transparencia y Acceso a la Información Pública del Estado de Tabasco.
- **Número de operación o recibo:** Es el número, creado por la Dirección de Finanzas de este H. Ayuntamiento, que le permite al solicitante de esta autorización, realizar movimientos como altas, bajas y prolongar dicho permiso, por lo que resulta importante, proteger dicho dato confidencial, en virtud de que su divulgación podría causar un daño a la persona moral o física que solicita la creación de dicho número de recibo, por lo que estos son datos



H. AYUNTAMIENTO CONSTITUCIONAL
DE CENTRO 2024-2027

CENTRO

HONESTIDAD Y RESULTADOS
2024-2027

"2025: Año de la Mujer Indígena".

personales que deben protegerse con fundamento en el artículo 116 primer párrafo de la Ley General de Transparencia y Acceso a la Información Pública del Estado de Tabasco.

Páginas que la conforman:
80 (anverso)

19.- Autorización de Permiso de Construcción

Documento el cual, contiene los siguientes datos susceptibles de ser clasificados como confidenciales, personales y/o patrimoniales.

Oficio de autorización

- **Nombre del propietario y/o solicitante:** En las **Resoluciones RRA 1774/18, RRA 1780/18 y RRA 11496/20**, emitidas por el INAI señalo que el **nombre** es uno de los atributos de la personalidad y la manifestación principal del derecho subjetivo a la identidad, toda vez que no se refiere a servidores públicos; en virtud de que hace a una persona física identificada e identificable, y que dar publicidad al mismo vulneraría su ámbito de privacidad. Por lo anterior, es conveniente señalar que el nombre de una persona física es un dato personal, por lo que debe considerarse como un dato confidencial, en término de los artículos 113 fracción I de la Ley Federal de Transparencia y Acceso a la Información Pública.
- **Ubicación y/o domicilio del predio:** En las **Resoluciones RRA 1774/18, RRA 1780/18 y RRA 5279/19** el INAI señalo que el **domicilio** de particulares, al ser el lugar en donde reside habitualmente una persona física, constituye un dato personal y, por ende, confidencial, ya que su difusión podría afectar la esfera privada de la misma. Por lo tanto, el domicilio de particulares se considera confidencial, y solo podrá otorgarse mediante el consentimiento expreso de su titular, en virtud de tratarse de datos personales que reflejan cuestiones de la vida privada de las personas, en termino de los artículos 113 fracción I de la Ley Federal de Transparencia y Acceso a la Información Pública.
- **Superficie del predio:** En la resolución 760/15 emitidas por el INAI, señaló que proporcionar las medidas y colindancias de la parcela, daría cuenta de las características de un bien inmueble que se encuentra dentro de la esfera patrimonial de una persona física o moral. Derivado de lo anterior, se advierte que esta información, constituye información relacionada con su patrimonio de una persona moral o física y únicamente incumbe a su titular o personas autorizadas para el acceso o consulta de la misma; se estima procedente la clasificación de este dato como confidencial.
- **Número de Cuenta Predial:** Proporcionar el número de cuenta catastral, o información de un predio, daría cuenta de un bien inmueble que se encuentra dentro de la esfera patrimonial de una persona, lo que constituye información relacionada con su patrimonio y únicamente incumbe a su titular o personas autorizadas para el acceso o consulta de la misma, por lo que este Comité de Transparencia estima procedente su clasificación como confidencial y por actualizar el supuesto previsto en los artículos 116 primer párrafo de la Ley General de Transparencia y Acceso a la Información Pública y 124 primer párrafo de la Ley General de Transparencia y Acceso a la Información Pública del Estado de Tabasco.
- **Número de operación o recibo:** Es el número, creado por la Dirección de Finanzas de este H. Ayuntamiento, que le permite al solicitante de esta autorización, realizar movimientos como altas, bajas y prolongar dicho permiso, por lo que resulta importante, proteger dicho dato confidencial, en virtud de que su divulgación podría causar un daño a la persona moral o física que solicita la creación de dicho número de recibo, por lo que estos son datos personales que deben protegerse con fundamento en el artículo 116 primer párrafo de la Ley General de Transparencia y Acceso a la Información Pública del Estado de Tabasco.



H. AYUNTAMIENTO CONSTITUCIONAL
DE CENTRO 2024-2027

CENTRO

HONESTIDAD Y RESULTADOS
2024-2027

"2025: Año de la Mujer Indígena".

- **Número de contrato de agua:** Los datos inherentes al medidor y consumo de agua contenidos en el recibo del agua, relativos al número que identifica al usuario de la toma de agua, permiten identificar tipo de usuario de la cuenta, así como a su nombre y domicilio, así como metros cúbicos de consumo y tarifa o monto que cubre al bimestre o anualmente por el servicio, identificando hábitos de consumo, por lo que estos son datos personales que deben protegerse con fundamento en el artículo 116 primer párrafo de la Ley General de Transparencia y Acceso a la Información Pública y 124 primer párrafo de la Ley General de Transparencia y Acceso a la Información Pública del Estado de Tabasco.

Páginas que la conforman:
22 (anverso)

2.- Autorización de Permisos de Remodelación

Documento el cual, contiene los siguientes datos susceptibles de ser clasificados como confidenciales, personales y/o patrimoniales.

Oficio de autorización

- **Nombre del (os) propietario (os) (as) y/o solicitante:** En las Resoluciones RRA 1774/18, RRA 1780/18 y RRA 11496/20, emitidas por el INAI señalo que el **nombre** es uno de los atributos de la personalidad y la manifestación principal del derecho subjetivo a la identidad, toda vez que no se refiere a servidores públicos; en virtud de que hace a una persona física identificada e identificable, y que dar publicidad al mismo vulneraría su ámbito de privacidad. Por lo anterior, es conveniente señalar que el nombre de una persona física es un dato personal, por lo que debe considerarse como un dato confidencial, en término de los artículos 113 fracción I de la Ley Federal de Transparencia y Acceso a la Información Pública.
- **Ubicación y/o domicilio del predio:** En las Resoluciones RRA 1774/18, RRA 1780/18 y RRA 5279/19 el INAI señalo que el **domicilio** de particulares, al ser el lugar en donde reside habitualmente una persona física, constituye un dato personal y, por ende, confidencial, ya que su difusión podría afectar la esfera privada de la misma. Por lo tanto, el domicilio de particulares se considera confidencial, y solo podrá otorgarse mediante el consentimiento expreso de su titular, en virtud de tratarse de datos personales que reflejan cuestiones de la vida privada de las personas, en termino de los artículos 113 fracción I de la Ley Federal de Transparencia y Acceso a la Información Pública.
- **Superficie del predio:** En la resolución 760/15 emitidas por el INAI, señaló que proporcionar las medidas y colindancias de la parcela, daría cuenta de las características de un bien inmueble que se encuentra dentro de la esfera patrimonial de una persona física o moral. Derivado de lo anterior, se advierte que esta información, constituye información relacionada con su patrimonio de una persona moral o física y únicamente incumbe a su titular o personas autorizadas para el acceso o consulta de la misma; se estima procedente la clasificación de este dato como confidencial.
- **Número de operación o recibo:** Es el número, creado por la Dirección de Finanzas de este H. Ayuntamiento, que le permite al solicitante de esta autorización, realizar movimientos como altas, bajas y prolongar dicho permiso, por lo que resulta importante, proteger dicho dato confidencial, en virtud de que su divulgación podría causar un daño a la persona moral o física que solicita la creación de dicho número de recibo, por lo que estos son datos personales que deben protegerse con fundamento en el artículo 116 primer párrafo de la Ley General de Transparencia y Acceso a la Información Pública del Estado de Tabasco.

Páginas que la conforman:
4 (anverso)



H. AYUNTAMIENTO CONSTITUCIONAL
DE CENTRO 2024-2027

CENTRO

HONESTIDAD Y RESULTADOS
2024-2027

"2025: Año de la Mujer Indígena".

6.- Autorización de Régimen de propiedad en Condominios

Documento el cual, contiene los siguientes datos susceptibles de ser clasificados como confidenciales, personales y/o patrimoniales.

Oficio de autorización

- **Nombre del (os) propietario (os) (as) y/o solicitante:** En las **Resoluciones RRA 1774/18, RRA 1780/18 y RRA 11496/20**, emitidas por el INAI señalo que el **nombre** es uno de los atributos de la personalidad y la manifestación principal del derecho subjetivo a la identidad, toda vez que no se refiere a servidores públicos; en virtud de que hace a una persona física identificada e identificable, y que dar publicidad al mismo vulneraría su ámbito de privacidad. Por lo anterior, es conveniente señalar que el nombre de una persona física es un dato personal, por lo que debe considerarse como un dato confidencial, en término de los artículos 113 fracción I de la Ley Federal de Transparencia y Acceso a la Información Pública.
- **Ubicación y/o domicilio del predio:** En las **Resoluciones RRA 1774/18, RRA 1780/18 y RRA 5279/19** el INAI señalo que el **domicilio** de particulares, al ser el lugar en donde reside habitualmente una persona física, constituye un dato personal y, por ende, confidencial, ya que su difusión podría afectar la esfera privada de la misma. Por lo tanto, el domicilio de particulares se considera confidencial, y solo podrá otorgarse mediante el consentimiento expreso de su titular, en virtud de tratarse de datos personales que reflejan cuestiones de la vida privada de las personas, en termino de los artículos 113 fracción I de la Ley Federal de Transparencia y Acceso a la Información Pública.
- **Superficie del predio:** En la resolución 760/15 emitidas por el INAI, señaló que proporcionar las medidas y colindancias de la parcela, daría cuenta de las características de un bien inmueble que se encuentra dentro de la esfera patrimonial de una persona física o moral. Derivado de lo anterior, se advierte que esta información, constituye información relacionada con su patrimonio de una persona moral o física y únicamente incumbe a su titular o personas autorizadas para el acceso o consulta de la misma; se estima procedente la clasificación de este dato como confidencial.
- **Colindancias:** En la resolución 760/15 emitidas por el INAI, señaló que proporcionar las medidas y colindancias de la parcela, daría cuenta de las características de un bien inmueble que se encuentra dentro de la esfera patrimonial de una persona física o moral. Derivado de lo anterior, se advierte que esta información, constituye información relacionada con su patrimonio de una persona moral o física y únicamente incumbe a su titular o personas autorizadas para el acceso o consulta de la misma; se estima procedente la clasificación de este dato como confidencial.
- **Número de operación o recibo:** Es el número, creado por la Dirección de Finanzas de este H. Ayuntamiento, que le permite al solicitante de esta autorización, realizar movimientos como altas, bajas y prolongar dicho permiso, por lo que resulta importante, proteger dicho dato confidencial, en virtud de que su divulgación podría causar un daño a la persona moral o física que solicita la creación de dicho número de recibo, por lo que estos son datos personales que deben protegerse con fundamento en el artículo 116 primer párrafo de la Ley General de Transparencia y Acceso a la Información Pública del Estado de Tabasco.
- **Número de Cuenta Predial:** Proporcionar el número de cuenta catastral, o información de un predio, daría cuenta de un bien inmueble que se encuentra dentro de la esfera patrimonial de una persona, lo que constituye información relacionada con su patrimonio y únicamente incumbe a su titular o personas autorizadas para el



H. AYUNTAMIENTO CONSTITUCIONAL
DE CENTRO 2024-2027

CENTRO

HONESTIDAD Y RESULTADOS
2024-2027

"2025: Año de la Mujer Indígena".

acceso o consulta de la misma, por lo que este Comité de Transparencia estima procedente su clasificación como confidencial y por actualizar el supuesto previsto en los artículos 116 primer párrafo de la Ley General de Transparencia y Acceso a la Información Pública y 124 primer párrafo de la Ley General de Transparencia y Acceso a la Información Pública del Estado de Tabasco.

- **Datos de Credencial INE/IFE:** En la resolución 1024/16, el INAI determinó que la credencial para votar contiene diversa información que, en su conjunto, configura el concepto de dato personal previsto en la Ley Federal de Transparencia y Acceso a la Información Pública, al estar referida a personas físicas identificadas, tales como: nombre, firma, sexo, edad, fotografía, huella dactilar, clave de elector, número de OCR, localidad, municipio, estado, sección, año de registro, año de emisión, votación, fecha de vigencia, fecha de nacimiento, CURP, clave alfanumérica, QR los espacios necesarios para marcar el año y elección. En este sentido, se estima procedente la clasificación de los datos contenidos en la credencial para votar referidos por parte del sujeto obligado.

Páginas que la conforman:
48 (anverso)

31.- Autorizaciones de Subdivisión de predios

Documento el cual, contiene los siguientes datos susceptibles de ser clasificados como confidenciales, personales y/o patrimoniales.

Oficio de autorización

- **Nombre del propietario:** En las **Resoluciones RRA 1774/18, RRA 1780/18 y RRA 11496/20**, emitidas por el INAI señalo que el **nombre** es uno de los atributos de la personalidad y la manifestación principal del derecho subjetivo a la identidad, toda vez que no se refiere a servidores públicos; en virtud de que hace a una persona física identificada e identificable, y que dar publicidad al mismo vulneraría su ámbito de privacidad. Por lo anterior, es conveniente señalar que el nombre de una persona física es un dato personal, por lo que debe considerarse como un dato confidencial, en término de los artículos 113 fracción I de la Ley Federal de Transparencia y Acceso a la Información Pública.
- **Ubicación y/o domicilio del predio:** En las **Resoluciones RRA 1774/18, RRA 1780/18 y RRA 5279/19** el INAI señalo que el **domicilio** de particulares, al ser el lugar en donde reside habitualmente una persona física, constituye un dato personal y, por ende, confidencial, ya que su difusión podría afectar la esfera privada de la misma. Por lo tanto, el domicilio de particulares se considera confidencial, y solo podrá otorgarse mediante el consentimiento expreso de su titular, en virtud de tratarse de datos personales que reflejan cuestiones de la vida privada de las personas, en termino de los artículos 113 fracción I de la Ley Federal de Transparencia y Acceso a la Información Pública.
- **Superficie del predio:** En la resolución 760/15 emitidas por el INAI, señaló que proporcionar las medidas y colindancias de la parcela, daría cuenta de las características de un bien inmueble que se encuentra dentro de la esfera patrimonial de una persona física o moral. Derivado de lo anterior, se advierte que esta información, constituye información relacionada con su patrimonio de una persona moral o física y únicamente incumbe a su titular o personas autorizadas para el acceso o consulta de la misma; se estima procedente la clasificación de este dato como confidencial.
- **Colindancias:** En la resolución 760/15 emitidas por el INAI, señaló que proporcionar las medidas y colindancias de la parcela, daría cuenta de las características de un bien inmueble que se encuentra dentro de la esfera



patrimonial de una persona física o moral. Derivado de lo anterior, se advierte que esta información, constituye información relacionada con su patrimonio de una persona moral o física y únicamente incumbe a su titular o personas autorizadas para el acceso o consulta de la misma; se estima procedente la clasificación de este dato como confidencial.

- **Número de operación o recibo:** Es el número, creado por la Dirección de Finanzas de este H. Ayuntamiento, que le permite al solicitante de esta autorización, realizar movimientos como altas, bajas y prolongar dicho permiso, por lo que resulta importante, proteger dicho dato confidencial, en virtud de que su divulgación podría causar un daño a la persona moral o física que solicita la creación de dicho número de recibo, por lo que estos son datos personales que deben protegerse con fundamento en el artículo 116 primer párrafo de la Ley General de Transparencia y Acceso a la Información Pública del Estado de Tabasco.
- **Número de Cuenta Predial:** Proporcionar el número de cuenta catastral, o información de un predio, daría cuenta de un bien inmueble que se encuentra dentro de la esfera patrimonial de una persona, lo que constituye información relacionada con su patrimonio y únicamente incumbe a su titular o personas autorizadas para el acceso o consulta de la misma, por lo que este Comité de Transparencia estima procedente su clasificación como confidencial y por actualizar el supuesto previsto en los artículos 116 primer párrafo de la Ley General de Transparencia y Acceso a la Información Pública y 124 primer párrafo de la Ley General de Transparencia y Acceso a la Información Pública del Estado de Tabasco.

Páginas que la conforman:
68 (anverso)

**9.- Autorizaciones Varias Aplica para: Ruptura de Pavimento,
Autorizaciones en la Vía Pública, Ocupación en la Vía Pública y Construcción de Rampa**

Documento el cual, contiene los siguientes datos susceptibles de ser clasificados como confidenciales, personales y/o patrimoniales.

Oficio de autorización

- **Nombre del propietario:** En las Resoluciones RRA 1774/18, RRA 1780/18 y RRA 11496/20, emitidas por el INAI señalo que el **nombre** es uno de los atributos de la personalidad y la manifestación principal del derecho subjetivo a la identidad, toda vez que no se refiere a servidores públicos; en virtud de que hace a una persona física identificada e identificable, y que dar publicidad al mismo vulneraría su ámbito de privacidad. Por lo anterior, es conveniente señalar que el nombre de una persona física es un dato personal, por lo que debe considerarse como un dato confidencial, en término de los artículos 113 fracción I de la Ley Federal de Transparencia y Acceso a la Información Pública.
- **Ubicación y/o domicilio del predio:** En las Resoluciones RRA 1774/18, RRA 1780/18 y RRA 5279/19 el INAI señalo que el **domicilio** de particulares, al ser el lugar en donde reside habitualmente una persona física, constituye un dato personal y, por ende, confidencial, ya que su difusión podría afectar la esfera privada de la misma. Por lo tanto, el domicilio de particulares se considera confidencial, y solo podrá otorgarse mediante el consentimiento expreso de su titular, en virtud de tratarse de datos personales que reflejan cuestiones de la vida privada de las personas, en termino de los artículos 113 fracción I de la Ley Federal de Transparencia y Acceso a la Información Pública.
- **Superficie del predio:** En la resolución 760/15 emitidas por el INAI, señaló que proporcionar las medidas y colindancias de la parcela, daría cuenta de las características de un bien inmueble que se encuentra dentro de la esfera patrimonial de una persona física o moral. Derivado de lo anterior, se advierte que esta información,



H. AYUNTAMIENTO CONSTITUCIONAL
DE CENTRO 2024-2027

CENTRO

HONESTIDAD Y RESULTADOS
2024-2027

"2025: Año de la Mujer Indígena".

constituye información relacionada con su patrimonio de una persona moral o física y únicamente incumbe a su titular o personas autorizadas para el acceso o consulta de la misma; se estima procedente la clasificación de este dato como confidencial.

- **Número de operación o recibo:** Es el número, creado por la Dirección de Finanzas de este H. Ayuntamiento, que le permite al solicitante de esta autorización, realizar movimientos como altas, bajas y prolongar dicho permiso, por lo que resulta importante, proteger dicho dato confidencial, en virtud de que su divulgación podría causar un daño a la persona moral o física que solicita la creación de dicho número de recibo, por lo que estos son datos personales que deben protegerse con fundamento en el artículo 116 primer párrafo de la Ley General de Transparencia y Acceso a la Información Pública del Estado de Tabasco.

Páginas que la conforman:
24 (anverso)

IV. Fundamento Legal, indicando el nombre del ordenamiento, o los artículos, fracción (es), párrafo (s) con base en los cuales se sustente la clasificación, así como las razones o circunstancias que motivaron a la misma:

Tomando en cuenta los artículos Sexagésimo Segundo y Sexagésimo Tercero de los Lineamientos Generales en Materia de Clasificación y Desclasificación de la información, así como para la Elaboración de Versiones Públicas.

V. Firma del Titular del Área. Firma autógrafa de quien clasifica:

<p>Firma del Titular del Área</p> <p>Arq. Narciso Alberto Pérez Nuila Director</p>	<p>Firma de quien clasifica</p> <p>Lic. Jonathan Ortiz Castillo Titular de la Unidad de Atención Ciudadana y Transparencia</p>
---	---

VI. Fecha y número del acta de la sesión del comité en la cual se aprobó la versión pública:
Acta de Sesión Extraordinaria número CT/020/2025 de fecha 21 de febrero de 2025.

1. The first part of the document is a letter from the President of the United States to the Congress, dated January 1, 1863.

2. The second part of the document is a report from the Secretary of the Treasury, dated January 1, 1863.

3. The third part of the document is a report from the Secretary of the Interior, dated January 1, 1863.

4. The fourth part of the document is a report from the Secretary of the Navy, dated January 1, 1863.

5. The fifth part of the document is a report from the Secretary of the War, dated January 1, 1863.

6. The sixth part of the document is a report from the Secretary of the State, dated January 1, 1863.