



H. AYUNTAMIENTO CONSTITUCIONAL
DE CENTRO 2024-2027

CENTRO
HONESTIDAD Y RESULTADOS
2024-2027

"2025, Año de la Mujer Indígena".

DIRECCIÓN DE OBRAS, ORDENAMIENTO TERRITORIAL Y SERVICIOS MUNICIPALES.

Villahermosa, Tabasco, a 25 de julio del 2025

No. OFICIO: DOOTSM/SRYGU/4493/2025

Asunto: Régimen de Propiedad en Condominio Vertical

Presente.

La Dirección de Obras, Ordenamiento Territorial y Servicios Municipales del H. Ayuntamiento de Centro en base a lo aprobado mediante Sesión Extraordinaria Número 04, del H. Cabildo del Municipio de Centro, Tabasco, efectuada el 08 de Noviembre del 2024, Autoriza la Constitución del Régimen de Propiedad en Condominio Vertical, con folio número 72492 para 4 Departamentos resueltos en Departamento 1, en Planta Baja, Departamento 2, en Planta Baja, Departamento 3, en Primer Nivel, Departamento 4, en Primer Nivel, y Planta de Azotea, edificados en un predio de su propiedad con superficie de 212.74 m² y Cuenta Predial: [REDACTED] el cual se ubica en el [REDACTED]

[REDACTED] Habiendo cumplido con lo establecido en la Ley de Asentamientos Humanos, Ordenamiento Territorial y Desarrollo Urbano del Estado de Tabasco y el Programa de Desarrollo Urbano Municipal de Centro, Tabasco.

ANTECEDENTES

1.- Que los [REDACTED] son propietarios de un predio ubicado en el [REDACTED] **Tabasco, C.P. 86287**. Lo cual acredita presentando el Extracto de la Escritura Pública Número **32150**, volumen **CDLXX**, en Villahermosa, Tabasco el **24 de marzo de 2010**, pasada ante la fe de la notario **LICENCIADA ADELA RAMOS LÓPEZ**, Notario Sustituto de la Notaría Pública número **27** del Estado; con adscripción al Municipio de Centro y sede en esta ciudad, y de la cual es Titular el **LICENCIADO ADÁN AUGUSTO LÓPEZ HERNÁNDEZ**, comparecen de una parte como **PARTE VENDEDORA** la señorita [REDACTED] y de la otra parte como **PARTE COMPRADORA Y DONANTE**, el señor [REDACTED] y como parte **DONATARIA** el señor [REDACTED] y su hermano [REDACTED] a efecto de otorgar el **I.- CONTRATO DE COMPRAVENTA Y II.- CONTRATO DE DONACIÓN**, para el predio con las siguientes medidas y colindancias: **Al Norte:** en [REDACTED] con Propiedad [REDACTED] **Al Sur:** [REDACTED] con Servidumbre de Paso; **Al Este:** [REDACTED] con Propiedad de [REDACTED] Arcos; y **Al Oeste:** [REDACTED] con Propiedad de [REDACTED] constante de una superficie total de [REDACTED]

NOTA DE INSCRIPCIÓN:

Inscrito en la Dirección del Registro Público de la Propiedad y del Comercio, en **Villahermosa, Tabasco** el **19 de mayo del 2010** a las **11:09 horas.**, **CONTRATOS DE COMPRAVENTA Y DONACIÓN**, inscripto bajo el número **6597** del libro general de entradas, a folios del **51717** al **51720** del libro de duplicado



H. AYUNTAMIENTO CONSTITUCIONAL
DE CENTRO 2024-2027

CENTRO
HONESTIDAD Y RESULTADOS
2024-2027

"2025, Año de la Mujer Indígena".

DIRECCIÓN DE OBRAS, ORDENAMIENTO TERRITORIAL Y SERVICIOS MUNICIPALES.

Villahermosa, Tabasco, a 25 de julio del 2025

No. OFICIO: DOOTSM/SRYGU/4493/2025

Asunto: Régimen de Propiedad en Condominio Vertical

volumen **134**; Quedando afectado por dicho contrato el predio número **208614**, Folio **144** del libro mayor volumen **826**, Rec. No. -- **02376603** y **02376604**.

2.- CERTIFICADO DE LIBERTAD DE GRAVAMEN. - Con fundamento en los artículos **1294** del código civil, **23** fracción **III** de la Ley de Registral del Estado de Tabasco y **75** del Reglamento de la Ley Registral del Estado de Tabasco vigentes en el Estado de Tabasco, certifica que el Inmueble identificado con **Folio Real Electrónico: 148086** se encuentra a nombre de los [REDACTED] **PROPIETARIO** y [REDACTED] **PROPIETARIO**, con una superficie de [REDACTED] el cual **NO REPORTA GRAVÁMENES**, certificado emitido bajo volante número **534102** con fecha **07** de **marzo** del **2025**.- Recibo Oficial. **2025/350350**.

4.- Con fecha **11** de **junio** de **2025**, Folio **69607**; la Dirección de Obras, Ordenamiento Territorial y Servicios Municipales, a través del Subdirección de Regulación y Gestión Urbana, emite la **CONSTANCIA DE ALINEAMIENTO Y ASIGNACIÓN DE NÚMERO OFICIAL** para el predio Propiedad de [REDACTED] **Y COPROPIETARIO**. Ubicado en el [REDACTED] Callejón de **4.00 m.** de sección transversal de paramento a paramento; que el alineamiento se encuentra **"SIN RESTRICCIÓN"** por el Callejón El Jobo, Ranchería Anacleto Canabal 3ra. Sección, Centro, Tabasco.

5.- Con fecha **26** de **junio** de **2025**, Folio **69606**; la Dirección de Obras, Ordenamiento Territorial y Servicios Municipales, a través del Subdirección de Regulación y Gestión Urbana. Emite la **FACTIBILIDAD DE USO DE SUELO**, Documento que en su parte medular señala que: "DE ACUERDO AL PROGRAMA PARCIAL DE DESARROLLO URBANO "DISTRITO XIII, LOMA DE CABALLO" VILLAHERMOSA, TABASCO, EL PREDIO SE UBICA EN ZONA DE USO **HABITACIONAL UNIFAMILIAR DENSIDAD ALTA (H4-U)*, SIENDO COMPATIBLE EL USO DE SUELO SOLICITADO**". Debiendo cumplir con las normas y leyes que rigen en la materia, además de los requisitos que resulten necesarios y que en su momento sean requeridos por el ayuntamiento.

6.- Con fecha **03** de **julio** de **2025**, Folio **72174**, la Dirección de Obras Ordenamiento Territorial y Servicios Municipales, a través de la Subdirección de Regulación y Gestión Urbana. Emite la **CONSTANCIA DE REGULARIZACIÓN DE CONSTRUCCIÓN DE OBRAS**, Documento que en su parte medular señala que: "Se extiende la presente **CONSTANCIA DE REGULARIZACIÓN DE CONSTRUCCIÓN DE OBRA**" para el predio con una superficie de [REDACTED] con número de cuenta predial [REDACTED] quedando cubierto el pago de derechos correspondientes en la Dirección de Finanzas Municipal, mediante Recibo de Operación [REDACTED] de fecha **02** de **julio** de **2025**.

7.- PAGO DE IMPUESTO PREDIAL. - emitido por el H. Ayuntamiento de Centro; relativo a los impuestos de ejercicios del semestre 1 y 2 del 2025; Cuenta: [REDACTED] a nombre de [REDACTED] ubicado en la **Poblado Constitución**,

Centro.



H. AYUNTAMIENTO CONSTITUCIONAL
DE CENTRO 2024-2027

CENTRO
HONESTIDAD Y RESULTADOS
2024-2027

"2025, Año de la Mujer Indígena".

DIRECCIÓN DE OBRAS, ORDENAMIENTO TERRITORIAL Y SERVICIOS MUNICIPALES.

Villahermosa, Tabasco, a 25 de julio del 2025

No. OFICIO: DOOTSM/SRYGU/4493/2025

Asunto: Régimen de Propiedad en Condominio Vertical

8.- Que el [REDACTED] se identifica con la copia de su credencial de elector vigente, marcando como domicilio el ubicado en la [REDACTED]

[REDACTED] Acreditando su personalidad, con número de clave de elector [REDACTED] e Idmex [REDACTED]

9.- Que el [REDACTED] se identifica con la copia de su credencial de elector vigente, marcando como domicilio el ubicado en la [REDACTED]

[REDACTED] Acreditando su personalidad, con número de clave de elector [REDACTED] e Idmex [REDACTED]

AUTORIZACIÓN DE RÉGIMEN DE PROPIEDAD EN CONDOMINIO

Con fundamento en lo dispuesto por el artículo **129 de la Ley de Hacienda Municipal**, quedó cubierto el pago correspondiente de los derechos por la constitución de Régimen de Propiedad en Condominio, efectuado en la Dirección de Finanzas del H. Ayuntamiento de Centro, mediante el recibo de ingresos con número de operación: [REDACTED] con fecha de **17 de julio de 2025**.

1.- Que el **Régimen de Propiedad en Condominio se autoriza** de acuerdo a lo siguiente:

TABLA DE USOS DE SUELO	
CONCEPTO	SUPERFICIE M2
ÁREA PRIVATIVA CONSTRUIDA (A.P.C.) DEPARTAMENTO #01	[REDACTED]
ÁREA PRIVATIVA CONSTRUIDA (A.P.C.) DEPARTAMENTO #02	
ÁREA PRIVATIVA SIN CONSTRUIDA (A.P.S.C.) PATIO DEPTO. #02	
PASILLO 01 (ÁREA COMÚN)	
PATIO (ÁREA COMÚN)	
ESCALERA (ÁREA COMÚN)	
TOTAL	

TABLA DE ÁREAS PRIVATIVAS						
VIVIENDAS	NIVEL	ÁREA HABITACIONAL	ÁREA PRIVATIVA CONSTRUIDA SUP. M2	ÁREA PRIVATIVA SIN CONSTRUIR SUP. M2	RESUMEN DE ÁREA PRIVATIVAS	INDIVISOS % POR DEPTO.
		M2	M2	M2	M2	%
DEPARTAMENTO 01	PLANTA BAJA	[REDACTED]	[REDACTED]	[REDACTED]	[REDACTED]	22.83%
DEPARTAMENTO 02	PLANTA BAJA					28.92%
DEPARTAMENTO 03	PLANTA 1ER. NIVE.					22.83%
DEPARTAMENTO 04	PLANTA 1ER. NIVE.					25.42%
TOTAL						100.00%

TABLA DE MEDIDAS Y COLINDANCIAS DE ÁREAS PRIVATIVAS							
DEPARTAMENTO #01							
CONCEPTO	NIVEL	NORTE	SUR	ESTE	OESTE	ARRIBA	ABAJO
ÁREA PRIVATIVA CONSTRUIDA (A.P.C.) DEPARTAMENTO #01	PLANTA BAJA	En [REDACTED] con [REDACTED]	En [REDACTED] con A.C. Pasillo 01	En [REDACTED] con [REDACTED]	En [REDACTED] con A.P.S.C. Patio Depto. 02 con A.P.C. Depto. #02	A.P.C. Depto. #03	Cimentación



H. AYUNTAMIENTO CONSTITUCIONAL
DE CENTRO 2024-2027

CENTRO
HONESTIDAD Y RESULTADOS
2024-2027

"2025, Año de la Mujer Indígena".

DIRECCIÓN DE OBRAS, ORDENAMIENTO TERRITORIAL Y SERVICIOS MUNICIPALES.

Villahermosa, Tabasco, a 25 de julio del 2025

No. OFICIO: DOOTSM/SRYGU/4493/2025

Asunto: Régimen de Propiedad en Condominio Vertical

DEPARTAMENTO #02							
CONCEPTO	NIVEL	NORTE	SUR	ESTE	OESTE	ARRIBA	ABAJO
ÁREA PRIVATIVA CONSTRUIDA (A.P.C.) DEPARTAMENTO #02	PLANTA BAJA	En [REDACTED] con Bartolo Lázaro Juárez [REDACTED] con A.F.S.C. Patio Depto. 02, [REDACTED] con A.P.S.C. Patio Depto. 02	En [REDACTED] con A.C. Pasillo 01, [REDACTED] con Servidumbre de Paso	En [REDACTED] con A.P.C. Depto. #01, 4.00m con A.C. Pasillo 01, [REDACTED] con A.P.S.C. Patio Depto. 02, [REDACTED] con A.P.S.C. Patio Depto. 02.	En [REDACTED] con A.P.C. Depto. #04		Cimentación
ÁREA PRIVATIVA CONSTRUIDA (A.P.C.) PATIO DEPARTAMENTO #02	PLANTA BAJA	En [REDACTED] con [REDACTED]	En [REDACTED] con A.P.C. Depto. #02, 2.70m con A.P.C. Depto. #02	En [REDACTED] con A.P.C. Depto. #01	En [REDACTED] con A.P.C. Depto. #02, [REDACTED] con A.P.C. Depto. 02	Vacio	Terreno Natural
DEPARTAMENTO #03							
CONCEPTO	NIVEL	NORTE	SUR	ESTE	OESTE	ARRIBA	ABAJO
ÁREA PRIVATIVA CONSTRUIDA (A.P.C.) DEPARTAMENTO #03	PLANTA PRIMER NIVEL	En [REDACTED]	En [REDACTED] con A.C. Pasillo 02	[REDACTED]	En [REDACTED] con Vacio A.P.S.C. Patio Depto. 02, [REDACTED] con A.P.C. Depto. #04	A.C. Azotea	A.P.C. Depto. #01
DEPARTAMENTO #04							
CONCEPTO	NIVEL	NORTE	SUR	ESTE	OESTE	ARRIBA	ABAJO
ÁREA PRIVATIVA CONSTRUIDA (A.P.C.) DEPARTAMENTO #04	PLANTA PRIMER NIVEL	En [REDACTED] con Vacio A.P.S.C. Patio Depto. 02, [REDACTED] con Vacio A.P.S.C. Patio Depto. 02	En [REDACTED] con Vacio Servidumbre de Paso	En [REDACTED] con A.P.C. Depto. #01, [REDACTED] con A.C. Pasillo 02, [REDACTED] con Vacio A.P.S.C. Patio Depto. 02, [REDACTED] con Vacio A.P.S.C. Patio Depto. 02.	[REDACTED]	A.C. Azotea	A.P.C. Depto. #02

TABLA DE MEDIDAS Y COLINDANCIAS DE ÁREAS COMUNES							
CONCEPTO	NIVEL	NORTE	SUR	ESTE	OESTE	ARRIBA	ABAJO
PASILLO 01 (ÁREA COMÚN)	PLANTA BAJA	En [REDACTED] con A.P.C. Depto. 02, [REDACTED] con A.P.C. Depto. 01	En [REDACTED] con Servidumbre de paso, [REDACTED] con A.C. Patio, [REDACTED] con A.C. Escalera	En [REDACTED] con Gerardo [REDACTED] con A.C. Patio	En [REDACTED] con A.P.C. Depto. 02	A.C. Pasillo 02	Cimentación
PATIO (ÁREA COMÚN)	PLANTA BAJA	En [REDACTED] con A.C. Pasillo,	En [REDACTED] con Servidumbre de paso, [REDACTED] con A.C. Escalera, [REDACTED] con A.C. Escalera	En [REDACTED] con A.C. Escalera, 1.00m con A.C. Escalera	En [REDACTED] con A.C. Pasillo 01, [REDACTED] con A.C. Escalera	Vacio	Terreno Natural
ESCALERA (ÁREA COMÚN)	PLANTA BAJA	En [REDACTED] con A.C. Patio, [REDACTED] con A.C. Pasillo, 0.30m con A.C. Patio	En [REDACTED] con Servidumbre de Paso	En [REDACTED] con Gerardo Magaña Arcos, 1.20m con A.C. Patio	En [REDACTED] con A.C. Patio, 1.80m con A.C. Patio	Vacio	Cimentación
PASILLO 02 (ÁREA COMÚN)	PLANTA PRIMER NIVEL	En 4.05m con A.F.C. Depto. 04, 9.68m con A.P.C. Depto. 03	En [REDACTED] con Vacio Servidumbre de paso, [REDACTED] con Vacio A.C. Patio, 0.90m con Vacio A.C. Escalera	En [REDACTED] con Vacio Gerardo Magaña Arcos, 2.70m con Vacio A.C. Patio	En [REDACTED] con A.P.C. Depto. 04	A.C. Azotea	A.C. Pasillo 01



H. AYUNTAMIENTO CONSTITUCIONAL
DE CENTRO 2024-2027

CENTRO
HONESTIDAD Y RESULTADOS
2024-2027

"2025, Año de la Mujer Indígena".

DIRECCIÓN DE OBRAS, ORDENAMIENTO TERRITORIAL Y SERVICIOS MUNICIPALES.

Villahermosa, Tabasco, a 25 de julio del 2025

No. OFICIO: DOOTSM/SRYGU/4493/2025

Asunto: Régimen de Propiedad en Condominio Vertical

AZOTEA (ÁREA COMÚN)	PLANTA AZOTEA	En [REDACTED] on Vacio Servidumbre de paso, [REDACTED] on Vacio A.C. Patio, 0.90m con Vacio Escalera	En [REDACTED] on Vacio A.P.S.C. Patio Depto. 02, [REDACTED] on Vacio A.P.S.C. Patio Depto. [REDACTED] on Vacio Gerardo Magaña Arcos, 2.70m con Vacio A.C. Patio	En [REDACTED] Vacio A.P.S.C. Patio Depto., [REDACTED]	Vacio	A.P.C. Depto. 04, A.P.C. Depto. 03, A.C. Pasillo 02
---------------------------	------------------	--	--	--	-------	--

TABLA DE ÁREA COMÚN		
NIVEL	CONCEPTO	SUPERFICIE M ²
P.ANTA BAJA	PASILLO 01 (ÁREA COMÚN)	[REDACTED]
P.ANTA BAJA	PATIO (ÁREA COMÚN)	[REDACTED]
P.ANTA BAJA	ESCALERA (ÁREA COMÚN)	[REDACTED]
P.ANTA ALTA	PASILLO 02 (ÁREA COMÚN)	[REDACTED]
PLANTA AZOTEA	AZOTEA (ÁREA COMÚN)	[REDACTED]
	SUPERFICIE TOTAL	[REDACTED]

Nota: Además de las Áreas Privativas indicadas para cada uno de los Departamentos, todos tienen en común un Área de [REDACTED] Pasillo 01, Patio y Escalera, en Planta Baja, Pasillo 2, en Planta Alta, y Azotea 1, en Planta de Azotea, en los cuales tendrán libre pasó cada uno de los condóminos.

Hago de su conocimiento que, al obtener la presente autorización, contraen las obligaciones que a continuación se describen:

1.- Los Promoventes deberán elevar a escritura pública la autorización del Régimen de Propiedad en Condominio que por este instrumento se autoriza e inscribirlo en la Dirección General del Registro Público de la Propiedad y el Comercio en un plazo no mayor de **180 días**. De no ser así perderá validez y deberá tramitar la autorización de Régimen de Propiedad en Condominio, como si fuese trámite nuevo.

2.- Los Promoventes podrán enajenar o ceder los derechos de propiedad de cada uno de los Departamentos, con las medidas consignadas en el plano de conjunto que se autoriza, especificando mediante cláusula en el documento de traslación de dominio que los adquirientes y sucesivos adquirientes se obligan a conservar el uso y las superficies respectivas, con las dimensiones indicadas en dicho plano.

3.- Que el Régimen de Propiedad en Condominio Vertical, ubicado en el [REDACTED] Se deberá apegar a las disposiciones con lo establecido en los artículos 1129 del Código Civil del Estado de Tabasco y a la Ley de Condominios del Estado de Tabasco.



H. AYUNTAMIENTO CONSTITUCIONAL
DE CENTRO 2024-2027

CENTRO
HONESTIDAD Y RESULTADOS
2024-2027

"2025, Año de la Mujer Indígena".

DIRECCIÓN DE OBRAS, ORDENAMIENTO TERRITORIAL Y SERVICIOS MUNICIPALES.

Villahermosa, Tabasco, a 25 de julio del 2025

No. OFICIO: DOOTSM/SRYGU/4493/2025

Asunto: Régimen de Propiedad en Condominio Vertical

Hago de su conocimiento también, que en base a los artículos 309 y 312 de la Ley de Asentamientos Humanos, Ordenamiento Territorial y Desarrollo Urbano del estado de Tabasco esta Dirección de Obras, Ordenamiento Territorial y Servicios Municipales, se reserva el derecho de cancelar la presente autorización en caso de incumplimiento de los términos en que se expide, haciéndose acreedor el infractor a las sanciones establecidas en los artículos antes mencionados del referido ordenamiento legal.

Esta autorización se expide sobre datos proporcionados por los promoventes y bajo su estricta responsabilidad y no prejuzga sobre derecho de propiedad, cualquier error imputable a la información presentada por los promoventes, el cual requiera ser corregido o modificado, pagará los derechos correspondientes como si fuese un trámite nuevo.


Esta autoridad considera que la presentación de documentos entregados por el solicitante ante la Ventanilla Única para la obtención de la presente autorización de **Régimen de Propiedad en Condominio Vertical**, son producto de la buena fe, y que en los mismos no existe dolo, ni coacción, por lo que su contenido y veracidad son responsabilidad única de los promoventes y/o representante; en esa tesitura, este trámite por sí mismo no convalida la posesión y/o propiedad alguna, de conformidad con lo señalado en los artículos 858 y 951 del Código Civil del Estado de Tabasco, en caso de haber falsedad en la información presentada, se le dará vista a la autoridad correspondiente, para que se proceda conforme a derecho.

Sin otro particular, aprovecho la ocasión, para enviarle un cordial saludo.

Autorizó



Arq. Narciso Alberto Pérez Nuila.
Director.

Elaboró


Arq. Amstrong de la Cruz Correa
Jefe del Departamento de Usos, Destinos de Suelo y Fraccionamientos

Ccp. Lic. Javier López Cruz. -Director General de Registro Público de la Propiedad y del Comercio.- Presente.
C.P. Ana Ruth Padrón de los Santos. - Subdirectora de Catastro Municipal.- Presente.
Archivo/minutario
A:\NAPN\A\QJVM\A\ADC

Revisó


Arq. Oscar de Jesús Vázquez Mosqueda
Subdirector de Regulación y Gestión Urbana



H. AYUNTAMIENTO CONSTITUCIONAL
DE CENTRO 2024-2027

CENTRO
HONESTIDAD Y RESULTADOS
2024-2027

"2025: Año de la Mujer Indígena".

Villahermosa, Tabasco, 13 de agosto de 2025
DIRECCIÓN DE OBRAS, ORDENAMIENTO TERRITORIAL Y SERVICIOS MUNICIPALES

No. Oficio: DOOTSM/UACyT/5016/2025

ASUNTO: Entrega de versión pública, carátula o colofón y publicación en el portal de transparencia.

Lic. Beatriz Adriana Roja Ysquierdo
Coordinadora de Transparencia y Acceso a la Información Pública
Presente

En atención al oficio No. COTAIP/0234/2025 de fecha 26 de febrero del año 2025, le envío versión pública y carátula o colofón de **"34 Autorizaciones de Licencias de Anuncios; 6 Autorizaciones de Fusiones de Predios; 40 Autorizaciones de Licencias de Construcción; 19 Autorizaciones de Permisos de Construcción; 2 Autorizaciones de Permisos de Remodelación; 6 Autorizaciones de Régimen de Propiedad en Condominios; 31 Autorizaciones de Subdivisiones de Predios y 9 Autorizaciones Varias"**, correspondientes al Tercer Trimestre 2025, los cuales fueron aprobados por el Comité de Transparencia en el Acta de Sesión Extraordinaria Número **CT/020/2025**, de fecha 21 de febrero de 2025, para su publicación en el portal de transparencia.


Hago propicia la ocasión para enviarle un cordial saludo.

Atentamente


Arq. Narciso Alberto Pérez Nuila
Director




C. Zoila de Dios Segura
Elaboró


Lic. Jonathan Ortiz Castillo
Revisó

C.c.p.- **Mtra. Yolanda del Carmen Osuna Huerta**.- Presidenta Municipal de Centro.- Para su conocimiento.

C.c.p.- **M.D. Gonzalo Hernán Ballinas Celorio**.- Presidente del Comité de Transparencia y Director de Asuntos Jurídicos del Ayuntamiento de Centro, Tabasco.- Para su conocimiento.

C.c.p.- **Archivo**



H. AYUNTAMIENTO CONSTITUCIONAL
DE CENTRO 2024-2027

CENTRO

HONESTIDAD Y RESULTADOS
2024-2027

"2025: Año de la Mujer Indígena".

Villahermosa, Tabasco, 13 de agosto de 2025

DIRECCIÓN DE OBRAS, ORDENAMIENTO TERRITORIAL Y SERVICIOS MUNICIPALES

Acta de Sesión Extraordinaria: CT/020/2025

Respecto a la versión pública de **"34 Autorizaciones de Licencias de Anuncios; 6 Autorizaciones de Fusiones de Predios; 40 Autorizaciones de Licencias de Construcción; 19 Autorizaciones de Permisos de Construcción; 2 Autorizaciones de Permisos de Remodelación; 6 Autorizaciones de Régimen de Propiedad en Condominios; 31 Autorizaciones de Subdivisiones de Predios y 9 Autorizaciones Varias"**, correspondientes al Tercer Trimestre 2025 y tomando en cuenta los artículos Sexagésimo Segundo y Sexagésimo Tercero de los Lineamientos Generales en Materia de Clasificación y Desclasificación de la información, así como para la Elaboración de Versiones Públicas, en los que señala que la elaboración y clasificación en versión pública, deberá contener una leyenda ya sea en carátula o colofón señalando los datos siguiente:

- I. **Nombre del área del cual es titular quien clasifica:**
Dirección de Obras, Ordenamiento Territorial y Servicios Municipales.
- II. **La identificación del documento del que se elabora la versión pública:**
"34 Autorizaciones de Licencias de Anuncios; 6 Autorizaciones de Fusiones de Predios; 40 Autorizaciones de Licencias de Construcción; 19 Autorizaciones de Permisos de Construcción; 2 Autorizaciones de Permisos de Remodelación; 6 Autorizaciones de Régimen de Propiedad en Condominios; 31 Autorizaciones de Subdivisiones de Predios y 9 Autorizaciones Varias".
- III. **Las partes o sesiones clasificadas, así como las páginas que las conforman:**

34.- Autorizaciones de Licencias de Anuncios

Documento el cual, contiene los siguientes datos susceptibles de ser clasificados como confidenciales, personales y/o patrimoniales.

Oficio de autorización

- **Nombre:** En las **Resoluciones RRA 1774/18, RRA 1780/18 y RRA 11496/20**, emitidas por el INAI señalo que el **nombre** es uno de los atributos de la personalidad y la manifestación principal del derecho subjetivo a la identidad, toda vez que no se refiere a servidores públicos; en virtud de que hace a una persona física identificada e identificable, y que dar publicidad al mismo vulneraría su ámbito de privacidad. Por lo anterior, es conveniente señalar que el nombre de una persona física es un dato personal, por lo que debe considerarse como un dato confidencial, en término de los artículos 113 fracción I de la Ley Federal de Transparencia y Acceso a la Información Pública.
- **Ubicación y/o domicilio del predio:** En las **Resoluciones RRA 1774/18, RRA 1780/18 y RRA 5279/19** el INAI señalo que el **domicilio** de particulares, al ser el lugar en donde reside habitualmente una persona física, constituye un dato personal y, por ende, confidencial, ya que su difusión podría afectar la esfera privada de la misma. Por lo tanto, el domicilio de particulares se considera confidencial, y solo podrá otorgarse mediante el consentimiento expreso de su titular, en virtud de tratarse de datos personales que reflejan cuestiones de la vida privada de las personas, en termino de los artículos 113 fracción I de la Ley Federal de Transparencia y Acceso a la Información Pública.
- **Número de operación o recibo:** Es el número, creado por la Dirección de Finanzas de este H. Ayuntamiento, que le permite al solicitante de esta autorización, realizar movimientos como altas, bajas y prolongar dicho permiso, por lo que resulta importante, proteger dicho dato confidencial, en virtud de que su divulgación podría causar un daño a la persona moral o física que solicita la creación de dicho número de recibo, por lo que estos son datos personales que deben protegerse con fundamento en el artículo 116 primer párrafo de la Ley General de Transparencia y Acceso a la Información Pública del Estado de Tabasco.



H. AYUNTAMIENTO CONSTITUCIONAL
DE CENTRO 2024-2027

CENTRO

HONESTIDAD Y RESULTADOS
2024-2027

"2025: Año de la Mujer Indígena".

Villahermosa, Tabasco, 13 de agosto de 2025

DIRECCIÓN DE OBRAS, ORDENAMIENTO TERRITORIAL Y SERVICIOS MUNICIPALES

Acta de Sesión Extraordinaria: CT/020/2025

Respecto a la versión pública de **"34 Autorizaciones de Licencias de Anuncios; 6 Autorizaciones de Fusiones de Predios; 40 Autorizaciones de Licencias de Construcción; 20 Autorizaciones de Permisos de Construcción; 2 Autorizaciones de Permisos de Remodelación; 6 Autorizaciones de Régimen de Propiedad en Condominios; 31 Autorizaciones de Subdivisiones de Predios y 9 Autorizaciones Varias"**, correspondientes al Tercer Trimestre 2025 y tomando en cuenta los artículos Sexagésimo Segundo y Sexagésimo Tercero de los Lineamientos Generales en Materia de Clasificación y Desclasificación de la información, así como para la Elaboración de Versiones Públicas, en los que señala que la elaboración y clasificación en versión pública, deberá contener una leyenda ya sea en carátula o colofón señalando los datos siguiente:

- I. **Nombre del área del cual es titular quien clasifica:**
Dirección de Obras, Ordenamiento Territorial y Servicios Municipales.
- II. **La identificación del documento del que se elabora la versión pública:**
"34 Autorizaciones de Licencias de Anuncios; 6 Autorizaciones de Fusiones de Predios; 40 Autorizaciones de Licencias de Construcción; 20 Autorizaciones de Permisos de Construcción; 2 Autorizaciones de Permisos de Remodelación; 6 Autorizaciones de Régimen de Propiedad en Condominios; 31 Autorizaciones de Subdivisiones de Predios y 9 Autorizaciones Varias".
- III. **Las partes o sesiones clasificadas, así como las páginas que las conforman:**

34.- Autorizaciones de Licencias de Anuncios

Documento el cual, contiene los siguientes datos susceptibles de ser clasificados como confidenciales, personales y/o patrimoniales.

Oficio de autorización

- **Nombre:** En las **Resoluciones RRA 1774/18, RRA 1780/18 y RRA 11496/20**, emitidas por el INAI señalo que el **nombre** es uno de los atributos de la personalidad y la manifestación principal del derecho subjetivo a la identidad, toda vez que no se refiere a servidores públicos; en virtud de que hace a una persona física identificada e identificable, y que dar publicidad al mismo vulneraría su ámbito de privacidad. Por lo anterior, es conveniente señalar que el nombre de una persona física es un dato personal, por lo que debe considerarse como un dato confidencial, en término de los artículos 113 fracción I de la Ley Federal de Transparencia y Acceso a la Información Pública.
- **Ubicación y/o domicilio del predio:** En las **Resoluciones RRA 1774/18, RRA 1780/18 y RRA 5279/19** el INAI señalo que el **domicilio** de particulares, al ser el lugar en donde reside habitualmente una persona física, constituye un dato personal y, por ende, confidencial, ya que su difusión podría afectar la esfera privada de la misma. Por lo tanto, el domicilio de particulares se considera confidencial, y solo podrá otorgarse mediante el consentimiento expreso de su titular, en virtud de tratarse de datos personales que reflejan cuestiones de la vida privada de las personas, en termino de los artículos 113 fracción I de la Ley Federal de Transparencia y Acceso a la Información Pública.
- **Número de operación o recibo:** Es el número, creado por la Dirección de Finanzas de este H. Ayuntamiento, que le permite al solicitante de esta autorización, realizar movimientos como altas, bajas y prolongar dicho permiso, por lo que resulta importante, proteger dicho dato confidencial, en virtud de que su divulgación podría causar un daño a la persona moral o física que solicita la creación de dicho número de recibo, por lo que estos son datos personales que deben protegerse con fundamento en el artículo 116 primer párrafo de la Ley General de Transparencia y Acceso a la Información Pública del Estado de Tabasco.



H. AYUNTAMIENTO CONSTITUCIONAL
DE CENTRO 2024-2027

CENTRO

HONESTIDAD Y RESULTADOS
2024-2027

"2025: Año de la Mujer Indígena".

Páginas que la conforman:
68 (anverso)

6.- Autorizaciones de Fusiones de Predio

Documento el cual, contiene los siguientes datos susceptibles de ser clasificados como confidenciales, personales y/o patrimoniales.

Oficio de autorización

- **Nombre del propietario:** En las **Resoluciones RRA 1774/18, RRA 1780/18 y RRA 11496/20**, emitidas por el INAI señalo que el **nombre** es uno de los atributos de la personalidad y la manifestación principal del derecho subjetivo a la identidad, toda vez que no se refiere a servidores públicos; en virtud de que hace a una persona física identificada e identificable, y que dar publicidad al mismo vulneraría su ámbito de privacidad. Por lo anterior, es conveniente señalar que el nombre de una persona física es un dato personal, por lo que debe considerarse como un dato confidencial, en término de los artículos 113 fracción I de la Ley Federal de Transparencia y Acceso a la Información Pública.
- **Ubicación y/o domicilio del predio:** En las **Resoluciones RRA 1774/18, RRA 1780/18 y RRA 5279/19** el INAI señalo que el **domicilio** de particulares, al ser el lugar en donde reside habitualmente una persona física, constituye un dato personal y, por ende, confidencial, ya que su difusión podría afectar la esfera privada de la misma. Por lo tanto, el domicilio de particulares se considera confidencial, y solo podrá otorgarse mediante el consentimiento expreso de su titular, en virtud de tratarse de datos personales que reflejan cuestiones de la vida privada de las personas, en termino de los artículos 113 fracción I de la Ley Federal de Transparencia y Acceso a la Información Pública.
- **Superficie del predio:** En la resolución 760/15 emitidas por el INAI, señaló que proporcionar las medidas y colindancias de la parcela, daría cuenta de las características de un bien inmueble que se encuentra dentro de la esfera patrimonial de una persona física o moral. Derivado de lo anterior, se advierte que esta información, constituye información relacionada con su patrimonio de una persona moral o física y únicamente incumbe a su titular o personas autorizadas para el acceso o consulta de la misma; se estima procedente la clasificación de este dato como confidencial.
- **Colindancias:** En la resolución 760/15 emitidas por el INAI, señaló que proporcionar las medidas y colindancias de la parcela, daría cuenta de las características de un bien inmueble que se encuentra dentro de la esfera patrimonial de una persona física o moral. Derivado de lo anterior, se advierte que esta información, constituye información relacionada con su patrimonio de una persona moral o física y únicamente incumbe a su titular o personas autorizadas para el acceso o consulta de la misma; se estima procedente la clasificación de este dato como confidencial.
- **Número de Cuenta Predial:** Proporcionar el número de cuenta catastral, o información de un predio, daría cuenta de un bien inmueble que se encuentra dentro de la esfera patrimonial de una persona, lo que constituye información relacionada con su patrimonio y únicamente incumbe a su titular o personas autorizadas para el acceso o consulta de la misma, por lo que este Comité de Transparencia estima procedente su clasificación como confidencial y por actualizar el supuesto previsto en los artículos 116 primer párrafo de la Ley General de Transparencia y Acceso a la Información Pública y 124 primer párrafo de la Ley General de Transparencia y Acceso a la Información Pública del Estado de Tabasco.
- **Número de operación o recibo:** Es el número, creado por la Dirección de Finanzas de este H. Ayuntamiento, que le permite al solicitante de esta autorización, realizar movimientos como altas, bajas y prolongar dicho permiso, por lo que resulta importante, proteger dicho dato confidencial, en virtud de que su divulgación podría causar un daño a la persona moral o física que solicita la creación de dicho número de recibo, por lo que estos son datos



H. AYUNTAMIENTO CONSTITUCIONAL
DE CENTRO 2024-2027

CENTRO

HONESTIDAD Y RESULTADOS
2024-2027

"2025: Año de la Mujer Indígena".

personales que deben protegerse con fundamento en el artículo 116 primer párrafo de la Ley General de Transparencia y Acceso a la Información Pública del Estado de Tabasco.

Páginas que la conforman:
13 (anverso)

40.- Autorizaciones de Licencias de Construcción

Documento el cual, contiene los siguientes datos susceptibles de ser clasificados como confidenciales, personales y/o patrimoniales

Oficio de autorización

- **Nombre del propietario:** En las **Resoluciones RRA 1774/18, RRA 1780/18 y RRA 11496/20**, emitidas por el INAI señalo que el **nombre** es uno de los atributos de la personalidad y la manifestación principal del derecho subjetivo a la identidad, toda vez que no se refiere a servidores públicos; en virtud de que hace a una persona física identificada e identificable, y que dar publicidad al mismo vulneraría su ámbito de privacidad. Por lo anterior, es conveniente señalar que el nombre de una persona física es un dato personal, por lo que debe considerarse como un dato confidencial, en término de los artículos 113 fracción I de la Ley Federal de Transparencia y Acceso a la Información Pública.
- **Ubicación y/o domicilio del predio:** En las **Resoluciones RRA 1774/18, RRA 1780/18 y RRA 5279/19** el INAI señalo que el **domicilio** de particulares, al ser el lugar en donde reside habitualmente una persona física, constituye un dato personal y, por ende, confidencial, ya que su difusión podría afectar la esfera privada de la misma. Por lo tanto, el domicilio de particulares se considera confidencial, y solo podrá otorgarse mediante el consentimiento expreso de su titular, en virtud de tratarse de datos personales que reflejan cuestiones de la vida privada de las personas, en termino de los artículos 113 fracción I de la Ley Federal de Transparencia y Acceso a la Información Pública.
- **Superficie del predio:** En la resolución 760/15 emitidas por el INAI, señaló que proporcionar las medidas y colindancias de la parcela, daría cuenta de las características de un bien inmueble que se encuentra dentro de la esfera patrimonial de una persona física o moral. Derivado de lo anterior, se advierte que esta información, constituye información relacionada con su patrimonio de una persona moral o física y únicamente incumbe a su titular o personas autorizadas para el acceso o consulta de la misma; se estima procedente la clasificación de este dato como confidencial.

Hoja de Solicitud

- **Nombre del solicitante:** En las **Resoluciones RRA 1774/18, RRA 1780/18 y RRA 11496/20**, emitidas por el INAI señalo que el **nombre** es uno de los atributos de la personalidad y la manifestación principal del derecho subjetivo a la identidad, toda vez que no se refiere a servidores públicos; en virtud de que hace a una persona física identificada e identificable, y que dar publicidad al mismo vulneraría su ámbito de privacidad. Por lo anterior, es conveniente señalar que el nombre de una persona física es un dato personal, por lo que debe considerarse como un dato confidencial, en término de los artículos 113 fracción I de la Ley Federal de Transparencia y Acceso a la Información Pública.
- **Domicilio del solicitante (Únicamente persona física):** En las **Resoluciones RRA 1774/18, RRA 1780/18 y RRA 5279/19** el INAI señalo que el **domicilio** de particulares, al ser el lugar en donde reside habitualmente una persona física, constituye un dato personal y, por ende, confidencial, ya que su difusión podría afectar la esfera privada de la misma. Por lo tanto, el domicilio de particulares se considera confidencial, y solo podrá otorgarse mediante el consentimiento expreso de su titular, en virtud de tratarse de datos personales que reflejan



H. AYUNTAMIENTO CONSTITUCIONAL
DE CENTRO 2024-2027

CENTRO

HONESTIDAD Y RESULTADOS
2024-2027

"2025: Año de la Mujer Indígena".

cuestiones de la vida privada de las personas, en termino de los artículos 113 fracción I de la Ley Federal de Transparencia y Acceso a la Información Pública.

- **Firma:** En las **Resoluciones RRA 1774/18, RRA 1780/18 y RRA 5279/19** el INAI señalo que la **firma** es un conjunto de rasgos propios de su titular, un atributo de la personalidad de los individuos y buscar que la misma no pueda ser reproducida por otra persona. La firma identifica o hace identificable a su titular, aunado a que esta es utilizada como una prueba del consentimiento y aprobación de una persona, motivo por el cual debe ser resguardada. En este sentido, se considera que la firma es un dato personal confidencial en termino de la fracción I del numeral 113 de la Ley de Transparencia y Acceso a la Información Pública.
- **R.F.C. (únicamente de persona física):** El INAI emitió el criterio 19/17, el cual establece que el Registro Federal de Contribuyentes (RFC) personas físicas es una clave de carácter fiscal, única e irrepetible, que permite identificar al titular, su edad y fecha de nacimiento, por lo que es un dato personal de carácter confidencial.
- **Número de celular y/o particular (no institucional/empresarial):** En las **Resoluciones RRA 1774/18, RRA 1780/18 y RRA 09673/20**, El INAI señaló Por lo que corresponde al número telefónico, este es asignado a un teléfono particular y/o celular, y permite localizar a una persona física o moral identificada o identificable, por lo que se considera un dato personal y, consecuentemente, de carácter confidencial, ya que solo podrá otorgarse mediante el consentimiento expreso de su titular; por ello, se estima procedente considerarlo como confidencial. Lo anterior de conformidad con lo dispuesto en el artículo 113 fracción I y II de la Ley Federal de Transparencia y Acceso a la Información Pública.
- **Nombre del propietario:** En las **Resoluciones RRA 1774/18, RRA 1780/18 y RRA 11496/20**, emitidas por el INAI señalo que el **nombre** es uno de los atributos de la personalidad y la manifestación principal del derecho subjetivo a la identidad, toda vez que no se refiere a servidores públicos; en virtud de que hace a una persona física identificada e identificable, y que dar publicidad al mismo vulneraría su ámbito de privacidad. Por lo anterior, es conveniente señalar que el nombre de una persona física es un dato personal, por lo que debe considerarse como un dato confidencial, en término de los artículos 113 fracción I de la Ley Federal de Transparencia y Acceso a la Información Pública.
- **Ubicación del predio:** En las **Resoluciones RRA 1774/18, RRA 1780/18 y RRA 5279/19** el INAI señalo que el **domicilio** de particulares, al ser el lugar en donde reside habitualmente una persona física, constituye un dato personal y, por ende, confidencial, ya que su difusión podría afectar la esfera privada de la misma. Por lo tanto, el domicilio de particulares se considera confidencial, y solo podrá otorgarse mediante el consentimiento expreso de su titular, en virtud de tratarse de datos personales que reflejan cuestiones de la vida privada de las personas, en termino de los artículos 113 fracción I de la Ley Federal de Transparencia y Acceso a la Información Pública.
- **Número de Cuenta Predial:** Proporcionar el número de cuenta catastral, o información de un predio, daría cuenta de un bien inmueble que se encuentra dentro de la esfera patrimonial de una persona, lo que constituye información relacionada con su patrimonio y únicamente incumbe a su titular o personas autorizadas para el acceso o consulta de la misma, por lo que este Comité de Transparencia estima procedente su clasificación como confidencial y por actualizar el supuesto previsto en los artículos 116 primer párrafo de la Ley General de Transparencia y Acceso a la Información Pública y 124 primer párrafo de la Ley General de Transparencia y Acceso a la Información Pública del Estado de Tabasco.
- **Número de operación o recibo:** Es el número, creado por la Dirección de Finanzas de este H. Ayuntamiento, que le permite al solicitante de esta autorización, realizar movimientos como altas, bajas y prolongar dicho permiso, por lo que resulta importante, proteger dicho dato confidencial, en virtud de que su divulgación podría causar un daño a la persona moral o física que solicita la creación de dicho número de recibo, por lo que estos son datos



H. AYUNTAMIENTO CONSTITUCIONAL
DE CENTRO 2024-2027

CENTRO

HONESTIDAD Y RESULTADOS
2024-2027

"2025: Año de la Mujer Indígena".

personales que deben protegerse con fundamento en el artículo 116 primer párrafo de la Ley General de Transparencia y Acceso a la Información Pública del Estado de Tabasco.

Páginas que la conforman:
80 (anverso)

19.- Autorización de Permiso de Construcción

Documento el cual, contiene los siguientes datos susceptibles de ser clasificados como confidenciales, personales y/o patrimoniales.

Oficio de autorización

- **Nombre del propietario y/o solicitante:** En las **Resoluciones RRA 1774/18, RRA 1780/18 y RRA 11496/20**, emitidas por el INAI señalo que el **nombre** es uno de los atributos de la personalidad y la manifestación principal del derecho subjetivo a la identidad, toda vez que no se refiere a servidores públicos; en virtud de que hace a una persona física identificada e identificable, y que dar publicidad al mismo vulneraría su ámbito de privacidad. Por lo anterior, es conveniente señalar que el nombre de una persona física es un dato personal, por lo que debe considerarse como un dato confidencial, en término de los artículos 113 fracción I de la Ley Federal de Transparencia y Acceso a la Información Pública.
- **Ubicación y/o domicilio del predio:** En las **Resoluciones RRA 1774/18, RRA 1780/18 y RRA 5279/19** el INAI señalo que el **domicilio** de particulares, al ser el lugar en donde reside habitualmente una persona física, constituye un dato personal y, por ende, confidencial, ya que su difusión podría afectar la esfera privada de la misma. Por lo tanto, el domicilio de particulares se considera confidencial, y solo podrá otorgarse mediante el consentimiento expreso de su titular, en virtud de tratarse de datos personales que reflejan cuestiones de la vida privada de las personas, en termino de los artículos 113 fracción I de la Ley Federal de Transparencia y Acceso a la Información Pública.
- **Superficie del predio:** En la resolución 760/15 emitidas por el INAI, señaló que proporcionar las medidas y colindancias de la parcela, daría cuenta de las características de un bien inmueble que se encuentra dentro de la esfera patrimonial de una persona física o moral. Derivado de lo anterior, se advierte que esta información, constituye información relacionada con su patrimonio de una persona moral o física y únicamente incumbe a su titular o personas autorizadas para el acceso o consulta de la misma; se estima procedente la clasificación de este dato como confidencial.
- **Número de Cuenta Predial:** Proporcionar el número de cuenta catastral, o información de un predio, daría cuenta de un bien inmueble que se encuentra dentro de la esfera patrimonial de una persona, lo que constituye información relacionada con su patrimonio y únicamente incumbe a su titular o personas autorizadas para el acceso o consulta de la misma, por lo que este Comité de Transparencia estima procedente su clasificación como confidencial y por actualizar el supuesto previsto en los artículos 116 primer párrafo de la Ley General de Transparencia y Acceso a la Información Pública y 124 primer párrafo de la Ley General de Transparencia y Acceso a la Información Pública del Estado de Tabasco.
- **Número de operación o recibo:** Es el número, creado por la Dirección de Finanzas de este H. Ayuntamiento, que le permite al solicitante de esta autorización, realizar movimientos como altas, bajas y prolongar dicho permiso, por lo que resulta importante, proteger dicho dato confidencial, en virtud de que su divulgación podría causar un daño a la persona moral o física que solicita la creación de dicho número de recibo, por lo que estos son datos personales que deben protegerse con fundamento en el artículo 116 primer párrafo de la Ley General de Transparencia y Acceso a la Información Pública del Estado de Tabasco.



H. AYUNTAMIENTO CONSTITUCIONAL
DE CENTRO 2024-2027

CENTRO

HONESTIDAD Y RESULTADOS
2024-2027

"2025: Año de la Mujer Indígena".

- **Número de contrato de agua:** Los datos inherentes al medidor y consumo de agua contenidos en el recibo del agua, relativos al número que identifica al usuario de la toma de agua, permiten identificar tipo de usuario de la cuenta, así como a su nombre y domicilio, así como metros cúbicos de consumo y tarifa o monto que cubre al bimestre o anualmente por el servicio, identificando hábitos de consumo, por lo que estos son datos personales que deben protegerse con fundamento en el artículo 116 primer párrafo de la Ley General de Transparencia y Acceso a la Información Pública y 124 primer párrafo de la Ley General de Transparencia y Acceso a la Información Pública del Estado de Tabasco.

Páginas que la conforman:
22 (anverso)

2.- Autorización de Permisos de Remodelación

Documento el cual, contiene los siguientes datos susceptibles de ser clasificados como confidenciales, personales y/o patrimoniales.

Oficio de autorización

- **Nombre del (os) propietario (os) (as) y/o solicitante:** En las Resoluciones RRA 1774/18, RRA 1780/18 y RRA 11496/20, emitidas por el INAI señalo que el **nombre** es uno de los atributos de la personalidad y la manifestación principal del derecho subjetivo a la identidad, toda vez que no se refiere a servidores públicos; en virtud de que hace a una persona física identificada e identificable, y que dar publicidad al mismo vulneraría su ámbito de privacidad. Por lo anterior, es conveniente señalar que el nombre de una persona física es un dato personal, por lo que debe considerarse como un dato confidencial, en término de los artículos 113 fracción I de la Ley Federal de Transparencia y Acceso a la Información Pública.
- **Ubicación y/o domicilio del predio:** En las Resoluciones RRA 1774/18, RRA 1780/18 y RRA 5279/19 el INAI señalo que el **domicilio** de particulares, al ser el lugar en donde reside habitualmente una persona física, constituye un dato personal y, por ende, confidencial, ya que su difusión podría afectar la esfera privada de la misma. Por lo tanto, el domicilio de particulares se considera confidencial, y solo podrá otorgarse mediante el consentimiento expreso de su titular, en virtud de tratarse de datos personales que reflejan cuestiones de la vida privada de las personas, en termino de los artículos 113 fracción I de la Ley Federal de Transparencia y Acceso a la Información Pública.
- **Superficie del predio:** En la resolución 760/15 emitidas por el INAI, señaló que proporcionar las medidas y colindancias de la parcela, daría cuenta de las características de un bien inmueble que se encuentra dentro de la esfera patrimonial de una persona física o moral. Derivado de lo anterior, se advierte que esta información, constituye información relacionada con su patrimonio de una persona moral o física y únicamente incumbe a su titular o personas autorizadas para el acceso o consulta de la misma; se estima procedente la clasificación de este dato como confidencial.
- **Número de operación o recibo:** Es el número, creado por la Dirección de Finanzas de este H. Ayuntamiento, que le permite al solicitante de esta autorización, realizar movimientos como altas, bajas y prolongar dicho permiso, por lo que resulta importante, proteger dicho dato confidencial, en virtud de que su divulgación podría causar un daño a la persona moral o física que solicita la creación de dicho número de recibo, por lo que estos son datos personales que deben protegerse con fundamento en el artículo 116 primer párrafo de la Ley General de Transparencia y Acceso a la Información Pública del Estado de Tabasco.

Páginas que la conforman:
4 (anverso)



H. AYUNTAMIENTO CONSTITUCIONAL
DE CENTRO 2024-2027

CENTRO

HONESTIDAD Y RESULTADOS
2024-2027

"2025: Año de la Mujer Indígena".

6.- Autorización de Régimen de propiedad en Condominios

Documento el cual, contiene los siguientes datos susceptibles de ser clasificados como confidenciales, personales y/o patrimoniales.

Oficio de autorización

- **Nombre del (os) propietario (os) (as) y/o solicitante:** En las **Resoluciones RRA 1774/18, RRA 1780/18 y RRA 11496/20**, emitidas por el INAI señalo que el **nombre** es uno de los atributos de la personalidad y la manifestación principal del derecho subjetivo a la identidad, toda vez que no se refiere a servidores públicos; en virtud de que hace a una persona física identificada e identificable, y que dar publicidad al mismo vulneraría su ámbito de privacidad. Por lo anterior, es conveniente señalar que el nombre de una persona física es un dato personal, por lo que debe considerarse como un dato confidencial, en término de los artículos 113 fracción I de la Ley Federal de Transparencia y Acceso a la Información Pública.
- **Ubicación y/o domicilio del predio:** En las **Resoluciones RRA 1774/18, RRA 1780/18 y RRA 5279/19** el INAI señalo que el **domicilio** de particulares, al ser el lugar en donde reside habitualmente una persona física, constituye un dato personal y, por ende, confidencial, ya que su difusión podría afectar la esfera privada de la misma. Por lo tanto, el domicilio de particulares se considera confidencial, y solo podrá otorgarse mediante el consentimiento expreso de su titular, en virtud de tratarse de datos personales que reflejan cuestiones de la vida privada de las personas, en termino de los artículos 113 fracción I de la Ley Federal de Transparencia y Acceso a la Información Pública.
- **Superficie del predio:** En la resolución 760/15 emitidas por el INAI, señaló que proporcionar las medidas y colindancias de la parcela, daría cuenta de las características de un bien inmueble que se encuentra dentro de la esfera patrimonial de una persona física o moral. Derivado de lo anterior, se advierte que esta información, constituye información relacionada con su patrimonio de una persona moral o física y únicamente incumbe a su titular o personas autorizadas para el acceso o consulta de la misma; se estima procedente la clasificación de este dato como confidencial.
- **Colindancias:** En la resolución 760/15 emitidas por el INAI, señaló que proporcionar las medidas y colindancias de la parcela, daría cuenta de las características de un bien inmueble que se encuentra dentro de la esfera patrimonial de una persona física o moral. Derivado de lo anterior, se advierte que esta información, constituye información relacionada con su patrimonio de una persona moral o física y únicamente incumbe a su titular o personas autorizadas para el acceso o consulta de la misma; se estima procedente la clasificación de este dato como confidencial.
- **Número de operación o recibo:** Es el número, creado por la Dirección de Finanzas de este H. Ayuntamiento, que le permite al solicitante de esta autorización, realizar movimientos como altas, bajas y prolongar dicho permiso, por lo que resulta importante, proteger dicho dato confidencial, en virtud de que su divulgación podría causar un daño a la persona moral o física que solicita la creación de dicho número de recibo, por lo que estos son datos personales que deben protegerse con fundamento en el artículo 116 primer párrafo de la Ley General de Transparencia y Acceso a la Información Pública del Estado de Tabasco.
- **Número de Cuenta Predial:** Proporcionar el número de cuenta catastral, o información de un predio, daría cuenta de un bien inmueble que se encuentra dentro de la esfera patrimonial de una persona, lo que constituye información relacionada con su patrimonio y únicamente incumbe a su titular o personas autorizadas para el



H. AYUNTAMIENTO CONSTITUCIONAL
DE CENTRO 2024-2027

CENTRO

HONESTIDAD Y RESULTADOS
2024-2027

"2025: Año de la Mujer Indígena".

acceso o consulta de la misma, por lo que este Comité de Transparencia estima procedente su clasificación como confidencial y por actualizar el supuesto previsto en los artículos 116 primer párrafo de la Ley General de Transparencia y Acceso a la Información Pública y 124 primer párrafo de la Ley General de Transparencia y Acceso a la Información Pública del Estado de Tabasco.

- **Datos de Credencial INE/IFE:** En la resolución 1024/16, el INAI determinó que la credencial para votar contiene diversa información que, en su conjunto, configura el concepto de dato personal previsto en la Ley Federal de Transparencia y Acceso a la Información Pública, al estar referida a personas físicas identificadas, tales como: nombre, firma, sexo, edad, fotografía, huella dactilar, clave de elector, número de OCR, localidad, municipio, estado, sección, año de registro, año de emisión, votación, fecha de vigencia, fecha de nacimiento, CURP, clave alfanumérica, QR los espacios necesarios para marcar el año y elección. En este sentido, se estima procedente la clasificación de los datos contenidos en la credencial para votar referidos por parte del sujeto obligado.

Páginas que la conforman:
48 (anverso)

31.- Autorizaciones de Subdivisión de predios

Documento el cual, contiene los siguientes datos susceptibles de ser clasificados como confidenciales, personales y/o patrimoniales.

Oficio de autorización

- **Nombre del propietario:** En las **Resoluciones RRA 1774/18, RRA 1780/18 y RRA 11496/20**, emitidas por el INAI señalo que el **nombre** es uno de los atributos de la personalidad y la manifestación principal del derecho subjetivo a la identidad, toda vez que no se refiere a servidores públicos; en virtud de que hace a una persona física identificada e identificable, y que dar publicidad al mismo vulneraría su ámbito de privacidad. Por lo anterior, es conveniente señalar que el nombre de una persona física es un dato personal, por lo que debe considerarse como un dato confidencial, en término de los artículos 113 fracción I de la Ley Federal de Transparencia y Acceso a la Información Pública.
- **Ubicación y/o domicilio del predio:** En las **Resoluciones RRA 1774/18, RRA 1780/18 y RRA 5279/19** el INAI señalo que el **domicilio** de particulares, al ser el lugar en donde reside habitualmente una persona física, constituye un dato personal y, por ende, confidencial, ya que su difusión podría afectar la esfera privada de la misma. Por lo tanto, el domicilio de particulares se considera confidencial, y solo podrá otorgarse mediante el consentimiento expreso de su titular, en virtud de tratarse de datos personales que reflejan cuestiones de la vida privada de las personas, en termino de los artículos 113 fracción I de la Ley Federal de Transparencia y Acceso a la Información Pública.
- **Superficie del predio:** En la resolución 760/15 emitidas por el INAI, señaló que proporcionar las medidas y colindancias de la parcela, daría cuenta de las características de un bien inmueble que se encuentra dentro de la esfera patrimonial de una persona física o moral. Derivado de lo anterior, se advierte que esta información, constituye información relacionada con su patrimonio de una persona moral o física y únicamente incumbe a su titular o personas autorizadas para el acceso o consulta de la misma; se estima procedente la clasificación de este dato como confidencial.
- **Colindancias:** En la resolución 760/15 emitidas por el INAI, señaló que proporcionar las medidas y colindancias de la parcela, daría cuenta de las características de un bien inmueble que se encuentra dentro de la esfera



patrimonial de una persona física o moral. Derivado de lo anterior, se advierte que esta información, constituye información relacionada con su patrimonio de una persona moral o física y únicamente incumbe a su titular o personas autorizadas para el acceso o consulta de la misma; se estima procedente la clasificación de este dato como confidencial.

- **Número de operación o recibo:** Es el número, creado por la Dirección de Finanzas de este H. Ayuntamiento, que le permite al solicitante de esta autorización, realizar movimientos como altas, bajas y prolongar dicho permiso, por lo que resulta importante, proteger dicho dato confidencial, en virtud de que su divulgación podría causar un daño a la persona moral o física que solicita la creación de dicho número de recibo, por lo que estos son datos personales que deben protegerse con fundamento en el artículo 116 primer párrafo de la Ley General de Transparencia y Acceso a la Información Pública del Estado de Tabasco.
- **Número de Cuenta Predial:** Proporcionar el número de cuenta catastral, o información de un predio, daría cuenta de un bien inmueble que se encuentra dentro de la esfera patrimonial de una persona, lo que constituye información relacionada con su patrimonio y únicamente incumbe a su titular o personas autorizadas para el acceso o consulta de la misma, por lo que este Comité de Transparencia estima procedente su clasificación como confidencial y por actualizar el supuesto previsto en los artículos 116 primer párrafo de la Ley General de Transparencia y Acceso a la Información Pública y 124 primer párrafo de la Ley General de Transparencia y Acceso a la Información Pública del Estado de Tabasco.

Páginas que la conforman:
68 (anverso)

**9.- Autorizaciones Varias Aplica para: Ruptura de Pavimento,
Autorizaciones en la Vía Pública, Ocupación en la Vía Pública y Construcción de Rampa**

Documento el cual, contiene los siguientes datos susceptibles de ser clasificados como confidenciales, personales y/o patrimoniales.

Oficio de autorización

- **Nombre del propietario:** En las Resoluciones RRA 1774/18, RRA 1780/18 y RRA 11496/20, emitidas por el INAI señalo que el **nombre** es uno de los atributos de la personalidad y la manifestación principal del derecho subjetivo a la identidad, toda vez que no se refiere a servidores públicos; en virtud de que hace a una persona física identificada e identificable, y que dar publicidad al mismo vulneraría su ámbito de privacidad. Por lo anterior, es conveniente señalar que el nombre de una persona física es un dato personal, por lo que debe considerarse como un dato confidencial, en término de los artículos 113 fracción I de la Ley Federal de Transparencia y Acceso a la Información Pública.
- **Ubicación y/o domicilio del predio:** En las Resoluciones RRA 1774/18, RRA 1780/18 y RRA 5279/19 el INAI señalo que el **domicilio** de particulares, al ser el lugar en donde reside habitualmente una persona física, constituye un dato personal y, por ende, confidencial, ya que su difusión podría afectar la esfera privada de la misma. Por lo tanto, el domicilio de particulares se considera confidencial, y solo podrá otorgarse mediante el consentimiento expreso de su titular, en virtud de tratarse de datos personales que reflejan cuestiones de la vida privada de las personas, en termino de los artículos 113 fracción I de la Ley Federal de Transparencia y Acceso a la Información Pública.
- **Superficie del predio:** En la resolución 760/15 emitidas por el INAI, señaló que proporcionar las medidas y colindancias de la parcela, daría cuenta de las características de un bien inmueble que se encuentra dentro de la esfera patrimonial de una persona física o moral. Derivado de lo anterior, se advierte que esta información,



H. AYUNTAMIENTO CONSTITUCIONAL
DE CENTRO 2024-2027

CENTRO

HONESTIDAD Y RESULTADOS
2024-2027

"2025: Año de la Mujer Indígena".

constituye información relacionada con su patrimonio de una persona moral o física y únicamente incumbe a su titular o personas autorizadas para el acceso o consulta de la misma; se estima procedente la clasificación de este dato como confidencial.

- **Número de operación o recibo:** Es el número, creado por la Dirección de Finanzas de este H. Ayuntamiento, que le permite al solicitante de esta autorización, realizar movimientos como altas, bajas y prolongar dicho permiso, por lo que resulta importante, proteger dicho dato confidencial, en virtud de que su divulgación podría causar un daño a la persona moral o física que solicita la creación de dicho número de recibo, por lo que estos son datos personales que deben protegerse con fundamento en el artículo 116 primer párrafo de la Ley General de Transparencia y Acceso a la Información Pública del Estado de Tabasco.

Páginas que la conforman:
24 (anverso)

IV. Fundamento Legal, indicando el nombre del ordenamiento, o los artículos, fracción (es), párrafo (s) con base en los cuales se sustente la clasificación, así como las razones o circunstancias que motivaron a la misma:

Tomando en cuenta los artículos Sexagésimo Segundo y Sexagésimo Tercero de los Lineamientos Generales en Materia de Clasificación y Desclasificación de la información, así como para la Elaboración de Versiones Públicas.

V. Firma del Titular del Área. Firma autógrafa de quien clasifica:

<p>Firma del Titular del Área</p> <p>Arq. Narciso Alberto Pérez Nuila Director</p>	<p>Firma de quien clasifica</p> <p>Lic. Jonathan Ortiz Castillo Titular de la Unidad de Atención Ciudadana y Transparencia</p>
---	---

VI. Fecha y número del acta de la sesión del comité en la cual se aprobó la versión pública:
Acta de Sesión Extraordinaria número CT/020/2025 de fecha 21 de febrero de 2025.

1. The first part of the document is a letter from the President of the United States to the Congress, dated January 1, 1861.

2. The second part of the document is a letter from the President of the United States to the Congress, dated January 1, 1861.

3. The third part of the document is a letter from the President of the United States to the Congress, dated January 1, 1861.

4. The fourth part of the document is a letter from the President of the United States to the Congress, dated January 1, 1861.

5. The fifth part of the document is a letter from the President of the United States to the Congress, dated January 1, 1861.

6. The sixth part of the document is a letter from the President of the United States to the Congress, dated January 1, 1861.

7. The seventh part of the document is a letter from the President of the United States to the Congress, dated January 1, 1861.

8. The eighth part of the document is a letter from the President of the United States to the Congress, dated January 1, 1861.