



H. AYUNTAMIENTO CONSTITUCIONAL  
DE CENTRO 2024-2027

**CENTRO**  
HONESTIDAD Y RESULTADOS  
2024-2027

*"2025, Año de la Mujer Indígena".*

DIRECCIÓN DE OBRAS, ORDENAMIENTO TERRITORIAL Y SERVICIOS MUNICIPALES.

Villahermosa, Tabasco, a 22 de agosto del 2025

No. OFICIO: DOOTSM/SRYGU/5254/2025

Asunto: Régimen de Propiedad en Condominio Vertical

Presente.

La Dirección de Obras, Ordenamiento Territorial y Servicios Municipales del H. Ayuntamiento de Centro en base a lo aprobado mediante Sesión Extraordinaria Número 04, del H. Cabildo del Municipio de Centro, Tabasco, efectuada el 08 de Noviembre del 2024, Autoriza la Constitución del Régimen de Propiedad en Condominio Vertical, con folio número 72778 para 2 Departamentos resueltos en Departamento 1, en Planta Baja, Departamento 2, en Primer Nivel, y Planta de Azotea, edificados en un predio de su propiedad con superficie de [REDACTED] y Cuenta Predial: [REDACTED] el cual se ubica en el [REDACTED]

Habiendo cumplido con lo establecido en la Ley de Asentamientos Humanos, Ordenamiento Territorial y Desarrollo Urbano del Estado de Tabasco y el Programa de Desarrollo Urbano Municipal de Centro, Tabasco.

### ANTECEDENTES

1.- Que los [REDACTED] son propietarios de un predio ubicado en el [REDACTED]

Lo cual acredita presentando la Escritura Pública Número **1478**, volumen **XXXVIII**, en Villahermosa, Tabasco el **13 de julio de 1989**, pasada ante la fe del notario **LICENCIADO JAIME MONTEJO HERNÁNDEZ**, Notario Substituto de la Notaría Publica No. **19** y del patrimonio inmueble federal, cuyo titular es el señor **LICENCIADO RAMON HIPÓLITO HERNÁNDEZ AGUAYO**, Hace Constar: **EL ACTO DE COMPRAVENTA Y EL ACTO DE CONSTITUCIÓN DEL DERECHO DE USO Y USUFRUCTO VITALICIO**, que formalizan de una parte como **"VENDEDOR"** el **"INSTITUTO DE VIVIENDA DE TABASCO"**, representada por su director el señor **INGENIERO [REDACTED]** y por otra parte como **"COMPRADOR"** los esposos señor [REDACTED] y la señora [REDACTED] quienes adquieren para sus hijos [REDACTED] ambos de apellidos [REDACTED] para el predio con las siguientes medicas y colindancias: **Al Norte:** en [REDACTED] con Lote No. 2; **Al Sur:** [REDACTED] con Andador del Tornero; **Al Este:** [REDACTED] con Lote No. 24; y **Al Oeste:** [REDACTED] con Lote No. 22, constante de una superficie total de [REDACTED]



H. AYUNTAMIENTO CONSTITUCIONAL  
DE CENTRO 2024-2027

**CENTRO**  
HONESTIDAD Y RESULTADOS  
2024-2027

*"2025, Año de la Mujer Indígena".*

**DIRECCIÓN DE OBRAS, ORDENAMIENTO TERRITORIAL Y SERVICIOS MUNICIPALES.**

Villahermosa, Tabasco, a 22 de agosto del 2025

No. OFICIO: DOOTSM/SRYGU/5254/2025

Asunto: Régimen de Propiedad en Condominio Vertical

**NOTA DE INSCRIPCIÓN:**

Inscrito en la Dirección del Registro Público de la Propiedad y del Comercio, en Villahermosa, Tabasco el **06 de abril del 1990**, **EL CONTRATO DE COMPRAVENTA Y ACTO DE CONSTITUCIÓN DEL DERECHO DE USO Y USUFRUCTO VITALICIO**, inscripto bajo el número **2735** del libro general de entradas, a folios del **9426 al 9431** del libro de duplicado volumen **114**; Quedando afectado por dicho acto contratos el predio número **80632**, Folio **182** del libro mayor volumen **313**, Rec. No. – **435619**.

**2.- CERTIFICADO DE LIBERTAD DE GRAVAMEN.** - Con fundamento en los artículos **1294** del código civil, **23** fracción **III** de la Ley de Registral del Estado de Tabasco y **75** del Reglamento de la Ley Registral del Estado de Tabasco vigentes en el Estado de Tabasco, certifica que el Inmueble identificado con Folio Real Electrónico: **244835** se encuentra a nombre de los

**PROPIEDAD, INUDA PROPIEDAD.**

**C. MARÍA PACHECO DE RAMÍREZ – USO Y USUFRUCTO FLORES – USO Y USUFRUCTO**, con una superficie de el cual **NO REPORTA GRAVÁMENES**, certificado emitido bajo volante número **546450** con fecha **14 de abril del 2025**.- Recibo Oficial. **2025/573332**.

**4.-** Con fecha **22 de mayo de 2025**, Folio **70927**, la Dirección de Obras, Ordenamiento Territorial y Servicios Municipales, a través del Subdirección de Regulación y Gestión Urbana, emite la **CONSTANCIA DE ALINEAMIENTO Y ASIGNACIÓN DE NÚMERO OFICIAL** para el predio Propiedad de

**AL BACEA).**

Ubicado en e Calle de e sección transversal de paramento a paramento: que el alineamiento se encuentra **"SIN RESTRICCIÓN"** por el

**5.-** Con fecha **06 de junio de 2025**, Folio **71396**; la Dirección de Obras, Ordenamiento Territorial y Servicios Municipales, a través del Subdirección de Regulación y Gestión Urbana. Emite la **FACTIBILIDAD DE USO DE SUELO**, Documento que en su parte medular señala que: "DE ACUERDO AL PROGRAMA MUNICIPAL DE DESARROLLO URBANO DE CENTRO, TABASCO (PUBLICADO EN EL PERIÓDICO OFICIAL DEL GOBIERNO DEL ESTADO EL 27 DE DICIEMBRE DEL 2023, ÉPOCA 7ª, SUPLEMENTO G, EDICIÓN 8484, ACUERDO 10631), EL PREDIO SE UBICA EN ZONA DE USO **HABITACIONAL MIXTO DENSIDAD BAJA (HM/3/30/B)\***, SIENDO COMPATIBLE EL USO DE SUELO SOLICITADO". Debiendo cumplir con las normas y leyes que rigen en la materia, además de los requisitos que resulten necesarios y que en su momento sean requeridos por el ayuntamiento.

**7.- PAGO DE IMPUESTO PREDIAL.** - emitido por el H. Ayuntamiento de Centro; relativo a los impuestos de ejercicios del semestre 1 y 2 del 2025; Cuenta: a nombre de Ubicado en





H. AYUNTAMIENTO CONSTITUCIONAL  
DE CENTRO 2024-2027

**CENTRO**  
HONESTIDAD Y RESULTADOS  
2024-2027

*"2025, Año de la Mujer Indígena".*

**DIRECCIÓN DE OBRAS, ORDENAMIENTO TERRITORIAL Y SERVICIOS MUNICIPALES.**

Villahermosa, Tabasco, a 22 de agosto del 2025

No. OFICIO: DOOTSM/SRYGU/5254/2025

Asunto: Régimen de Propiedad en Condominio Vertical

8.- Que el [REDACTED] se identifica con la copia de su credencial de elector vigente, marcando como domicilio el ubicado en la [REDACTED]. Acreditando su personalidad, con número de clave de elector [REDACTED] de Idmex [REDACTED].

9.- Que la [REDACTED] se identifica con la copia de su credencial de elector vigente, marcando como domicilio el ubicado en el [REDACTED]. Acreditando su personalidad, con número de clave de elector [REDACTED] de Idmex [REDACTED].

**AUTORIZACIÓN DE RÉGIMEN DE PROPIEDAD EN CONDOMINIO**

Con fundamento en lo dispuesto por el artículo **129 de la Ley de Hacienda Municipal**, quedó cubierto el pago correspondiente de los derechos por la constitución de Régimen de Propiedad en Condominio, efectuado en la Dirección de Finanzas del H. Ayuntamiento de Centro, mediante el recibo de ingresos con número de operación: [REDACTED] con fecha de **19 de agosto de 2025**.

1.- Que el **Régimen de Propiedad en Condominio se autoriza** de acuerdo a lo siguiente:

TABLA DE USO DE SUELO	
CONCEPTO	SUP.
A.P.C HABITACIONAL DEPTO. 1	[REDACTED]
A.C PASILLO Y ESCALERAS	[REDACTED]
A.P.C PATIO DEPTO. 1	[REDACTED]
A.P.C ACCESO DEPTO. 1	[REDACTED]
TOTAL	100.00

TABLA DE ÁREAS PRIVATIVAS						
CONCEPTO	NIVEL	ÁREA HABITACIONAL (M2)	ÁREA PRIVADA CONSTRUIDA (M2)	ÁREA PRIVADA SIN CONSTRUIR (M2)	RESUMEN DE ÁREAS PRIVATIVAS (M2)	INDIVISOS (%)
DEPTO. 1	PLANTA BAJA	[REDACTED]	ACCESO [REDACTED]	PATIO [REDACTED]	[REDACTED]	55.36
DEPTO. 2	PRIMER NIVEL	[REDACTED]	ACCESO [REDACTED]	----	[REDACTED]	44.64
TOTAL					[REDACTED]	100.00

TABLA DE MEDIDAS Y COLINDANCIAS DE ÁREAS PRIVATIVAS POR DEPARTAMENTO								
DEPTO.	CONCEPTO	NIVEL	NORTE	SUR	ESTE	OESTE	ABAJO	ARRIBA
DEPTO. 1	ÁREA HABITACIONAL	PLANTA BAJA	6.00 M. CON A.P.S.C. PATIO DEPTO. 1	EN DOS MEDIDAS: [REDACTED] CON A.P.C ACCESO DEPTO. 1	EN DOS MEDIDAS: [REDACTED] CON A.C PASILLO Y [REDACTED] ESCALERAS Y [REDACTED] M. CON A.P.C ACCESO DEPTO. 1	[REDACTED] CON LOTE NO. 22	CON CIMENTACIÓN	CON A.P.C HABITACIONAL DEPTO. 2



H. AYUNTAMIENTO CONSTITUCIONAL  
DE CENTRO 2024-2027

**CENTRO**  
HONESTIDAD Y RESULTADOS  
2024-2027

*"2025, Año de la Mujer Indígena".*

**DIRECCIÓN DE OBRAS, ORDENAMIENTO TERRITORIAL Y SERVICIOS MUNICIPALES.**

Villahermosa, Tabasco, a 22 de agosto del 2025

No. OFICIO: DOOTSM/SRYGU/5254/2025

Asunto: Régimen de Propiedad en Condominio Vertical

	ACCESO		EN DOS MEDIDAS: [REDACTED] M. Y [REDACTED] CON A.P.C HABITACIONAL DEPTO. 1	[REDACTED] CON ANDADOR DEL TORNERO	[REDACTED] CON A.C PASILLO Y ESCALERAS	EN DOS MEDIDAS: 1.11 M. CON LOTE NO. 22 Y [REDACTED] CON A.P.C HABITACIONAL DEPTO. 1	CON CIMENTACIÓN	CON A.P.C ACCESO DEPTO. 2
	PATIO		[REDACTED] CON LOTE NO. 2	EN DOS MEDIDAS: [REDACTED] CON A.P.C HABITACIONAL DEPTO. 1 Y [REDACTED] CON A.C PASILLO Y ESCALERAS	[REDACTED] CON LOTE NO. 24	[REDACTED] CON LOTE NO. 22	CON TERRENO NATURAL	CON VACÍO
DEPTO. 2	ÁREA HABITACIONAL	PRIMER NIVEL	[REDACTED] CON VACÍO DE A.P.S.C. PATIO DEPTO. 1	EN TRES MEDIDAS: [REDACTED] CON A.C ESCALERAS Y [REDACTED] M. Y [REDACTED] CON A.P.C ACCESO DEPTO. 2	EN DOS MEDIDAS: [REDACTED] CON VACÍO DE LOTE NO. [REDACTED] Y [REDACTED] CON A.P.C ACCESO DEPTO. 2	[REDACTED] CON VACÍO DE LOTE NO. 22	CON A.P.C HABITACIONAL DEPTO. 1 Y A.C PASILLO Y ESCALERAS	CON A.C AZOTEA 1
	ACCESO		EN DOS MEDIDAS: [REDACTED] M. Y [REDACTED] CON A.P.C HABITACIONAL DEPTO. 2	[REDACTED] CON VACÍO DE ANDADOR DEL TORNERO	[REDACTED] CON ESCALERAS 1	EN DOS MEDIDAS: [REDACTED] M. CON VACÍO DE LOTE NO. 22 Y [REDACTED] CON A.P.C HABITACIONAL DEPTO. 2	CON A.P.C ACCESO DEPTO. 1	CON A.C AZOTEA 1

TABLA DE MEDIDAS Y COLINDANCIAS DE ÁREAS COMUNES							
CONCEPTO	NIVEL	NORTE	SUR	ESTE	OESTE	ABAJO	ARRIBA
PASILLO Y ESCALERAS	PLANTA BAJA	[REDACTED] CON A.P.S.C PATIO DEPTO. 1	[REDACTED] CON ANDADOR DEL TORNERO	[REDACTED] CON LOTE NO. 24	EN DOS MEDIDAS: [REDACTED] M. CON A.P.C HABITACIONAL DEPTO. 1 Y [REDACTED] CON A.P.C ACCESO DEPTO. 1	CON CIMENTACIÓN	CON A.P.C HABITACIONAL DEPTO. 2 Y A.C ESCALERA 1
ESCALERA 1	PRIMER NIVEL	[REDACTED] CON A.P.C HABITACIONAL DEPTO. 2	[REDACTED] CON VACÍO DE ANDADOR DEL TORNERO	[REDACTED] CON VACÍO DE LOTE NO. 24	[REDACTED] CON A.P.C ACCESO DEPTO. 2	CON A.C PASILLO Y ESCALERAS	CON A.C ESCALERAS 2 Y A.C AZOTEA 1
ESCALERA 2	SEGUNDO NIVEL	[REDACTED] CON A.C AZOTEA 1	[REDACTED] CON A.C AZOTEA 1	[REDACTED] CON VACÍO DE LOTE 24	[REDACTED] CON A.C AZOTEA 1	CON A.P.C HABITACIONAL DEPTO. 2 Y A.C ESCALERAS 1	CON AZOTEA 3
BAÑO		[REDACTED] CON VACÍO DE A.P.S.C PATIO DEPTO. 1	[REDACTED] CON A.C AZOTEA 1	[REDACTED] CON VACÍO DE LOTE NO. 24	[REDACTED] CON A.C AZOTEA 1	CON A.P.C HABITACIONAL DEPTO. 2	CON A.C AZOTEA 2
AZOTEA 1		EN TRES MEDIDAS: [REDACTED] CON VACÍO DE A.P.S.C PATIO DEPTO. 1, [REDACTED] CON A.C BAÑO Y 1.00 M. CON A.C ESCALERAS 2	EN DOS MEDIDAS: 1.00 M. CON A.C ESCALERAS 2 Y [REDACTED] CON VACÍO DE ANDADOR DEL TORNERO	EN CUATRO MEDIDAS: [REDACTED] M. CON A.C BAÑO, [REDACTED] CON A.C ESCALERAS 2 Y [REDACTED] CON VACÍO DE LOTE NO. 24	[REDACTED] CON VACÍO DE LOTE NO. 22	CON A.P.C HABITACIONAL DEPTO. 2, A.P.C ACCESO DEPTO. 2 Y A.C ESCALERAS 1	CON VACÍO
AZOTEA 2	PLANTA DE AZOTEA	[REDACTED] CON VACÍO DE A.P.S.C PATIO DEPTO. 1	[REDACTED] CON VACÍO DE A.C AZOTEA 1	[REDACTED] CON VACÍO DE LOTE NO. 24	[REDACTED] CON VACÍO DE A.C AZOTEA 1	CON A.C BAÑO	CON VACÍO
AZOTEA 3		[REDACTED] CON VACÍO DE A.C AZOTEA 1	[REDACTED] CON VACÍO DE A.C AZOTEA 1	[REDACTED] CON VACÍO DE LOTE 24	[REDACTED] CON VACÍO DE A.C AZOTEA 1	CON A.C ESCALERAS 2	CON VACÍO





H. AYUNTAMIENTO CONSTITUCIONAL  
DE CENTRO 2024-2027

**CENTRO**  
HONESTIDAD Y RESULTADOS  
2024-2027

*"2025, Año de la Mujer Indígena".*

**DIRECCIÓN DE OBRAS, ORDENAMIENTO TERRITORIAL Y SERVICIOS MUNICIPALES.**

Villahermosa, Tabasco, a 22 de agosto del 2025

No. OFICIO: DOOTSM/SRYGU/5254/2025

Asunto: Régimen de Propiedad en Condominio Vertical

TABLA DE ÁREAS COMUNES		
NIVEL	CONCEPTO	SUP.
PLANTA BAJA	PASILLO Y ESCALERAS	
PRIMER NIVEL	ESCALERAS 1	
SEGUNDO NIVEL	AZOTEA 1	
	BAÑO	
	ESCALERAS 2	
PLANTA DE AZOTEA	AZOTEA 2	
	AZOTEA 3	
TOTAL		

**Nota:** Además de las Áreas Privativas indicadas para cada uno de los Departamentos, todos tienen en común un **Área de [REDACTED], Pasillo y Escaleras**, en Planta Baja, **Escaleras 1**, en Primer Nivel, **Azotea 1, Baño y Escaleras 2**, en Segundo Nivel y **Azotea 2 y Azotea 3**, en Planta de Azotea, en los cuales tendrán libre pasó cada uno de los condóminos.

Hago de su conocimiento que, al obtener la presente autorización, contraen las obligaciones que a continuación se describen:

1.- Los Promoventes deberán elevar a escritura pública la autorización del Régimen de Propiedad en Condominio que por este instrumento se autoriza e inscribirlo en la Dirección General del Registro Público de la Propiedad y el Comercio en un plazo no mayor de **180 días**. De no ser así perderá validez y deberá tramitar la autorización de Régimen de Propiedad en Condominio, como si fuese trámite nuevo.

2.- Los Promoventes podrán enajenar o ceder los derechos de propiedad de cada uno de los Departamentos, con las medidas consignadas en el plano de conjunto que se autoriza, especificando mediante cláusula en el documento de traslación de dominio que los adquirentes y sucesivos adquirentes se obligan a conservar el uso y las superficies respectivas, con las dimensiones indicadas en dicho plano.

3.- Que el Régimen de **Propiedad en Condominio Vertical**, ubicado en el [REDACTED]

[REDACTED] Se deberá apegar a las disposiciones con lo establecido en los artículos 1129 del Código Civil del Estado de Tabasco y a la Ley de Condominios del Estado de Tabasco.

Hago de su conocimiento también, que en base a los artículos 309 y 312 de la Ley de Asentamientos Humanos, Ordenamiento Territorial y Desarrollo Urbano del estado de Tabasco esta Dirección de Obras, Ordenamiento Territorial y Servicios Municipales, se reserva el derecho de cancelar la presente autorización en caso de incumplimiento de los términos en que se expide, haciéndose acreedor el infractor a las sanciones establecidas en los artículos antes mencionados del referido ordenamiento legal.



H. AYUNTAMIENTO CONSTITUCIONAL  
DE CENTRO 2024-2027

**CENTRO**  
HONESTIDAD Y RESULTADOS  
2024-2027

*"2025, Año de la Mujer Indígena".*

**DIRECCIÓN DE OBRAS, ORDENAMIENTO TERRITORIAL Y SERVICIOS MUNICIPALES.**

Villahermosa, Tabasco, a 22 de agosto del 2025

No. OFICIO: DOOTSM/SRYGU/5254/2025

Asunto: Régimen de Propiedad en Condominio Vertical

Esta autorización se expide sobre datos proporcionados por los promoventes y bajo su estricta responsabilidad y no prejuzga sobre derecho de propiedad, cualquier error imputable a la información presentada por los promoventes, el cual requiera ser corregido o modificado, pagará los derechos correspondientes como si fuese un trámite nuevo.

Esta autoridad considera que la presentación de documentos entregados por el solicitante ante la Ventanilla Única para la obtención de la presente autorización de **Régimen de Propiedad en Condominio Vertical**, son producto de la buena fe, y que en los mismos no existe dolo, ni coacción, por lo que su contenido y veracidad son responsabilidad única de los promoventes y/o representante; en esa tesitura, este trámite por sí mismo no convalida la posesión y/o propiedad alguna, de conformidad con lo señalado en los artículos 858 y 951 del Código Civil del Estado de Tabasco, en caso de haber falsedad en la información presentada, se le dará vista a la autoridad correspondiente, para que se proceda conforme a derecho.


Sin otro particular, aprovecho la ocasión, para enviarle un cordial saludo.

Autorizó


  
**Arq. Narciso Alberto Pérez Nuila.**  
Director.



Elaboró

  
Arq. Amstrong de la Cruz Correa  
Jefe del Departamento de Usos, Destinos de Suelo  
y Fraccionamientos

Revisó

  
Arq. Oscar de Jesús Vázquez Mosqueda  
Subdirector de Regulación y Gestión Urbana  
Firma en suplencia por ausencia el Arq. Jorge Luis Lorenzo  
Gómez, de conformidad con la designación de fecha 18 de agosto  
de 2025, Memorandum: DOOTSM/SRYGU/543/2025.

Cop. Lic. Javier López Cruz. -Director General del Registro Público de la Propiedad y del Comercio.- Presente.  
C.P. Ana Ruth Padrón de los Santos.- Subdirectora de Catastro Municipal.- Presente.  
Archivo/minutario  
A'NAPN/A'OJVM/A'ADC





H. AYUNTAMIENTO CONSTITUCIONAL  
DE CENTRO 2024-2027

**CENTRO**  
HONESTIDAD Y RESULTADOS  
2024-2027

"2025: Año de la Mujer Indígena".

Villahermosa, Tabasco, 12 de septiembre de 2025  
**DIRECCIÓN DE OBRAS, ORDENAMIENTO TERRITORIAL Y SERVICIOS MUNICIPALES**

No. Oficio: DOOTSM/UACyT/5871/2025

**ASUNTO:** Entrega de versión pública, carátula o colofón y publicación en el portal de transparencia.

**Lic. Beatriz Adriana Roja Ysquierdo**  
**Coordinadora de Transparencia y Acceso a la Información Pública**  
**Presente**


En atención al oficio No. COTAIP/0234/2025 de fecha 26 de febrero del año 2025, le envío versión pública y carátula o colofón de **"67 Autorizaciones de Licencias de Anuncios; 6 Autorizaciones de Fusiones de Predios; 45 Autorizaciones de Licencias de Construcción; 13 Autorizaciones de Permisos de Construcción; 4 Autorizaciones de Permisos de Remodelación; 5 Autorizaciones de Régimen de Propiedad en Condominios; 18 Autorizaciones de Subdivisiones de Predios y 7 Autorizaciones Varias"**, correspondientes al Tercer Trimestre 2025, los cuales fueron aprobados por el Comité de Transparencia en el Acta de Sesión Extraordinaria Número **CT/020/2025**, de fecha 21 de febrero de 2025, para su publicación en el portal de transparencia.

Hago propicia la ocasión para enviarle un cordial saludo.

Atentamente

  
**Arq. Narciso Alberto Pérez Nuila**  
Director

  
C. Zoila de Dios Segura  
Elaboró

  
Lic. Jonathan Ortiz Castillo  
Revisó

C.c.p.- **Mtra. Yolanda del Carmen Osuna Huerta**.- Presidenta Municipal de Centro.- Para su conocimiento.

C.c.p.- **M.D. Gonzalo Hemán Ballinas Celorio**.- Presidente del Comité de Transparencia y Director de Asuntos Jurídicos del Ayuntamiento de Centro, Tabasco.- Para su conocimiento.

C.c.p.- **Archivo**



H. AYUNTAMIENTO CONSTITUCIONAL  
DE CENTRO 2024-2027

# CENTRO

HONESTIDAD Y RESULTADOS  
2024-2027

"2025: Año de la Mujer Indígena".

Villahermosa, Tabasco, 12 de septiembre de 2025

## DIRECCIÓN DE OBRAS, ORDENAMIENTO TERRITORIAL Y SERVICIOS MUNICIPALES

Acta de Sesión Extraordinaria: CT/020/2025

Respecto a la versión pública de **"67 Autorizaciones de Licencias de Anuncios; 6 Autorizaciones de Fusiones de Predios; 45 Autorizaciones de Licencias de Construcción; 13 Autorizaciones de Permisos de Construcción; 4 Autorizaciones de Permisos de Remodelación; 5 Autorizaciones de Régimen de Propiedad en Condominios; 18 Autorizaciones de Subdivisiones de Predios y 7 Autorizaciones Varias"**, correspondientes al Tercer Trimestre 2025 y tomando en cuenta los artículos Sexagésimo Segundo y Sexagésimo Tercero de los Lineamientos Generales en Materia de Clasificación y Desclasificación de la información, así como para la Elaboración de Versiones Públicas, en los que señala que la elaboración y clasificación en versión pública, deberá contener una leyenda ya sea en carátula o colofón señalando los datos siguiente:

- I. **Nombre del área del cual es titular quien clasifica:**  
Dirección de Obras, Ordenamiento Territorial y Servicios Municipales.
- II. **La identificación del documento del que se elabora la versión pública:**  
**"67 Autorizaciones de Licencias de Anuncios; 6 Autorizaciones de Fusiones de Predios; 45 Autorizaciones de Licencias de Construcción; 13 Autorizaciones de Permisos de Construcción; 4 Autorizaciones de Permisos de Remodelación; 5 Autorizaciones de Régimen de Propiedad en Condominios; 18 Autorizaciones de Subdivisiones de Predios y 7 Autorizaciones Varias"**
- III. **Las partes o sesiones clasificadas, así como las páginas que las conforman:**

### **67.- Autorizaciones de Licencias de Anuncios**

Documento el cual, contiene los siguientes datos susceptibles de ser clasificados como confidenciales, personales y/o patrimoniales.

#### **Oficio de autorización**

- **Nombre:** En las **Resoluciones RRA 1774/18, RRA 1780/18 y RRA 11496/20**, emitidas por el INAI señalo que el **nombre** es uno de los atributos de la personalidad y la manifestación principal del derecho subjetivo a la identidad, toda vez que no se refiere a servidores públicos; en virtud de que hace a una persona física identificada e identificable, y que dar publicidad al mismo vulneraría su ámbito de privacidad. Por lo anterior, es conveniente señalar que el nombre de una persona física es un dato personal, por lo que debe considerarse como un dato confidencial, en término de los artículos 113 fracción I de la Ley Federal de Transparencia y Acceso a la Información Pública.
- **Ubicación y/o domicilio del predio:** En las **Resoluciones RRA 1774/18, RRA 1780/18 y RRA 5279/19** el INAI señalo que el **domicilio** de particulares, al ser el lugar en donde reside habitualmente una persona física, constituye un dato personal y, por ende, confidencial, ya que su difusión podría afectar la esfera privada de la misma. Por lo tanto, el domicilio de particulares se considera confidencial, y solo podrá otorgarse mediante el consentimiento expreso de su titular, en virtud de tratarse de datos personales que reflejan cuestiones de la vida privada de las personas, en termino de los artículos 113 fracción I de la Ley Federal de Transparencia y Acceso a la Información Pública.
- **Número de operación o recibo:** Es el número, creado por la Dirección de Finanzas de este H. Ayuntamiento, que le permite al solicitante de esta autorización, realizar movimientos como altas, bajas y prolongar dicho permiso, por lo que resulta importante, proteger dicho dato confidencial, en virtud de que su divulgación podría causar un daño a la persona moral o física que solicita la creación de dicho número de recibo, por lo que estos son datos personales que deben protegerse con fundamento en el artículo 116 primer párrafo de la Ley General de Transparencia y Acceso a la Información Pública del Estado de Tabasco.





Páginas que la conforman:  
135 (anverso)

#### **6.- Autorizaciones de Fusiones de Predio**

Documento el cual, contiene los siguientes datos susceptibles de ser clasificados como confidenciales, personales y/o patrimoniales.

##### **Oficio de autorización**

- **Nombre del propietario:** En las **Resoluciones RRA 1774/18, RRA 1780/18 y RRA 11496/20**, emitidas por el INAI señalo que el **nombre** es uno de los atributos de la personalidad y la manifestación principal del derecho subjetivo a la identidad, toda vez que no se refiere a servidores públicos; en virtud de que hace a una persona física identificada e identificable, y que dar publicidad al mismo vulneraría su ámbito de privacidad. Por lo anterior, es conveniente señalar que el nombre de una persona física es un dato personal, por lo que debe considerarse como un dato confidencial, en término de los artículos 113 fracción I de la Ley Federal de Transparencia y Acceso a la Información Pública.
- **Ubicación y/o domicilio del predio:** En las **Resoluciones RRA 1774/18, RRA 1780/18 y RRA 5279/19** el INAI señalo que el **domicilio** de particulares, al ser el lugar en donde reside habitualmente una persona física, constituye un dato personal y, por ende, confidencial, ya que su difusión podría afectar la esfera privada de la misma. Por lo tanto, el domicilio de particulares se considera confidencial, y solo podrá otorgarse mediante el consentimiento expreso de su titular, en virtud de tratarse de datos personales que reflejan cuestiones de la vida privada de las personas, en termino de los artículos 113 fracción I de la Ley Federal de Transparencia y Acceso a la Información Pública.
- **Superficie del predio:** En la resolución 760/15 emitidas por el INAI, señaló que proporcionar las medidas y colindancias de la parcela, daría cuenta de las características de un bien inmueble que se encuentra dentro de la esfera patrimonial de una persona física o moral. Derivado de lo anterior, se advierte que esta información, constituye información relacionada con su patrimonio de una persona moral o física y únicamente incumbe a su titular o personas autorizadas para el acceso o consulta de la misma; se estima procedente la clasificación de este dato como confidencial.
- **Colindancias:** En la resolución 760/15 emitidas por el INAI, señaló que proporcionar las medidas y colindancias de la parcela, daría cuenta de las características de un bien inmueble que se encuentra dentro de la esfera patrimonial de una persona física o moral. Derivado de lo anterior, se advierte que esta información, constituye información relacionada con su patrimonio de una persona moral o física y únicamente incumbe a su titular o personas autorizadas para el acceso o consulta de la misma; se estima procedente la clasificación de este dato como confidencial.
- **Número de Cuenta Predial:** Proporcionar el número de cuenta catastral, o información de un predio, daría cuenta de un bien inmueble que se encuentra dentro de la esfera patrimonial de una persona, lo que constituye información relacionada con su patrimonio y únicamente incumbe a su titular o personas autorizadas para el acceso o consulta de la misma, por lo que este Comité de Transparencia estima procedente su clasificación como confidencial y por actualizar el supuesto previsto en los artículos 116 primer párrafo de la Ley General de Transparencia y Acceso a la Información Pública y 124 primer párrafo de la Ley General de Transparencia y Acceso a la Información Pública del Estado de Tabasco.
- **Número de operación o recibo:** Es el número, creado por la Dirección de Finanzas de este H. Ayuntamiento, que le permite al solicitante de esta autorización, realizar movimientos como altas, bajas y prolongar dicho permiso, por lo que resulta importante, proteger dicho dato confidencial, en virtud de que su divulgación podría causar un daño a la persona moral o física que solicita la creación de dicho número de recibo, por lo que estos son datos





H. AYUNTAMIENTO CONSTITUCIONAL  
DE CENTRO 2024-2027

# CENTRO

HONESTIDAD Y RESULTADOS  
2024-2027

"2025: Año de la Mujer Indígena".

personales que deben protegerse con fundamento en el artículo 116 primer párrafo de la Ley General de Transparencia y Acceso a la Información Pública del Estado de Tabasco.

Páginas que la conforman:  
13 (anverso)

## **45.- Autorizaciones de Licencias de Construcción**

Documento el cual, contiene los siguientes datos susceptibles de ser clasificados como confidenciales, personales y/o patrimoniales

### **Oficio de autorización**

- **Nombre del propietario:** En las **Resoluciones RRA 1774/18, RRA 1780/18 y RRA 11496/20**, emitidas por el INAI señalo que el **nombre** es uno de los atributos de la personalidad y la manifestación principal del derecho subjetivo a la identidad, toda vez que no se refiere a servidores públicos; en virtud de que hace a una persona física identificada e identificable, y que dar publicidad al mismo vulneraría su ámbito de privacidad. Por lo anterior, es conveniente señalar que el nombre de una persona física es un dato personal, por lo que debe considerarse como un dato confidencial, en término de los artículos 113 fracción I de la Ley Federal de Transparencia y Acceso a la Información Pública.
- **Ubicación y/o domicilio del predio:** En las **Resoluciones RRA 1774/18, RRA 1780/18 y RRA 5279/19** el INAI señalo que el **domicilio** de particulares, al ser el lugar en donde reside habitualmente una persona física, constituye un dato personal y, por ende, confidencial, ya que su difusión podría afectar la esfera privada de la misma. Por lo tanto, el domicilio de particulares se considera confidencial, y solo podrá otorgarse mediante el consentimiento expreso de su titular, en virtud de tratarse de datos personales que reflejan cuestiones de la vida privada de las personas, en termino de los artículos 113 fracción I de la Ley Federal de Transparencia y Acceso a la Información Pública.
- **Superficie del predio:** En la resolución 760/15 emitidas por el INAI, señaló que proporcionar las medidas y colindancias de la parcela, daría cuenta de las características de un bien inmueble que se encuentra dentro de la esfera patrimonial de una persona física o moral. Derivado de lo anterior, se advierte que esta información, constituye información relacionada con su patrimonio de una persona moral o física y únicamente incumbe a su titular o personas autorizadas para el acceso o consulta de la misma; se estima procedente la clasificación de este dato como confidencial.

### **Hoja de Solicitud**

- **Nombre del solicitante:** En las **Resoluciones RRA 1774/18, RRA 1780/18 y RRA 11496/20**, emitidas por el INAI señalo que el **nombre** es uno de los atributos de la personalidad y la manifestación principal del derecho subjetivo a la identidad, toda vez que no se refiere a servidores públicos; en virtud de que hace a una persona física identificada e identificable, y que dar publicidad al mismo vulneraría su ámbito de privacidad. Por lo anterior, es conveniente señalar que el nombre de una persona física es un dato personal, por lo que debe considerarse como un dato confidencial, en término de los artículos 113 fracción I de la Ley Federal de Transparencia y Acceso a la Información Pública.
- **Domicilio del solicitante (Únicamente persona física):** En las **Resoluciones RRA 1774/18, RRA 1780/18 y RRA 5279/19** el INAI señalo que el **domicilio** de particulares, al ser el lugar en donde reside habitualmente una persona física, constituye un dato personal y, por ende, confidencial, ya que su difusión podría afectar la esfera privada de la misma. Por lo tanto, el domicilio de particulares se considera confidencial, y solo podrá otorgarse mediante el consentimiento expreso de su titular, en virtud de tratarse de datos personales que reflejan





H. AYUNTAMIENTO CONSTITUCIONAL  
DE CENTRO 2024-2027

# CENTRO

HONESTIDAD Y RESULTADOS  
2024-2027

"2025: Año de la Mujer Indígena".

cuestiones de la vida privada de las personas, en termino de los artículos 113 fracción I de la Ley Federal de Transparencia y Acceso a la Información Pública.

- **Firma:** En las **Resoluciones RRA 1774/18, RRA 1780/18 y RRA 5279/19** el INAI señalo que la **firma** es un conjunto de rasgos propios de su titular, un atributo de la personalidad de los individuos y buscar que la misma no pueda ser reproducida por otra persona. La firma identifica o hace identificable a su titular, aunado a que esta es utilizada como una prueba del consentimiento y aprobación de una persona, motivo por el cual debe ser resguardada. En este sentido, se considera que la firma es un dato personal confidencial en término de la fracción I del numeral 113 de la Ley de Transparencia y Acceso a la Información Pública.
- **R.F.C. (únicamente de persona física):** El INAI emitió el criterio 19/17, el cual establece que el Registro Federal de Contribuyentes (RFC) personas físicas es una clave de carácter fiscal, única e irrepetible, que permite identificar al titular, su edad y fecha de nacimiento, por lo que es un dato personal de carácter confidencial.
- **Número de celular y/o particular (no institucional/empresarial):** En las **Resoluciones RRA 1774/18, RRA 1780/18 y RRA 09673/20**, El INAI señaló Por lo que corresponde al número telefónico, este es asignado a un teléfono particular y/o celular, y permite localizar a una persona física o moral identificada o identificable, por lo que se considera un dato personal y, consecuentemente, de carácter confidencial, ya que solo podrá otorgarse mediante el consentimiento expreso de su titular; por ello, se estima procedente considerarlo como confidencial. Lo anterior de conformidad con lo dispuesto en el artículo 113 fracción I y II de la Ley Federal de Transparencia y Acceso a la Información Pública.
- **Nombre del propietario:** En las **Resoluciones RRA 1774/18, RRA 1780/18 y RRA 11496/20**, emitidas por el INAI señalo que el **nombre** es uno de los atributos de la personalidad y la manifestación principal del derecho subjetivo a la identidad, toda vez que no se refiere a servidores públicos; en virtud de que hace a una persona física identificada e identificable, y que dar publicidad al mismo vulneraría su ámbito de privacidad. Por lo anterior, es conveniente señalar que el nombre de una persona física es un dato personal, por lo que debe considerarse como un dato confidencial, en término de los artículos 113 fracción I de la Ley Federal de Transparencia y Acceso a la Información Pública.
- **Ubicación del predio:** En las **Resoluciones RRA 1774/18, RRA 1780/18 y RRA 5279/19** el INAI señalo que el **domicilio** de particulares, al ser el lugar en donde reside habitualmente una persona física, constituye un dato personal y, por ende, confidencial, ya que su difusión podría afectar la esfera privada de la misma. Por lo tanto, el domicilio de particulares se considera confidencial, y solo podrá otorgarse mediante el consentimiento expreso de su titular, en virtud de tratarse de datos personales que reflejan cuestiones de la vida privada de las personas, en termino de los artículos 113 fracción I de la Ley Federal de Transparencia y Acceso a la Información Pública.
- **Número de Cuenta Predial:** Proporcionar el número de cuenta catastral, o información de un predio, daría cuenta de un bien inmueble que se encuentra dentro de la esfera patrimonial de una persona, lo que constituye información relacionada con su patrimonio y únicamente incumbe a su titular o personas autorizadas para el acceso o consulta de la misma, por lo que este Comité de Transparencia estima procedente su clasificación como confidencial y por actualizar el supuesto previsto en los artículos 116 primer párrafo de la Ley General de Transparencia y Acceso a la Información Pública y 124 primer párrafo de la Ley General de Transparencia y Acceso a la Información Pública del Estado de Tabasco.
- **Número de operación o recibo:** Es el número, creado por la Dirección de Finanzas de este H. Ayuntamiento, que le permite al solicitante de esta autorización, realizar movimientos como altas, bajas y prolongar dicho permiso, por lo que resulta importante, proteger dicho dato confidencial, en virtud de que su divulgación podría causar un daño a la persona moral o física que solicita la creación de dicho número de recibo, por lo que estos son datos





H. AYUNTAMIENTO CONSTITUCIONAL  
DE CENTRO 2024-2027

# CENTRO

HONESTIDAD Y RESULTADOS  
2024-2027

"2025: Año de la Mujer Indígena".

personales que deben protegerse con fundamento en el artículo 116 primer párrafo de la Ley General de Transparencia y Acceso a la Información Pública del Estado de Tabasco.

Páginas que la conforman:

90 (anverso)

### **13.- Autorización de Permiso de Construcción**

Documento el cual, contiene los siguientes datos susceptibles de ser clasificados como confidenciales, personales y/o patrimoniales.

#### **Oficio de autorización**

- **Nombre del propietario y/o solicitante:** En las **Resoluciones RRA 1774/18, RRA 1780/18 y RRA 11496/20**, emitidas por el INAI señalo que el **nombre** es uno de los atributos de la personalidad y la manifestación principal del derecho subjetivo a la identidad, toda vez que no se refiere a servidores públicos; en virtud de que hace a una persona física identificada e identificable, y que dar publicidad al mismo vulneraría su ámbito de privacidad. Por lo anterior, es conveniente señalar que el nombre de una persona física es un dato personal, por lo que debe considerarse como un dato confidencial, en término de los artículos 113 fracción I de la Ley Federal de Transparencia y Acceso a la Información Pública.
- **Ubicación y/o domicilio del predio:** En las **Resoluciones RRA 1774/18, RRA 1780/18 y RRA 5279/19** el INAI señalo que el **domicilio** de particulares, al ser el lugar en donde reside habitualmente una persona física, constituye un dato personal y, por ende, confidencial, ya que su difusión podría afectar la esfera privada de la misma. Por lo tanto, el domicilio de particulares se considera confidencial, y solo podrá otorgarse mediante el consentimiento expreso de su titular, en virtud de tratarse de datos personales que reflejan cuestiones de la vida privada de las personas, en termino de los artículos 113 fracción I de la Ley Federal de Transparencia y Acceso a la Información Pública.
- **Superficie del predio:** En la resolución 760/15 emitidas por el INAI, señaló que proporcionar las medidas y colindancias de la parcela, daría cuenta de las características de un bien inmueble que se encuentra dentro de la esfera patrimonial de una persona física o moral. Derivado de lo anterior, se advierte que esta información, constituye información relacionada con su patrimonio de una persona moral o física y únicamente incumbe a su titular o personas autorizadas para el acceso o consulta de la misma; se estima procedente la clasificación de este dato como confidencial.
- **Número de Cuenta Predial:** Proporcionar el número de cuenta catastral, o información de un predio, daría cuenta de un bien inmueble que se encuentra dentro de la esfera patrimonial de una persona, lo que constituye información relacionada con su patrimonio y únicamente incumbe a su titular o personas autorizadas para el acceso o consulta de la misma, por lo que este Comité de Transparencia estima procedente su clasificación como confidencial y por actualizar el supuesto previsto en los artículos 116 primer párrafo de la Ley General de Transparencia y Acceso a la Información Pública y 124 primer párrafo de la Ley General de Transparencia y Acceso a la Información Pública del Estado de Tabasco.
- **Número de operación o recibo:** Es el número, creado por la Dirección de Finanzas de este H. Ayuntamiento, que le permite al solicitante de esta autorización, realizar movimientos como altas, bajas y prolongar dicho permiso, por lo que resulta importante, proteger dicho dato confidencial, en virtud de que su divulgación podría causar un daño a la persona moral o física que solicita la creación de dicho número de recibo, por lo que estos son datos personales que deben protegerse con fundamento en el artículo 116 primer párrafo de la Ley General de Transparencia y Acceso a la Información Pública del Estado de Tabasco.





H. AYUNTAMIENTO CONSTITUCIONAL  
DE CENTRO 2024-2027

# CENTRO

HONESTIDAD Y RESULTADOS  
2024-2027

"2025: Año de la Mujer Indígena".

- **Número de contrato de agua:** Los datos inherentes al medidor y consumo de agua contenidos en el recibo del agua, relativos al número que identifica al usuario de la toma de agua, permiten identificar tipo de usuario de la cuenta, así como a su nombre y domicilio, así como metros cúbicos de consumo y tarifa o monto que cubre al bimestre o anualmente por el servicio, identificando hábitos de consumo, por lo que estos son datos personales que deben protegerse con fundamento en el artículo 116 primer párrafo de la Ley General de Transparencia y Acceso a la Información Pública y 124 primer párrafo de la Ley General de Transparencia y Acceso a la Información Pública del Estado de Tabasco.

Páginas que la conforman:  
13 (anverso)

#### 4.- Autorización de Permisos de Remodelación

Documento el cual, contiene los siguientes datos susceptibles de ser clasificados como confidenciales, personales y/o patrimoniales.

##### Oficio de autorización

- **Nombre del (os) propietario (os) (as) y/o solicitante:** En las Resoluciones RRA 1774/18, RRA 1780/18 y RRA 11496/20, emitidas por el INAI señalo que el **nombre** es uno de los atributos de la personalidad y la manifestación principal del derecho subjetivo a la identidad, toda vez que no se refiere a servidores públicos; en virtud de que hace a una persona física identificada e identificable, y que dar publicidad al mismo vulneraría su ámbito de privacidad. Por lo anterior, es conveniente señalar que el nombre de una persona física es un dato personal, por lo que debe considerarse como un dato confidencial, en término de los artículos 113 fracción I de la Ley Federal de Transparencia y Acceso a la Información Pública.
- **Ubicación y/o domicilio del predio:** En las Resoluciones RRA 1774/18, RRA 1780/18 y RRA 5279/19 el INAI señalo que el **domicilio** de particulares, al ser el lugar en donde reside habitualmente una persona física, constituye un dato personal y, por ende, confidencial, ya que su difusión podría afectar la esfera privada de la misma. Por lo tanto, el domicilio de particulares se considera confidencial, y solo podrá otorgarse mediante el consentimiento expreso de su titular, en virtud de tratarse de datos personales que reflejan cuestiones de la vida privada de las personas, en termino de los artículos 113 fracción I de la Ley Federal de Transparencia y Acceso a la Información Pública.
- **Superficie del predio:** En la resolución 760/15 emitidas por el INAI, señaló que proporcionar las medidas y colindancias de la parcela, daría cuenta de las características de un bien inmueble que se encuentra dentro de la esfera patrimonial de una persona física o moral. Derivado de lo anterior, se advierte que esta información, constituye información relacionada con su patrimonio de una persona moral o física y únicamente incumbe a su titular o personas autorizadas para el acceso o consulta de la misma; se estima procedente la clasificación de este dato como confidencial.
- **Número de operación o recibo:** Es el número, creado por la Dirección de Finanzas de este H. Ayuntamiento, que le permite al solicitante de esta autorización, realizar movimientos como altas, bajas y prolongar dicho permiso, por lo que resulta importante, proteger dicho dato confidencial, en virtud de que su divulgación podría causar un daño a la persona moral o física que solicita la creación de dicho número de recibo, por lo que estos son datos personales que deben protegerse con fundamento en el artículo 116 primer párrafo de la Ley General de Transparencia y Acceso a la Información Pública del Estado de Tabasco.

Páginas que la conforman:  
7 (anverso)





### **5.- Autorización de Régimen de propiedad en Condominios**

Documento el cual, contiene los siguientes datos susceptibles de ser clasificados como confidenciales, personales y/o patrimoniales.

#### **Oficio de autorización**

- **Nombre del (os) propietario (os) (as) y/o solicitante:** En las **Resoluciones RRA 1774/18, RRA 1780/18 y RRA 11496/20**, emitidas por el INAI señalo que el **nombre** es uno de los atributos de la personalidad y la manifestación principal del derecho subjetivo a la identidad, toda vez que no se refiere a servidores públicos; en virtud de que hace a una persona física identificada e identificable, y que dar publicidad al mismo vulneraría su ámbito de privacidad. Por lo anterior, es conveniente señalar que el nombre de una persona física es un dato personal, por lo que debe considerarse como un dato confidencial, en término de los artículos 113 fracción I de la Ley Federal de Transparencia y Acceso a la Información Pública.
- **Ubicación y/o domicilio del predio:** En las **Resoluciones RRA 1774/18, RRA 1780/18 y RRA 5279/19** el INAI señalo que el **domicilio** de particulares, al ser el lugar en donde reside habitualmente una persona física, constituye un dato personal y, por ende, confidencial, ya que su difusión podría afectar la esfera privada de la misma. Por lo tanto, el domicilio de particulares se considera confidencial, y solo podrá otorgarse mediante el consentimiento expreso de su titular, en virtud de tratarse de datos personales que reflejan cuestiones de la vida privada de las personas, en termino de los artículos 113 fracción I de la Ley Federal de Transparencia y Acceso a la Información Pública.
- **Superficie del predio:** En la resolución 760/15 emitidas por el INAI, señaló que proporcionar las medidas y colindancias de la parcela, daría cuenta de las características de un bien inmueble que se encuentra dentro de la esfera patrimonial de una persona física o moral. Derivado de lo anterior, se advierte que esta información, constituye información relacionada con su patrimonio de una persona moral o física y únicamente incumbe a su titular o personas autorizadas para el acceso o consulta de la misma; se estima procedente la clasificación de este dato como confidencial.
- **Colindancias:** En la resolución 760/15 emitidas por el INAI, señaló que proporcionar las medidas y colindancias de la parcela, daría cuenta de las características de un bien inmueble que se encuentra dentro de la esfera patrimonial de una persona física o moral. Derivado de lo anterior, se advierte que esta información, constituye información relacionada con su patrimonio de una persona moral o física y únicamente incumbe a su titular o personas autorizadas para el acceso o consulta de la misma; se estima procedente la clasificación de este dato como confidencial.
- **Número de operación o recibo:** Es el número, creado por la Dirección de Finanzas de este H. Ayuntamiento, que le permite al solicitante de esta autorización, realizar movimientos como altas, bajas y prolongar dicho permiso, por lo que resulta importante, proteger dicho dato confidencial, en virtud de que su divulgación podría causar un daño a la persona moral o física que solicita la creación de dicho número de recibo, por lo que estos son datos personales que deben protegerse con fundamento en el artículo 116 primer párrafo de la Ley General de Transparencia y Acceso a la Información Pública del Estado de Tabasco.
- **Número de Cuenta Predial:** Proporcionar el número de cuenta catastral, o información de un predio, daría cuenta de un bien inmueble que se encuentra dentro de la esfera patrimonial de una persona, lo que constituye información relacionada con su patrimonio y únicamente incumbe a su titular o personas autorizadas para el





H. AYUNTAMIENTO CONSTITUCIONAL  
DE CENTRO 2024-2027

# CENTRO

HONESTIDAD Y RESULTADOS  
2024-2027

"2025: Año de la Mujer Indígena".

acceso o consulta de la misma, por lo que este Comité de Transparencia estima procedente su clasificación como confidencial y por actualizar el supuesto previsto en los artículos 116 primer párrafo de la Ley General de Transparencia y Acceso a la Información Pública y 124 primer párrafo de la Ley General de Transparencia y Acceso a la Información Pública del Estado de Tabasco.

- **Datos de Credencial INE/IFE:** En la resolución 1024/16, el INAI determinó que la credencial para votar contiene diversa información que, en su conjunto, configura el concepto de dato personal previsto en la Ley Federal de Transparencia y Acceso a la Información Pública, al estar referida a personas físicas identificadas, tales como: nombre, firma, sexo, edad, fotografía, huella dactilar, clave de elector, número de OCR, localidad, municipio, estado, sección, año de registro, año de emisión, votación, fecha de vigencia, fecha de nacimiento, CURP, clave alfanumérica, QR los espacios necesarios para marcar el año y elección. En este sentido, se estima procedente la clasificación de los datos contenidos en la credencial para votar referidos por parte del sujeto obligado.

Páginas que la conforman:  
28 (anverso)

## 18.- Autorizaciones de Subdivisión de predios

Documento el cual, contiene los siguientes datos susceptibles de ser clasificados como confidenciales, personales y/o patrimoniales.

### Oficio de autorización

- **Nombre del propietario:** En las **Resoluciones RRA 1774/18, RRA 1780/18 y RRA 11496/20**, emitidas por el INAI señalo que el **nombre** es uno de los atributos de la personalidad y la manifestación principal del derecho subjetivo a la identidad, toda vez que no se refiere a servidores públicos; en virtud de que hace a una persona física identificada e identificable, y que dar publicidad al mismo vulneraría su ámbito de privacidad. Por lo anterior, es conveniente señalar que el nombre de una persona física es un dato personal, por lo que debe considerarse como un dato confidencial, en término de los artículos 113 fracción I de la Ley Federal de Transparencia y Acceso a la Información Pública.
- **Ubicación y/o domicilio del predio:** En las **Resoluciones RRA 1774/18, RRA 1780/18 y RRA 5279/19** el INAI señalo que el **domicilio** de particulares, al ser el lugar en donde reside habitualmente una persona física, constituye un dato personal y, por ende, confidencial, ya que su difusión podría afectar la esfera privada de la misma. Por lo tanto, el domicilio de particulares se considera confidencial, y solo podrá otorgarse mediante el consentimiento expreso de su titular, en virtud de tratarse de datos personales que reflejan cuestiones de la vida privada de las personas, en termino de los artículos 113 fracción I de la Ley Federal de Transparencia y Acceso a la Información Pública.
- **Superficie del predio:** En la resolución 760/15 emitidas por el INAI, señaló que proporcionar las medidas y colindancias de la parcela, daría cuenta de las características de un bien inmueble que se encuentra dentro de la esfera patrimonial de una persona física o moral. Derivado de lo anterior, se advierte que esta información, constituye información relacionada con su patrimonio de una persona moral o física y únicamente incumbe a su titular o personas autorizadas para el acceso o consulta de la misma; se estima procedente la clasificación de este dato como confidencial.
- **Colindancias:** En la resolución 760/15 emitidas por el INAI, señaló que proporcionar las medidas y colindancias de la parcela, daría cuenta de las características de un bien inmueble que se encuentra dentro de la esfera





H. AYUNTAMIENTO CONSTITUCIONAL  
DE CENTRO 2024-2027

# CENTRO

HONESTIDAD Y RESULTADOS  
2024-2027

"2025: Año de la Mujer Indígena".

patrimonial de una persona física o moral. Derivado de lo anterior, se advierte que esta información, constituye información relacionada con su patrimonio de una persona moral o física y únicamente incumbe a su titular o personas autorizadas para el acceso o consulta de la misma; se estima procedente la clasificación de este dato como confidencial.

- **Número de operación o recibo:** Es el número, creado por la Dirección de Finanzas de este H. Ayuntamiento, que le permite al solicitante de esta autorización, realizar movimientos como altas, bajas y prolongar dicho permiso, por lo que resulta importante, proteger dicho dato confidencial, en virtud de que su divulgación podría causar un daño a la persona moral o física que solicita la creación de dicho número de recibo, por lo que estos son datos personales que deben protegerse con fundamento en el artículo 116 primer párrafo de la Ley General de Transparencia y Acceso a la Información Pública del Estado de Tabasco.
- **Número de Cuenta Predial:** Proporcionar el número de cuenta catastral, o información de un predio, daría cuenta de un bien inmueble que se encuentra dentro de la esfera patrimonial de una persona, lo que constituye información relacionada con su patrimonio y únicamente incumbe a su titular o personas autorizadas para el acceso o consulta de la misma, por lo que este Comité de Transparencia estima procedente su clasificación como confidencial y por actualizar el supuesto previsto en los artículos 116 primer párrafo de la Ley General de Transparencia y Acceso a la Información Pública y 124 primer párrafo de la Ley General de Transparencia y Acceso a la Información Pública del Estado de Tabasco.

Páginas que la conforman:  
38 (anverso)

## **7.- Autorizaciones Varias Aplica para: Ruptura de Pavimento, Autorizaciones en la Vía Pública, Ocupación en la Vía Pública y Construcción de Rampa**

Documento el cual, contiene los siguientes datos susceptibles de ser clasificados como confidenciales, personales y/o patrimoniales.

### **Oficio de autorización**

- **Nombre del propietario:** En las Resoluciones RRA 1774/18, RRA 1780/18 y RRA 11496/20, emitidas por el INAI señalo que el **nombre** es uno de los atributos de la personalidad y la manifestación principal del derecho subjetivo a la identidad, toda vez que no se refiere a servidores públicos; en virtud de que hace a una persona física identificada e identificable, y que dar publicidad al mismo vulneraría su ámbito de privacidad. Por lo anterior, es conveniente señalar que el nombre de una persona física es un dato personal, por lo que debe considerarse como un dato confidencial, en término de los artículos 113 fracción I de la Ley Federal de Transparencia y Acceso a la Información Pública.
- **Ubicación y/o domicilio del predio:** En las Resoluciones RRA 1774/18, RRA 1780/18 y RRA 5279/19 el INAI señalo que el **domicilio** de particulares, al ser el lugar en donde reside habitualmente una persona física, constituye un dato personal y, por ende, confidencial, ya que su difusión podría afectar la esfera privada de la misma. Por lo tanto, el domicilio de particulares se considera confidencial, y solo podrá otorgarse mediante el consentimiento expreso de su titular, en virtud de tratarse de datos personales que reflejan cuestiones de la vida privada de las personas, en termino de los artículos 113 fracción I de la Ley Federal de Transparencia y Acceso a la Información Pública.
- **Superficie del predio:** En la resolución 760/15 emitidas por el INAI, señaló que proporcionar las medidas y colindancias de la parcela, daría cuenta de las características de un bien inmueble que se encuentra dentro de la esfera patrimonial de una persona física o moral. Derivado de lo anterior, se advierte que esta información,





H. AYUNTAMIENTO CONSTITUCIONAL  
DE CENTRO 2024-2027

# CENTRO

HONESTIDAD Y RESULTADOS  
2024-2027

"2025: Año de la Mujer Indígena".

constituye información relacionada con su patrimonio de una persona moral o física y únicamente incumbe a su titular o personas autorizadas para el acceso o consulta de la misma; se estima procedente la clasificación de este dato como confidencial.

- **Número de operación o recibo:** Es el número, creado por la Dirección de Finanzas de este H. Ayuntamiento, que le permite al solicitante de esta autorización, realizar movimientos como altas, bajas y prolongar dicho permiso, por lo que resulta importante, proteger dicho dato confidencial, en virtud de que su divulgación podría causar un daño a la persona moral o física que solicita la creación de dicho número de recibo, por lo que estos son datos personales que deben protegerse con fundamento en el artículo 116 primer párrafo de la Ley General de Transparencia y Acceso a la Información Pública del Estado de Tabasco.

Páginas que la conforman:  
16 (anverso)

**IV. Fundamento Legal, indicando el nombre del ordenamiento, o los artículos, fracción (es), párrafo (s) con base en los cuales se sustente la clasificación, así como las razones o circunstancias que motivaron a la misma:**

Tomando en cuenta los artículos Sexagésimo Segundo y Sexagésimo Tercero de los Lineamientos Generales en Materia de Clasificación y Desclasificación de la información, así como para la Elaboración de Versiones Públicas.

**V. Firma del Titular del Área. Firma autógrafa de quien clasifica:**

<p>Firma del Titular del Área</p> <p></p> <p><b>Arq. Narciso Alberto Pérez Nuila</b> Director</p>	<p>Firma de quien clasifica</p> <p></p> <p><b>Lic. Jonathan Ortiz Castillo</b> Titular de la Unidad de Atención Ciudadana y Transparencia</p>
---	---

**VI. Fecha y número del acta de la sesión del comité en la cual se aprobó la versión pública:**  
Acta de Sesión Extraordinaria número CT/020/2025 de fecha 21 de febrero de 2025.