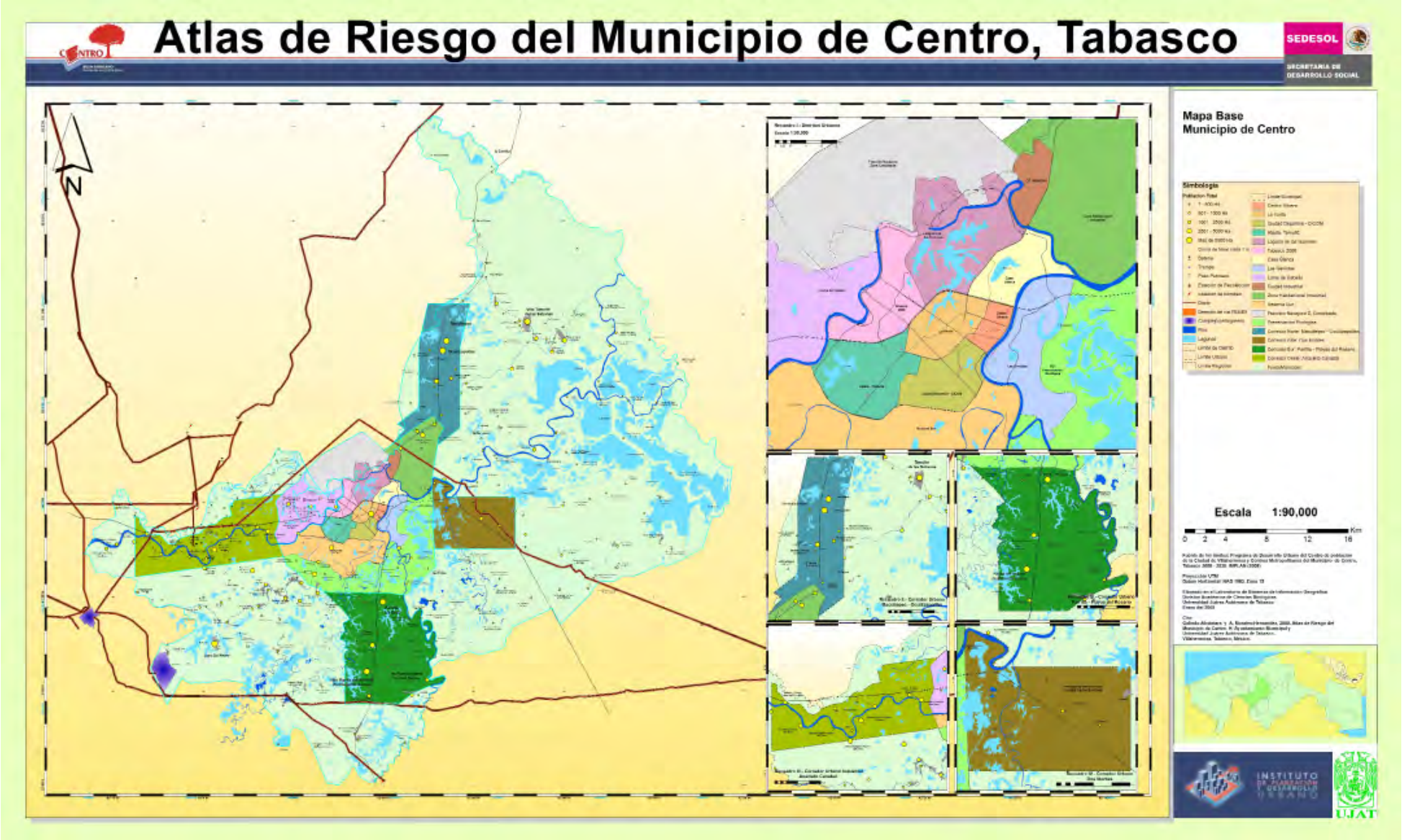
Atlas de Riesgo del Municipio de Centro, Tabasco
SEDESOL
SECRETARIA DE DESARROLLO SOCIAL
N
Mapa Base
Municipio de Centro
Simbología
Escala 1:90,000
0 2 4 8 12 16
Km
INSTITUTO DE PLANEACIÓN Y DESARROLLO URBANO
UJAT

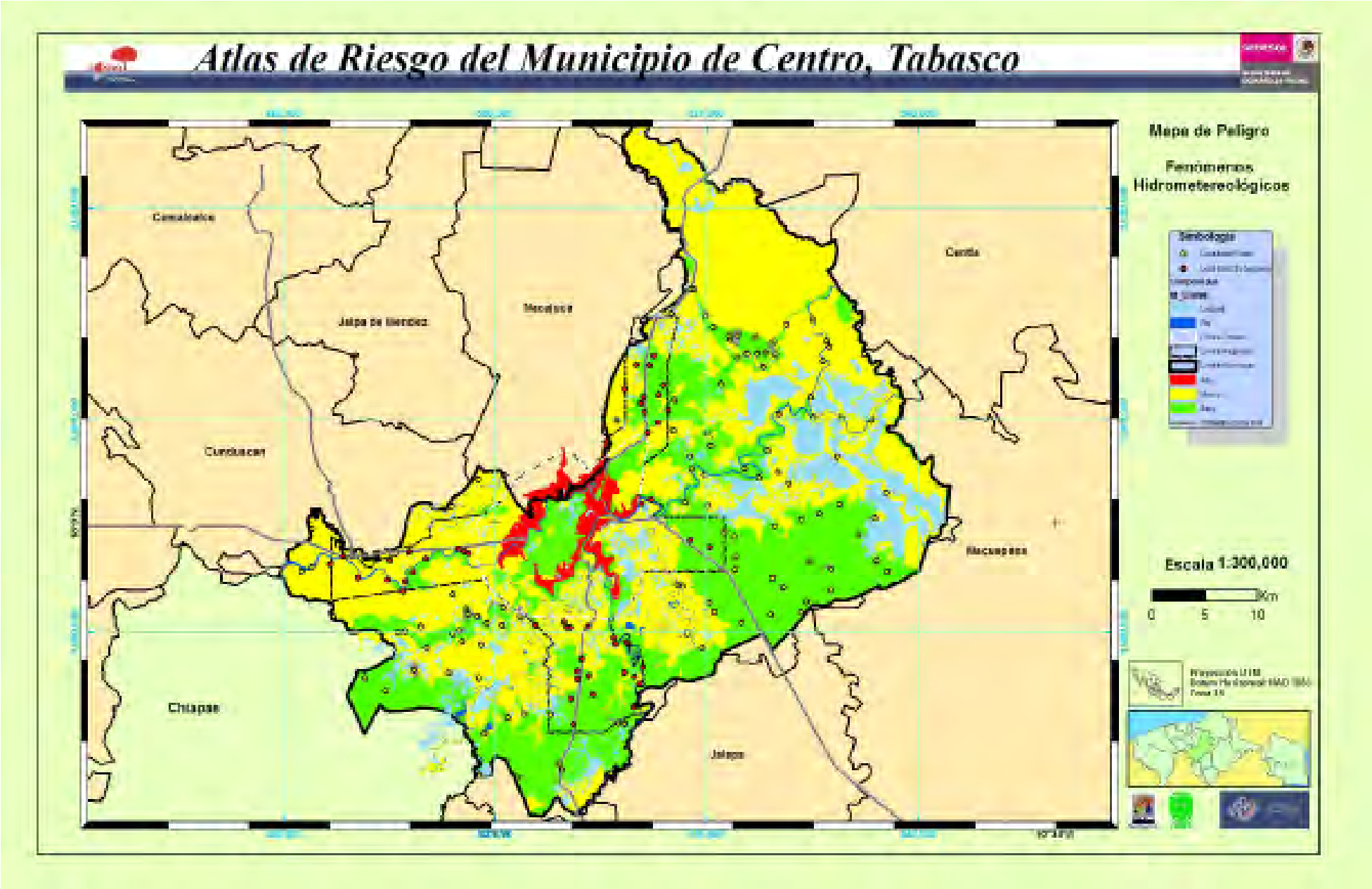
Atlas de Riesgo del Municipio de Centro, Tabasco
Mapa de Peligro
Fenómenos Hidrometeorológicos
Simbología
Centla
Jalpa de Méndez
Nacajuca
Cunduacán
Macuspana
Chiapas
Jalapa
Escala 1:300,000
0
5
10
Km

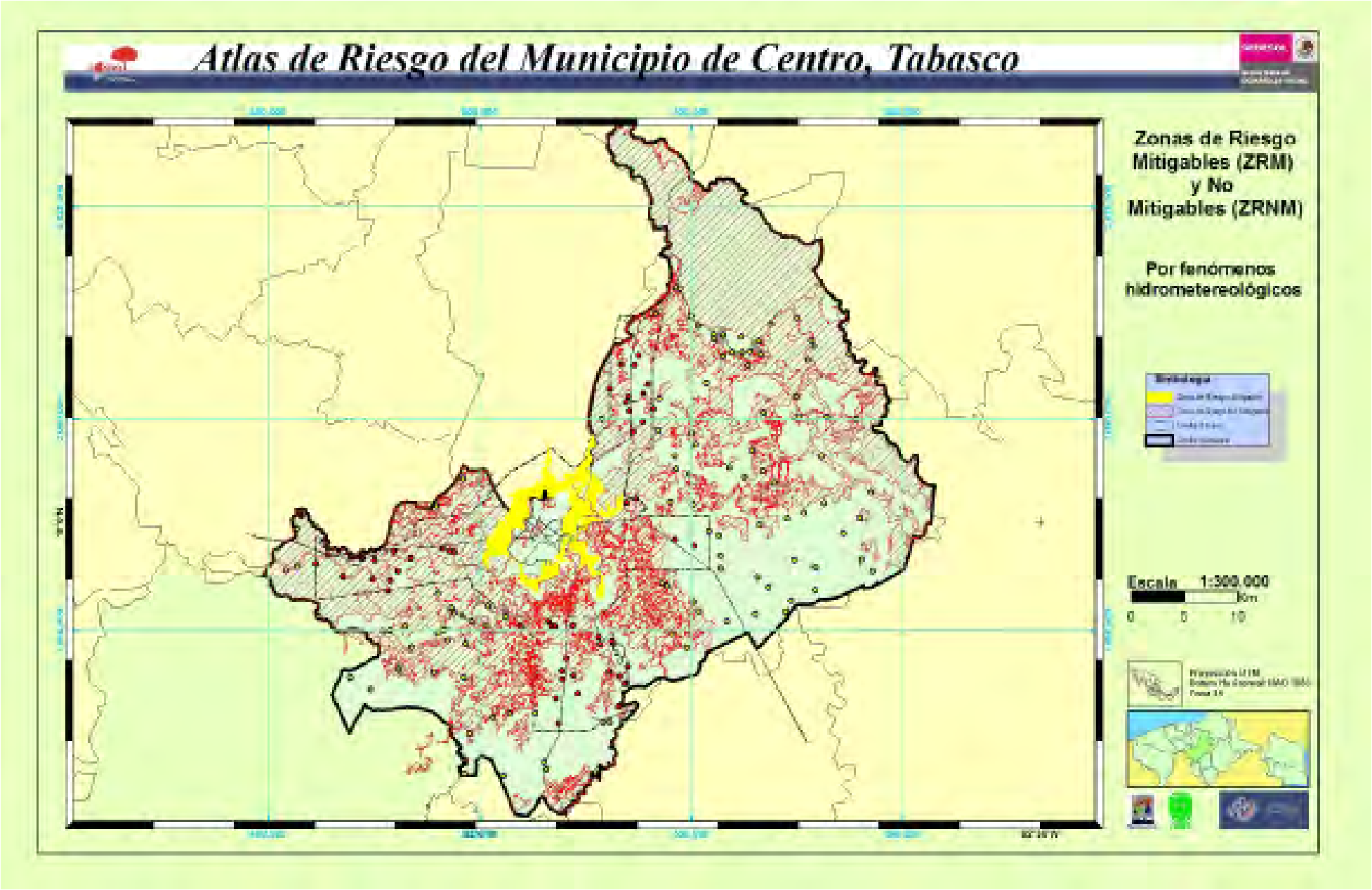
Atlas de Riesgo del Municipio de Centro, Tabasco
Zonas de Riesgo Mitigables (ZRM) y No Mitigables (ZRNM)
Por fenómenos hidrometereológicos
Escala 1:300,000
Km
0 5 10

Atlas de Riesgo del Municipio de Centro, Tabasco
Mapa de Vulnerabilidad
GVS
Comalcalco
Jalpa de Méndez
Nacajuca
Cárdenas
Cunduacán
Macuspana
Chiapas
Jalapa
Escala 1:300,000
0
5
10

Atlas de Riesgo del Municipio de Centro, Tabasco
Mapa de Riesgo
Comalcalco
Jalpa de Méndez
Nacajuca
Cárdenas
Cunduacán
Macuspana
Chiapas
Jalapa
Simbología
Escala 1:300,000
0
5
10
Km

Atlas de Riesgo del Municipio de Centro, Tabasco
Distrito I
Centro Histórico
Av. Adolfo Ruiz Cortines
Av. Universidad
Distrito I
Centro Histórico
Av. CH. Gregorio Mendez
Malecón Carlos A. Madrazo
Río de la Sierra
Av. Paseo Tabasco
N
Escala 1:10,000
Metros
0 110 220 440

Atlas de Riesgo del Municipio de Centro, Tabasco
Distrito I
Centro Histórico
Mapa de Peligro
Fenómenos
Hidrometeorológicos
Av. Adolfo Ruiz Cortines
Distrito I
Centro Histórico
Av. Gral Gregorio Méndez
Av. Ramón Mendoza
Av. Paseo Tabasco
Río de la Sierra
Escala 1:10,000
Metros
0 112.5 225 450
N

Atlas de Riesgo del Municipio de Centro, Tabasco
Distrito I
Centro Histórico
Mapa de Peligro
Fenómenos
Antrópicos
(Explosión)
Av. Adolfo Ruiz Cortines
Av. Javier Mina
Distrito I
Centro Histórico
Av. Gregorio Mendez
Malecón Carlos A. Madrazo
Río de la Sierra
Av. Paseo Tabasco
N
Escala 1:10,000
Metros
0 95 190 380

Atlas de Riesgo del Municipio de Centro, Tabasco
Distrito I
Centro Histórico
Vulnerabilidad
Social
Río de la Sierra
Distrito I
Centro Histórico
Escala 1:10,000
0 112.5 225 450
Metros

Atlas de Riesgo del Municipio de Centro, Tabasco
Distrito I
Centro Histórico
Mapa de Riesgo
Fenómenos
Hidrometeorológicos
Av. Adolfo Ruiz Cortines
Av. Javier Mina
Av. Cnl. Gregorio Méndez
Malecón Carlos A. Madrazo
Río de la Sierra
Av. Paseo Tabasco
Distrito I
Centro Histórico
N
Escala 1:10,000
Metros
0 112.5 225 450

Atlas de Riesgo del Municipio de Centro, Tabasco
Distrito II
La Venta
Av. Adolfo Ruiz Cortines
Av. Gral. Gregorio Méndez
Av. Paseo Tabasco
Río de la Sierra
N
Escala 1:11,000
Metros
0
250
500

Atlas de Riesgo del Municipio de Centro, Tabasco
Distrito II
La Venta
Mapa de Peligro por
Fenómenos
Hidrometereológicos
Simbología
Escala 1:11,000
0 250 500
Av. Adolfo Ruiz Cortines
Av. Lic. Gregorio Méndez
Av. Javier Mina
Paseo Tabasco
Paseo Usumacinta
Río de la Sierra
Distrito II
La Venta

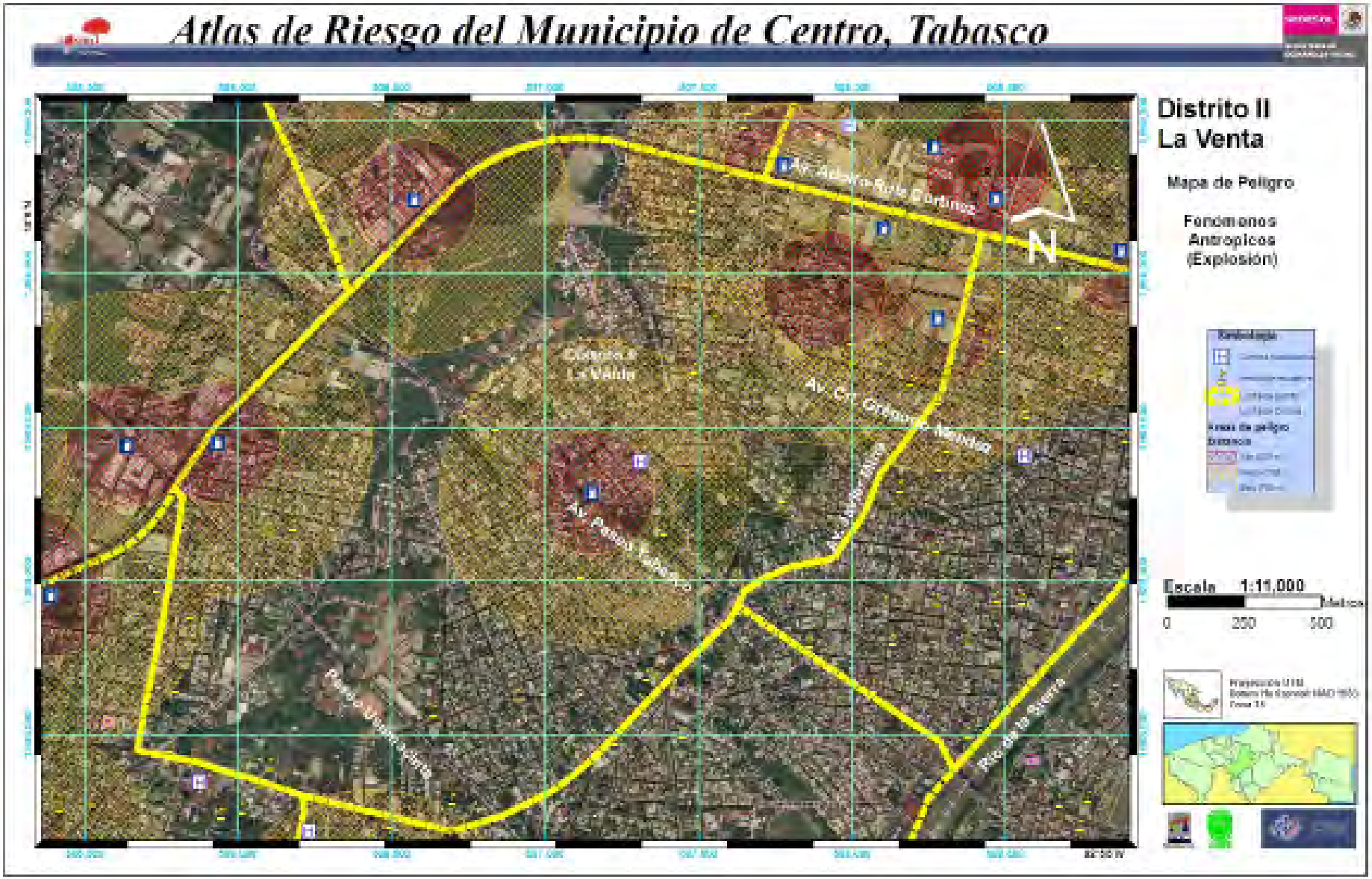
Atlas de Riesgo del Municipio de Centro, Tabasco
Distrito II
La Venta
Mapa de Peligro
Fenómenos Antrópicos (Explosión)
Ciudad La Venta
Av. Adolfo Ruiz Cortines
Av. Gral. Gregorio Méndez
Av. Paseo Tabasco
Av. Javier Mina
Paseo Usumacinta
Río de la Sierra
N
Escala 1:11,000
0 250 500

Atlas de Riesgo del Municipio de Centro, Tabasco
Distrito II
La Venta
Vulnerabilidad
Social
Escala 1:11,000
0 125 250 500
Río de la Sierra

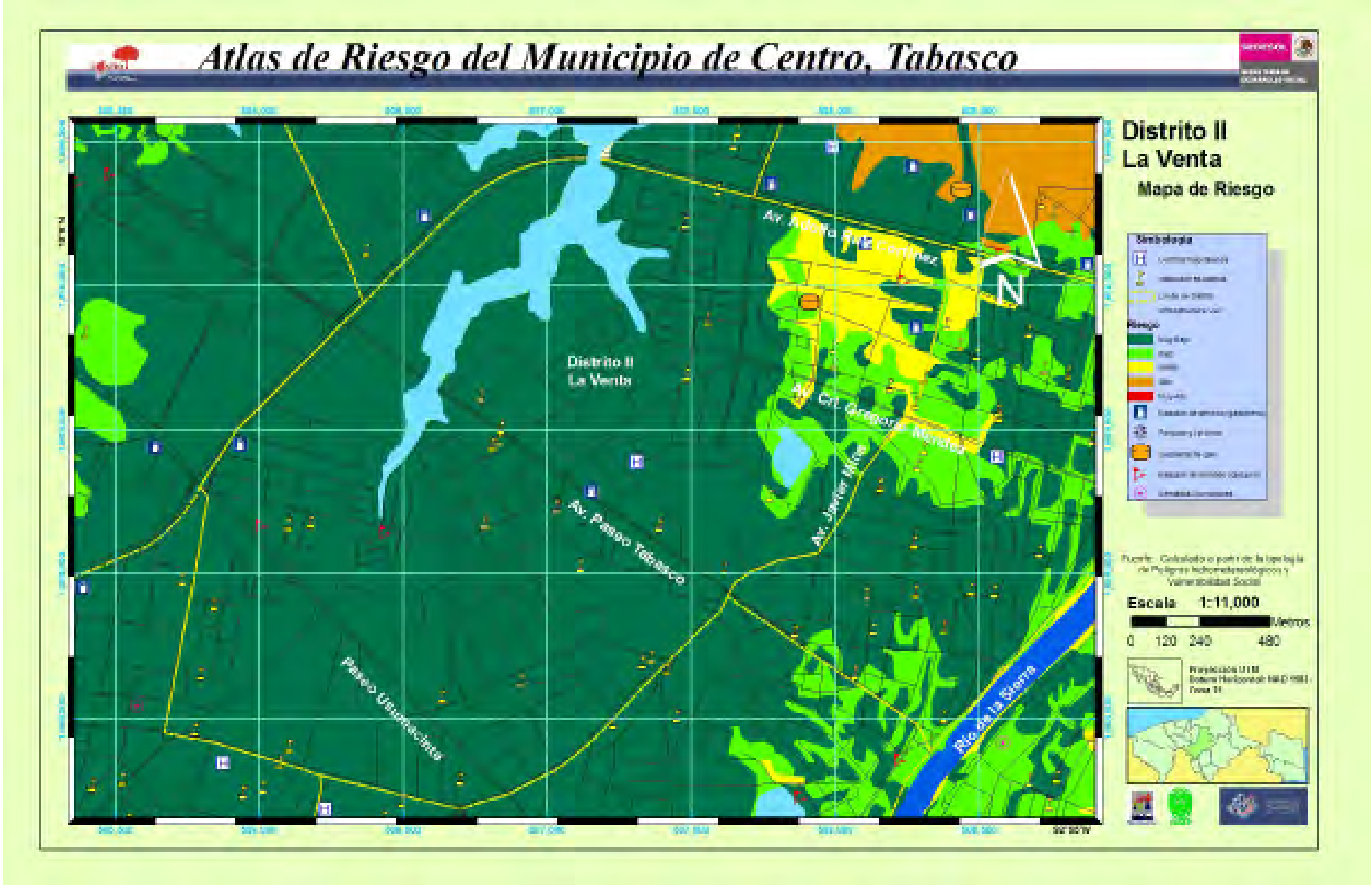
Atlas de Riesgo del Municipio de Centro, Tabasco
Distrito II
La Venta
Mapa de Riesgo
Simbología
Riesgo
Distrito II
La Venta
Av. Adolfo RUIZ Cortines
Av. Cir. Gregorio Méndez
Av. Javier Mina
Av. Paseo Tabasco
Paseo Usumacinta
Río de la Sierra
N
Escala 1:11,000
Metros
0 120 240 480

Atlas de Riesgo del Municipio de Centro, Tabasco
Distrito III
Cd. Deportiva -
CICOM
Av. 27 de Febrero
Av. Tabasco
Paseo Usumacinta
Río de la Sierra
Periférico Carlos Pellicer Cámara
N
Escala 1:12,000
0
287.5
575

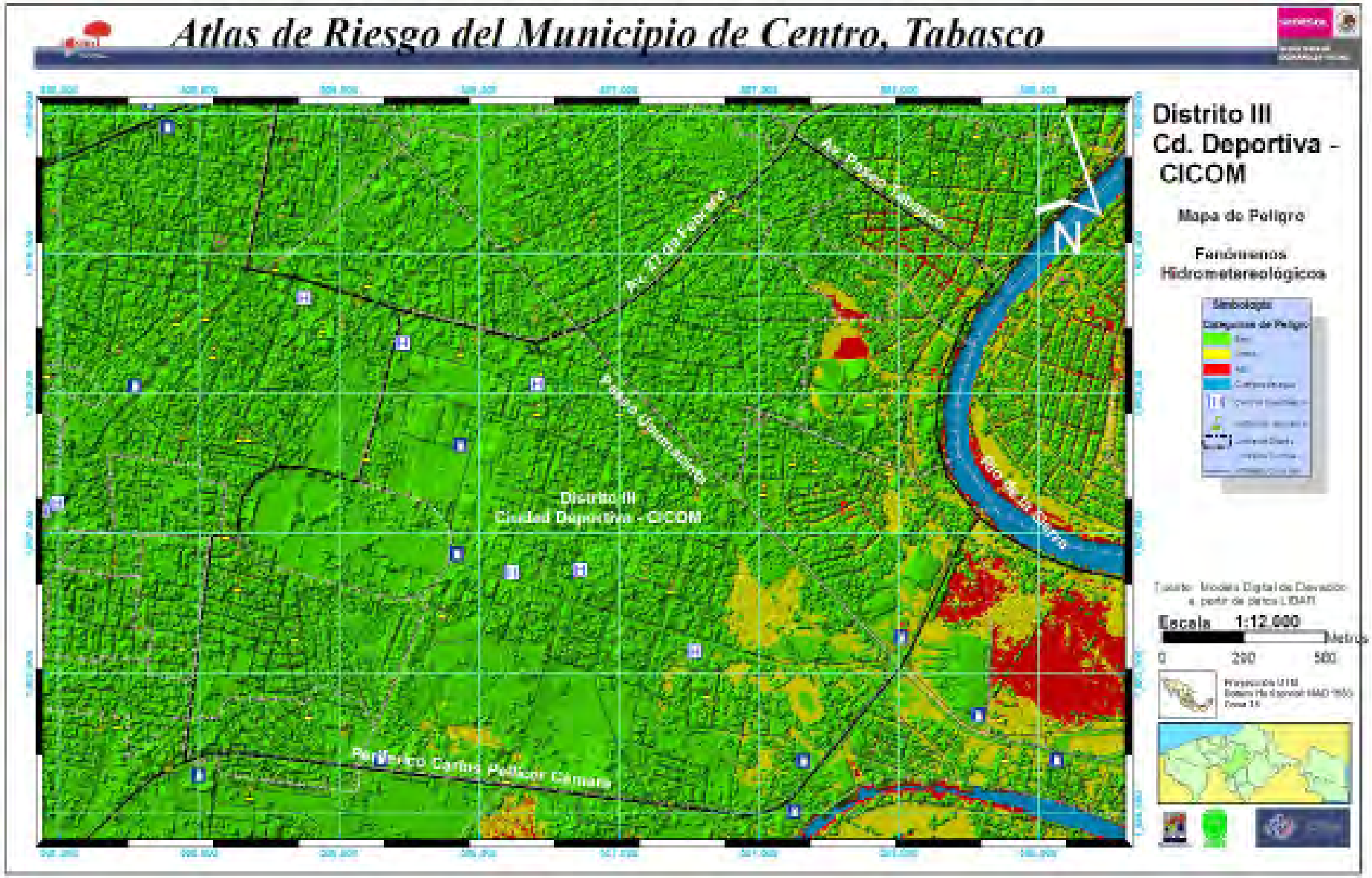
Atlas de Riesgo del Municipio de Centro, Tabasco
Distrito III
Cd. Deportiva -
CICOM
Mapa de Peligro
Fenómenos
Hidrometeorológicos
Simbología
Av. 27 de Febrero
Paseo Usumacinta
Distrito III
Ciudad Deportiva - CICOM
Periférico Carlos Pellicer Cámara
N
Escala 1:12,000
Metros
0
250
500

Atlas de Riesgo del Municipio de Centro, Tabasco
Distrito III
Cd. Deportiva -
CICOM
Mapa de Peligro
Fenómenos
Antropicos
(Explosión)
Simbología
Escala 1:12,000
Metros
0
255
510
Av. 27 de Febrero
Av. Paseo Tabasco
Paseo Universidad
Río de la Sierra
Distrito III
Ciudad Deportiva - CICOM
Periférico Carlos Pellicer Cámara
N

Atlas de Riesgo del Municipio de Centro, Tabasco
Distrito III
Cd. Deportiva -
CICOM
Vulnerabilidad
Social
Metodología
Escala 1:12,000
Metros
0 137.5 275 550

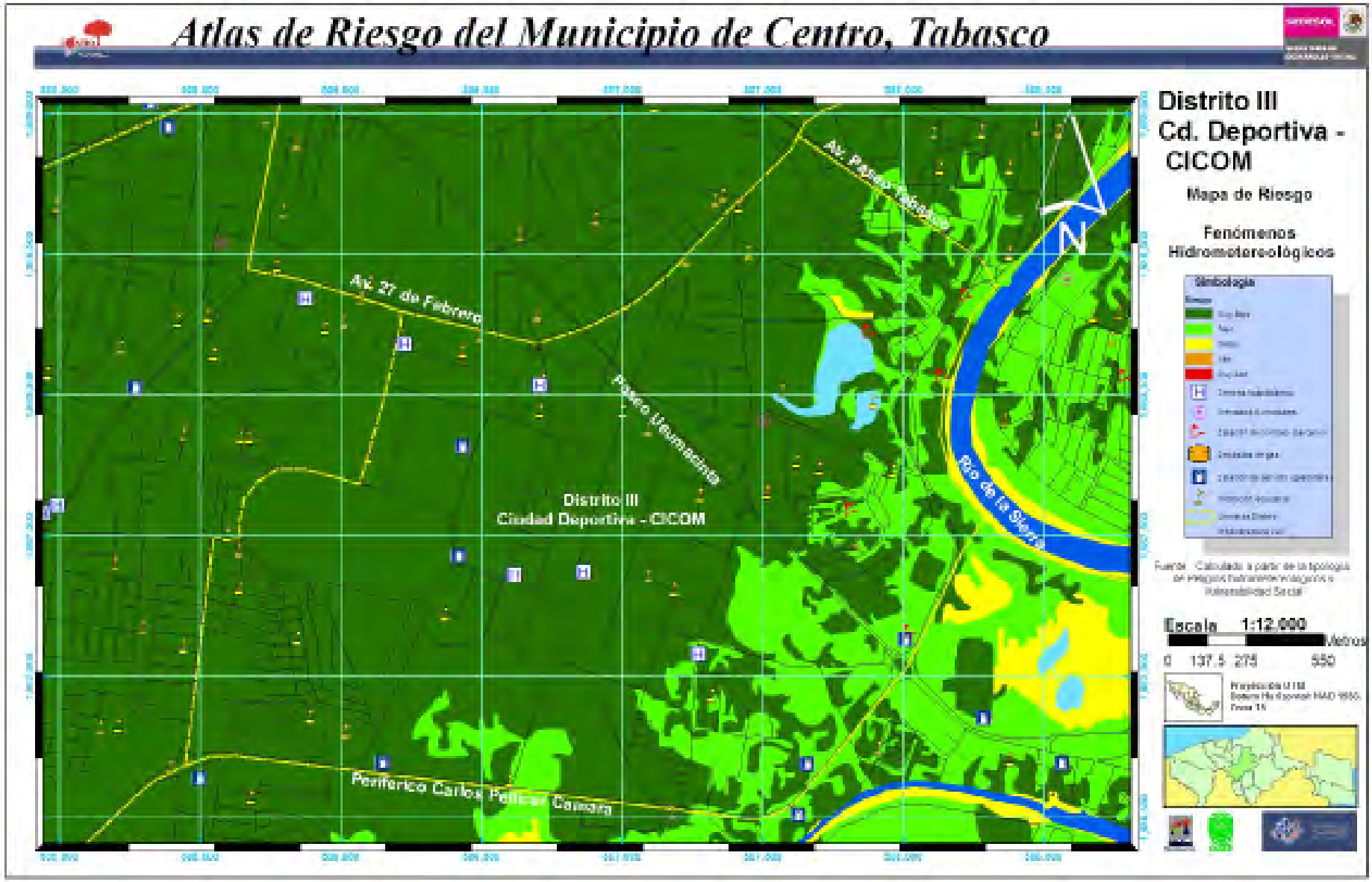
Atlas de Riesgo del Municipio de Centro, Tabasco
Distrito III
Cd. Deportiva - CICOM
Mapa de Riesgo
Fenómenos Hidrometeorológicos
Simbología
Av. 27 de Febrero
Paseo Usumacinta
Av. Paseo Tabasco
Río de la Sierra
Periférico Carlos Pellicer Cámara
Distrito III
Ciudad Deportiva - CICOM
N
Escala 1:12,000
Metros
0 137.5 275 550

Atlas de Riesgo del Municipio de Centro, Tabasco
Distrito IV
Atasta
Tamulte
N
Av. Adolfo Ruiz Cortínez
Paseo Usumacinta
Av. Gregorio Méndez
Periférico Carlos Pellicer Cámara
Escala 1:15,000
Metros
0
500
1000

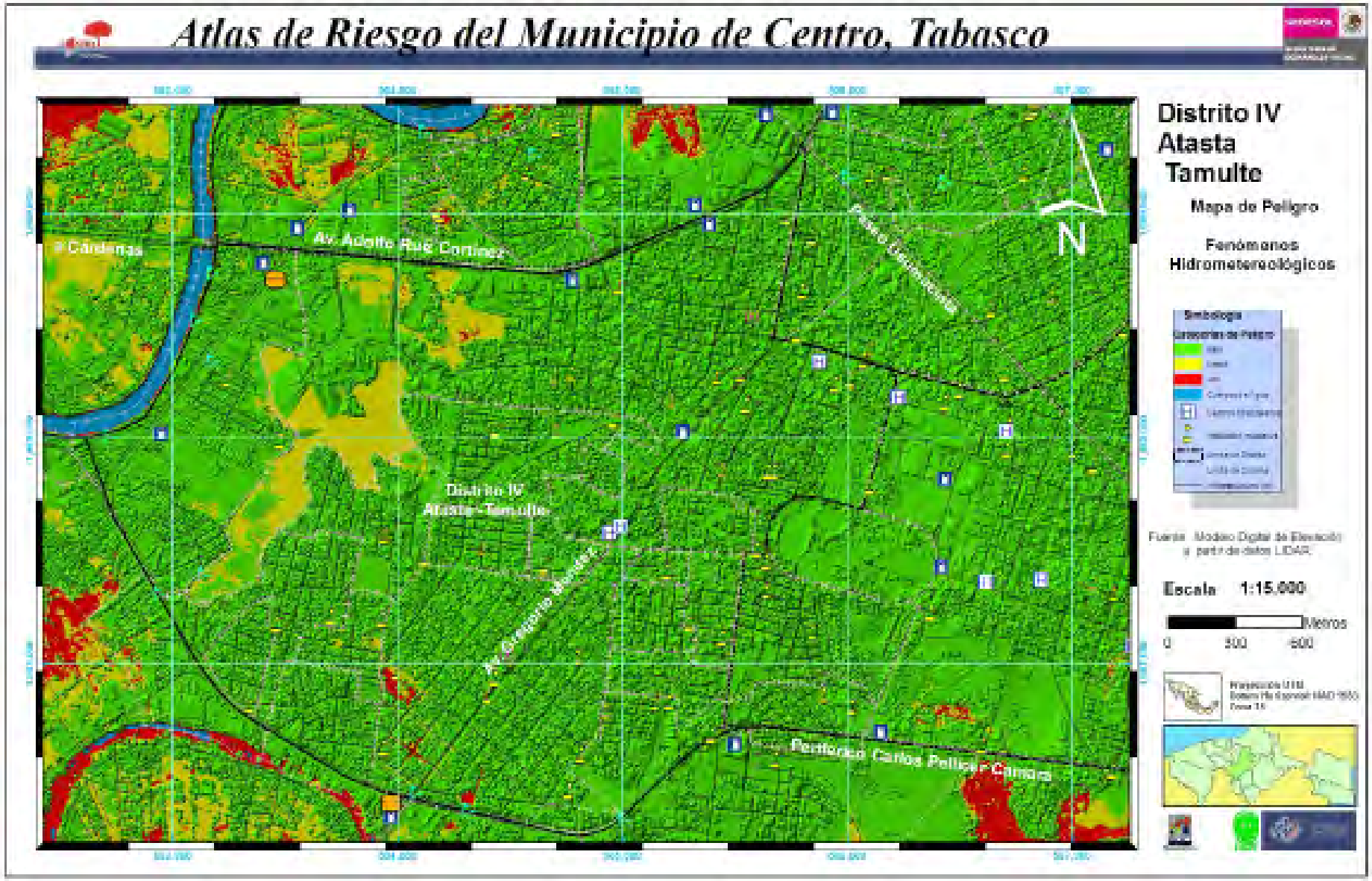
Atlas de Riesgo del Municipio de Centro, Tabasco
Distrito IV
Atasta
Tamulte
Mapa de Peligro
Fenómenos
Hidrometeorológicos
Simbología
Escala 1:15,000
Metros
0
500
1000
N
Av. Adolfo Ruiz Cortines
Cárdenas
Distrito IV
Atasta-Tamulte
Av. Gregorio Méndez
Periférico Carlos Pellicer Cámara

Atlas de Riesgo del Municipio de Centro, Tabasco
Distrito IV
Atasta
Tamulte
Mapa de Peligro
Fenómenos
Antropicos
(Explosión)
Av. Adolfo Ruiz Cortines
Paseo Usumacinta
Av. Gregorio Méndez
Distrito IV
Atasta - Tamulte
Periférico Carlos Pellicer Cámara
N
Escala 1:15,000
Metros
0
387.5
775

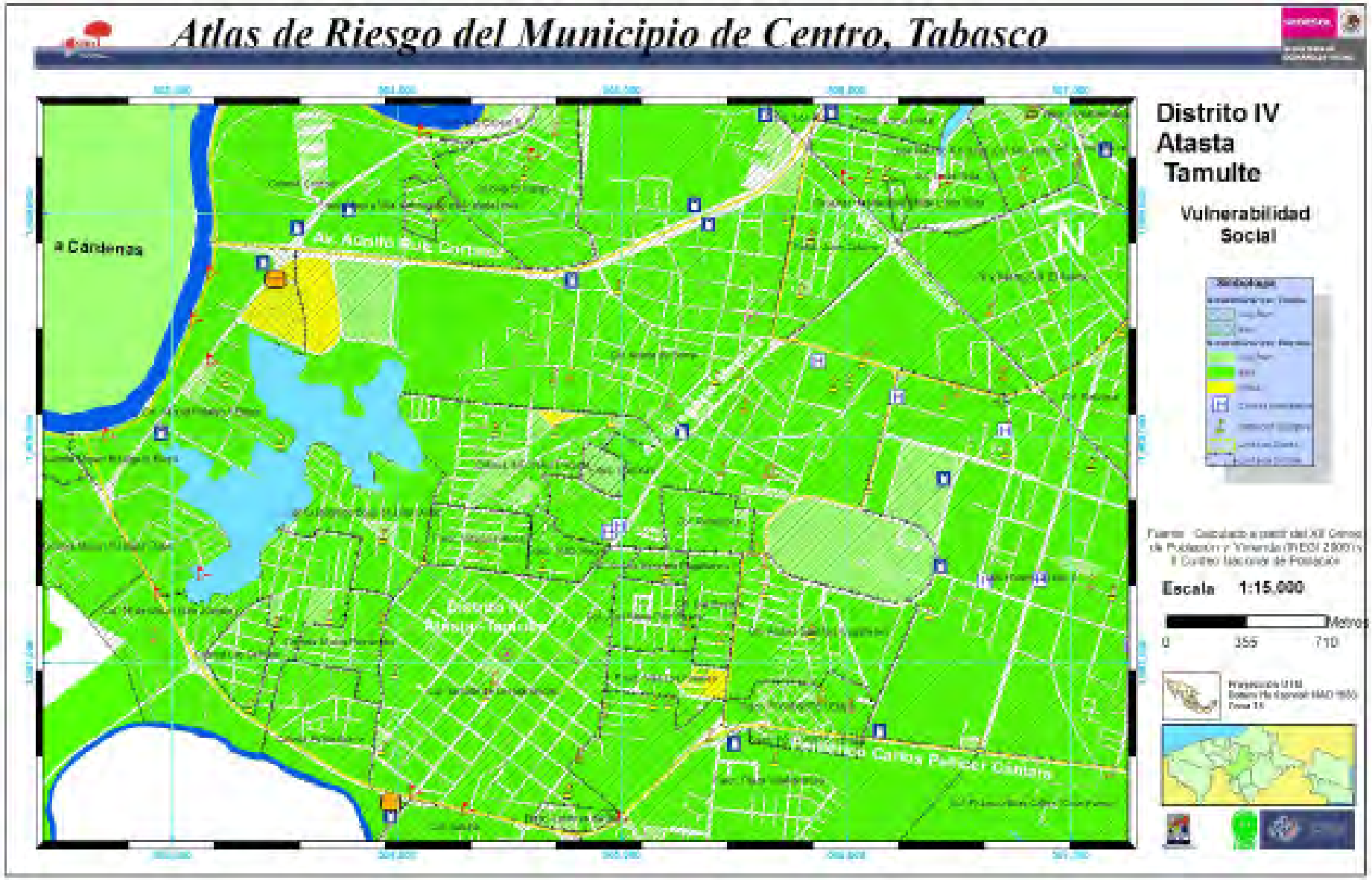
Atlas de Riesgo del Municipio de Centro, Tabasco
Distrito IV
Atasta
Tamulte
Vulnerabilidad
Social
a Cárdenas
Escala 1:15,000
Metros
0
355
710

Atlas de Riesgo del Municipio de Centro, Tabasco
Distrito IV
Atasta
Tamulte
Mapa de Riesgo
Fenómenos
Hidrometeorológicos
Escala 1:15,000
Metros
0
370
740
N
Av. Adolfo Ruiz Cortines
Paseo Usumacinta
Av. Gregorio Méndez
Periférico Carlos Pellicer Cámara
Distrito IV
Atasta - Tamulte

Atlas de Riesgo del Municipio de Centro, Tabasco
Distrito V
Tabasco 2000
N
Distrito V
Tabasco 2000
A. Cárdenas
Escala 1:20,000
Metros
0
410
820

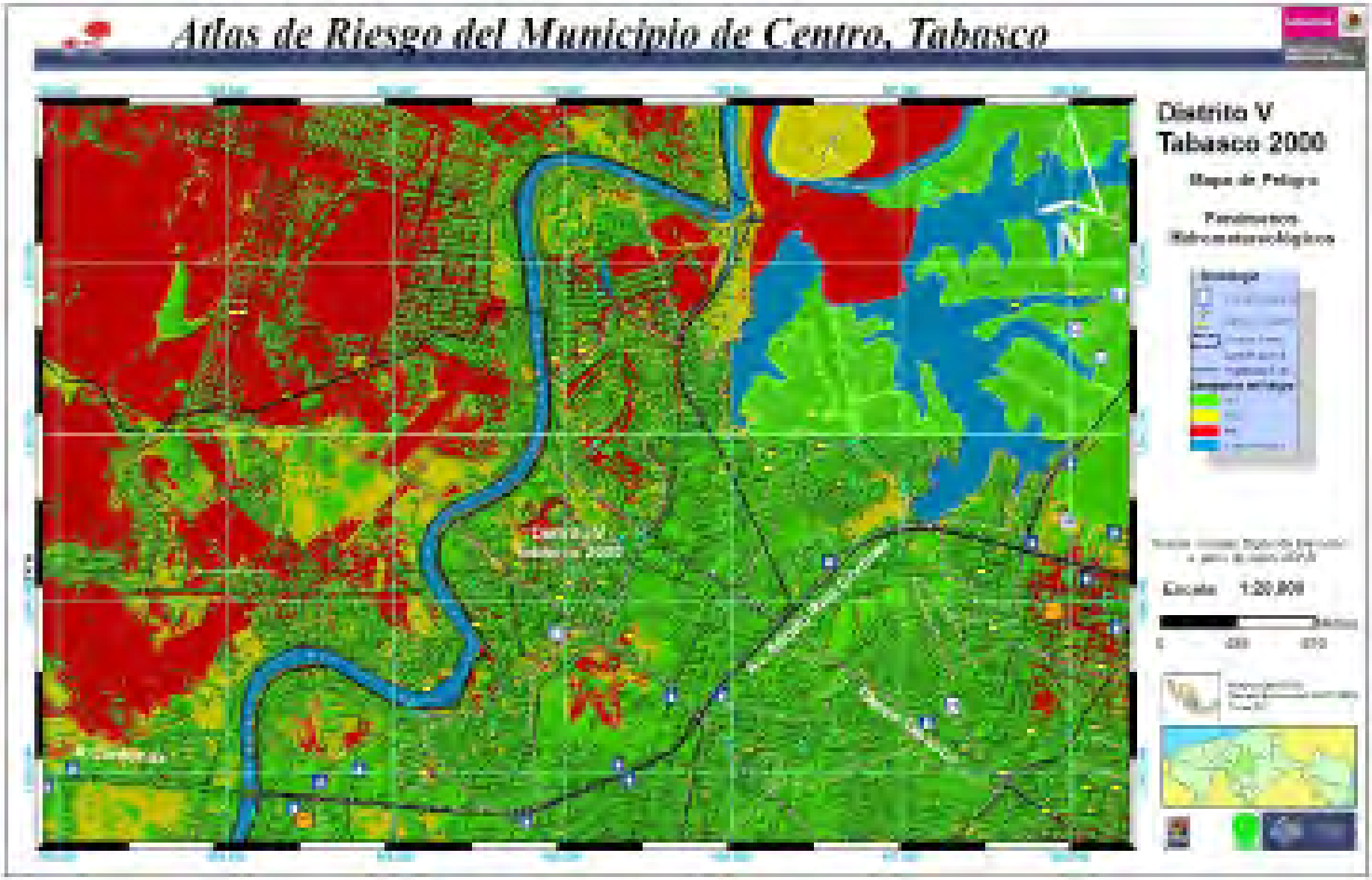
Atlas de Riesgo del Municipio de Centro, Tabasco
Distrito V
Tabasco 2000
N

Atlas de Riesgo del Municipio de Centro, Tabasco
Distrito V
Tabasco 2000
Mapa de Peligro
Fenómenos
Antropicos
(Explosión)
N
Distrito V
Tabasco 2000
Escala 1:20,000
Metros
0
420
840

Atlas de Riesgo del Municipio de Centro, Tabasco
Distrito V
Tabasco 2000
Vulnerabilidad
Social
Simbología
Escala 1:20,000
Metros
0 400 800
Distrito V
Tabasco 2000
Periférico Carlos Pellicer Cámara
A Cárdenas

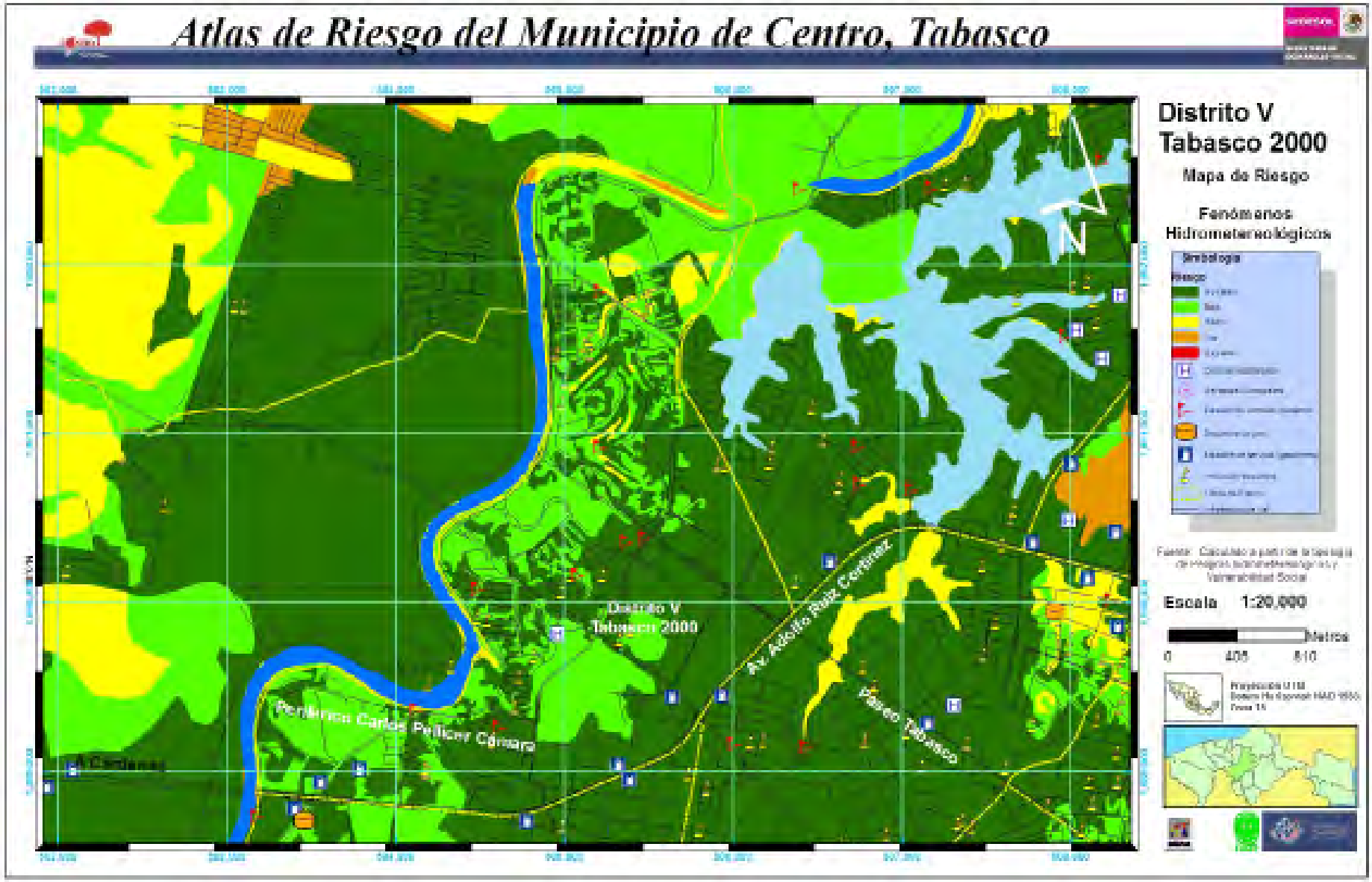
Atlas de Riesgo del Municipio de Centro, Tabasco
Distrito V
Tabasco 2000
Mapa de Riesgo
Fenómenos
Hidrometeorológicos
Simbología
Escala 1:20,000
Metros
0 405 810
Distrito V
Tabasco 2000
Av. Adolfo Ruiz Cortines
Periférico Carlos Pellicer Cámara
Paseo Tabasco

Atlas de Riesgo del Municipio de Centro, Tabasco
Distrito VI
Laguna de
las Ilusiones
N
Periférico Carlos Pellicer Cámara
Distrito VI
Laguna de Las Ilusiones
Av. Universidad
Av. Adolfo Ruiz Cortines
Simbología
Escala 1:20,000
Metros
0
462.5
925

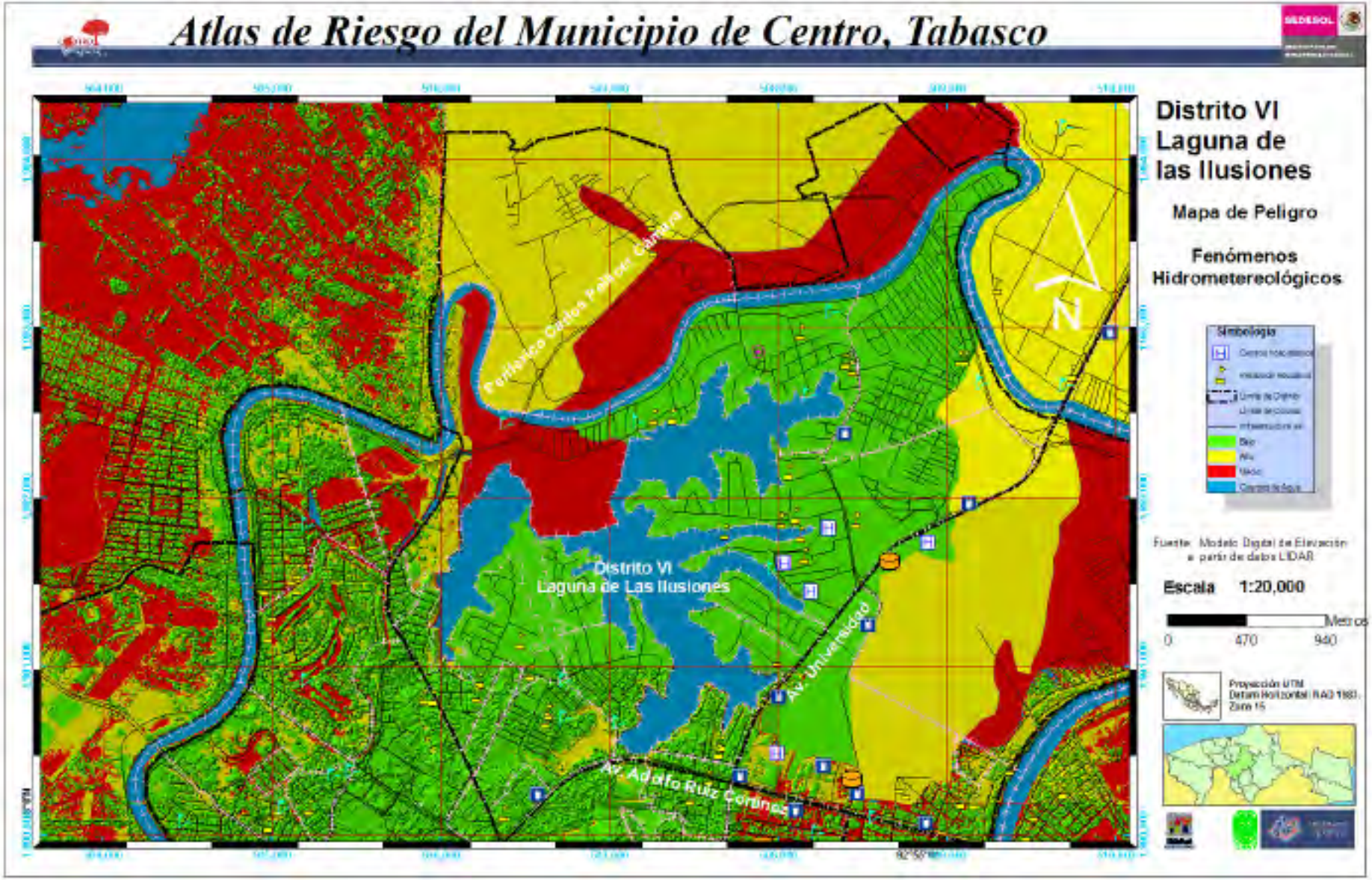
Atlas de Riesgo del Municipio de Centro, Tabasco
SEDESOL
Distrito VI
Laguna de
las Ilusiones
Mapa de Peligro
Fenómenos
Hidrometereológicos
Simbología
Fuente: Modelo Digital de Elevación
a partir de datos LIDAR
Escala 1:20,000
Metros
0 470 940
Proyección UTM
Datum Horizontal NAD 1983
Zona 15
Distrito VI
Laguna de Las Ilusiones
Av. Universidad
Av. Adolfo Ruiz Cortines
N

Atlas de Riesgo del Municipio de Centro, Tabasco
Distrito VI
Laguna de
las Ilusiones
Mapa de Peligro
Fenómenos
Antropicos
(Explosión)
Simbología
Escala 1:20,000
Metros
0
475
950
N
Periférico Carlos Pellicer Cámara
Distrito VI
Laguna de Las Ilusiones
Av. Universidad
Adolfo Ruiz Cortines

Atlas de Riesgo del Municipio de Centro, Tabasco
Distrito VI
Laguna de
las Ilusiones
Vulnerabilidad
Social
Escala 1:20,000
Metros
0 400 800

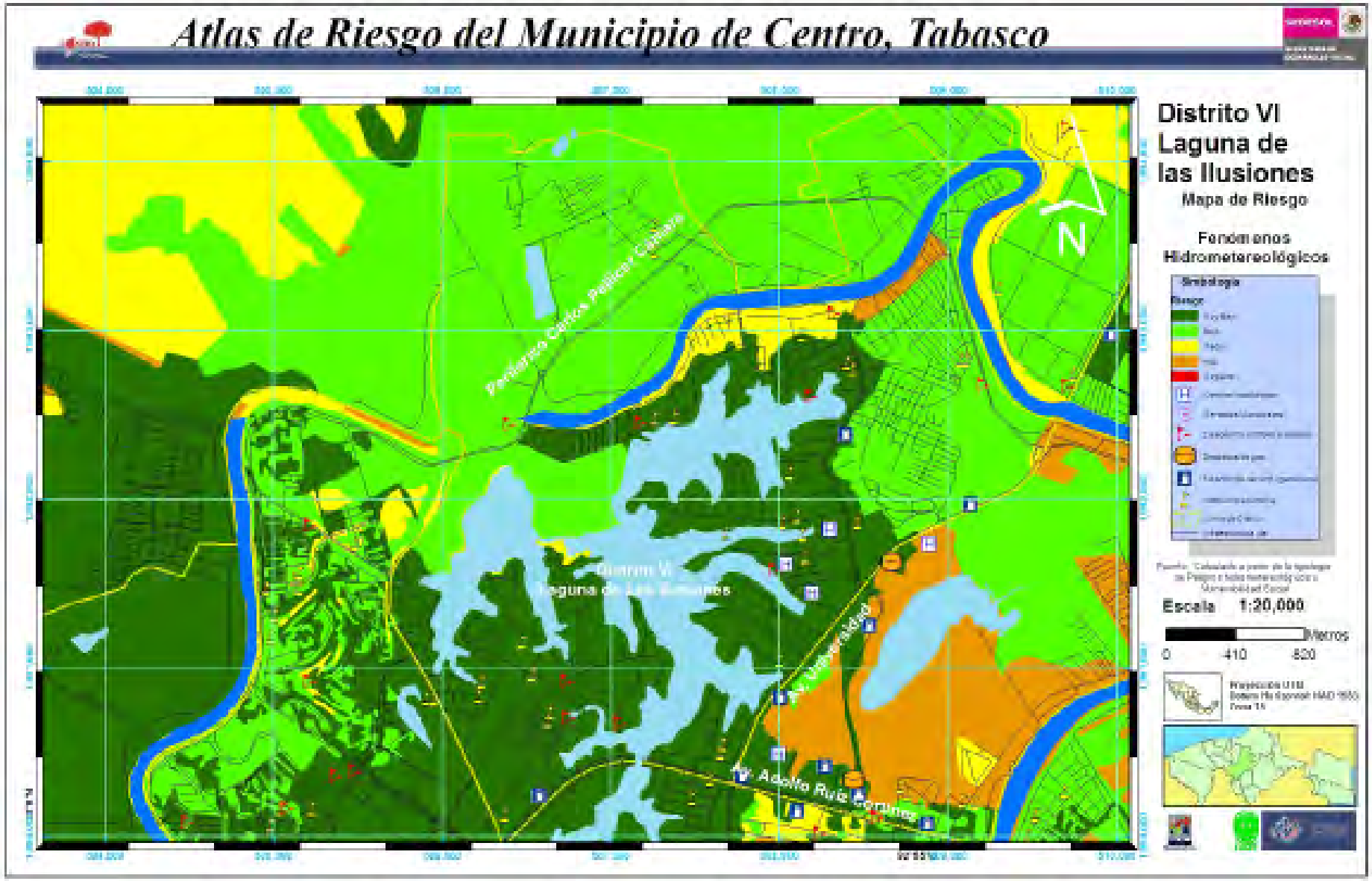
Atlas de Riesgo del Municipio de Centro, Tabasco
Distrito VI
Laguna de
las Ilusiones
Mapa de Riesgo
Fenómenos
Hidrometeorológicos
Simbología
Riesgo
Escala 1:20,000
Metros
0
410
820
N
Periférico Carlos Pellicer Cámara
Av. Universidad
Av. Adolfo Ruiz Cortines

Atlas de Riesgo del Municipio de Centro, Tabasco
Distrito VII
Casa Blanca
Distrito VII
Casa Blanca
N
Av. Adolfo Ruiz Cortines
Escala 1:12,000
Metros
0
250
500

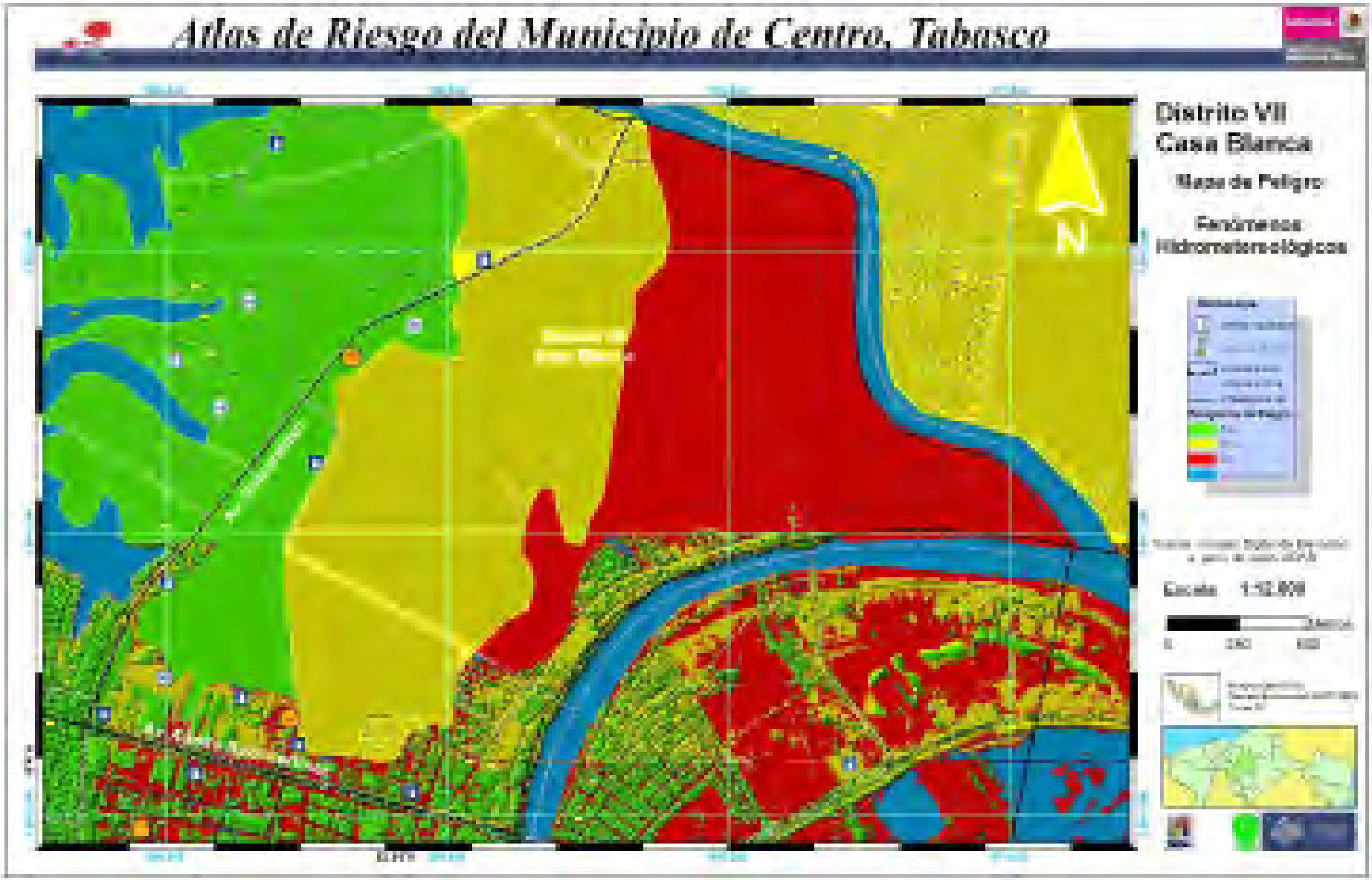
Atlas de Riesgo del Municipio de Centro, Tabasco
Distrito VII
Casa Blanca
Mapa de Peligro
Fenómenos
Hidrometeorológicos
N

Atlas de Riesgo del Municipio de Centro, Tabasco
Distrito VII
Casa Blanca
Mapa de Peligro
Fenómenos
Antropicos
(Explosión)
Distrito VII
Casa Blanca
Av. Adolfo Ruiz Cortines
N
Escala 1:12,000
Metros
0
255
510

Atlas de Riesgo del Municipio de Centro, Tabasco
Distrito VII
Casa Blanca
Vulnerabilidad
Social
Distrito VII
Casa Blanca
Av. Universidad
Av. Alfonso Ruiz Cortines
N
Escala 1:12,000
Metros
0 235 470

Atlas de Riesgo del Municipio de Centro, Tabasco
Distrito VII
Casa Blanca
Mapa de Riesgo
Fenómenos
Hidrometeorológicos
Distrito VII
Casa Blanca
Av. Universidad
Av. Adolfo Ruiz Cortines
N
Escala 1:12,000
Metros
0 240 480

Atlas de Riesgo del Municipio de Centro, Tabasco
Distrito VIII
Ciudad Industrial
N
Periférico Carlos Pellicer Cámara
Distrito VIII
Ciudad Industrial
Escala 1:14,000
Metros
0
300
600

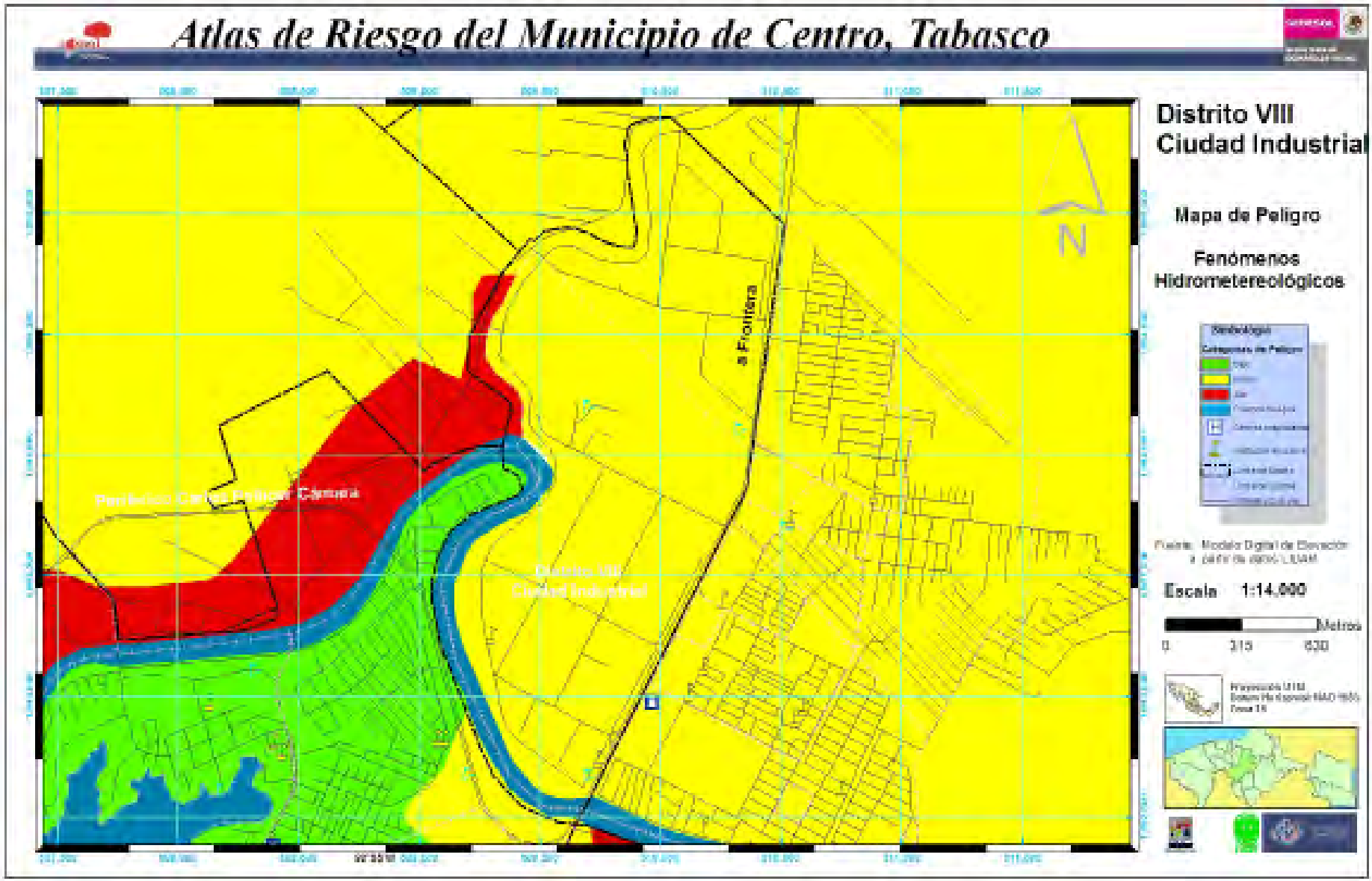
Atlas de Riesgo del Municipio de Centro, Tabasco
Distrito VIII
Ciudad Industrial
Mapa de Peligro
Fenómenos
Hidrometereológicos
N
a Frontera
Escala 1:14,000
Metros
0
315
630

Atlas de Riesgo del Municipio de Centro, Tabasco
Distrito VIII
Ciudad Industrial
Mapa de Peligro
Fenómenos
Antropicos
(Explosión)
Simbologia
Periférico Carlos Pellicer Cámara
Distrito VIII
Ciudad Industrial
Escala 1:14,000
Metros
0
305
610

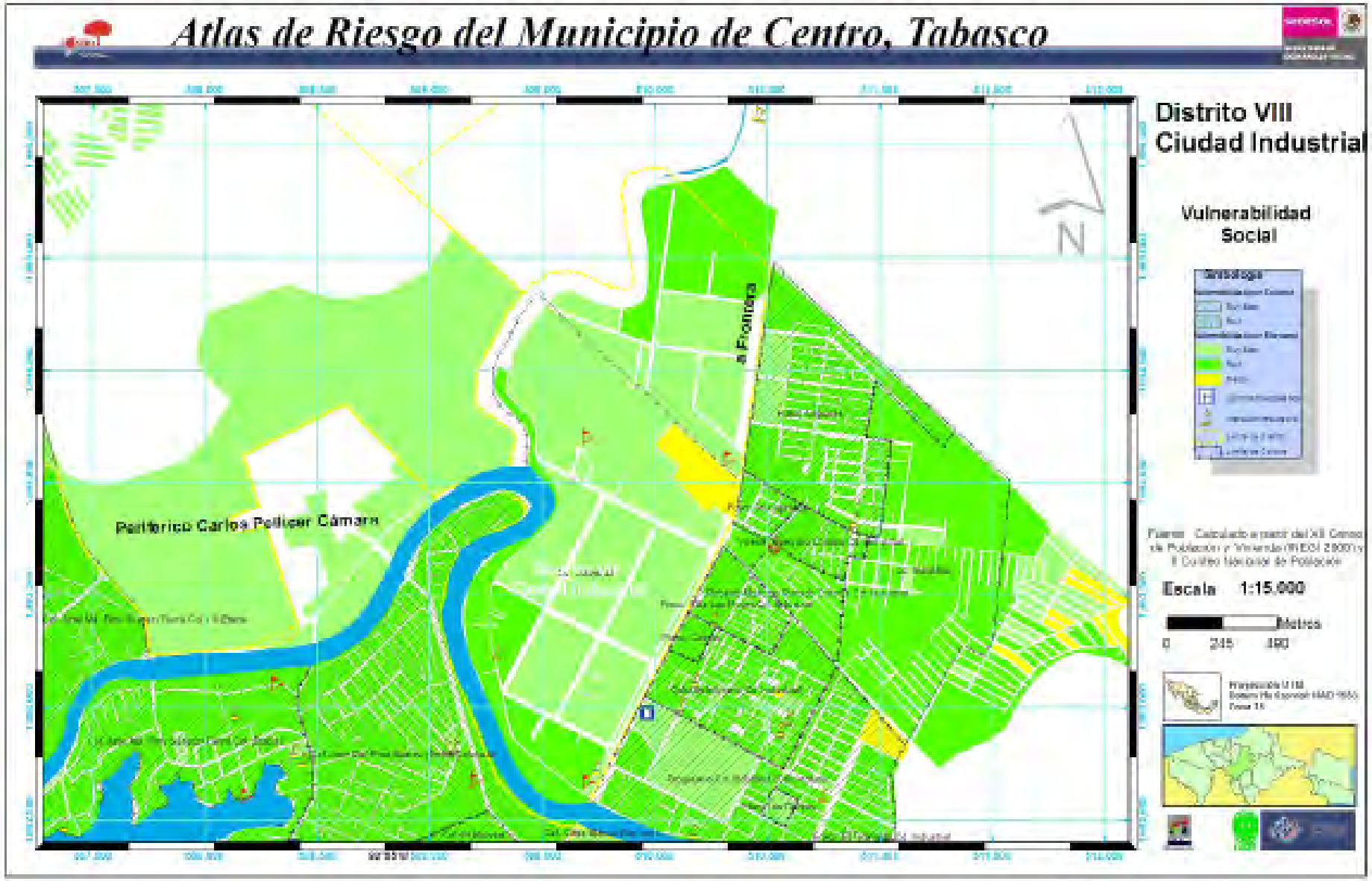
Atlas de Riesgo del Municipio de Centro, Tabasco
Distrito VIII
Ciudad Industrial
Vulnerabilidad
Social
Simbología
Escala 1:15,000
Metros
0 245 490
N
Periférico Carlos Pellicer Cámara
a Frontera

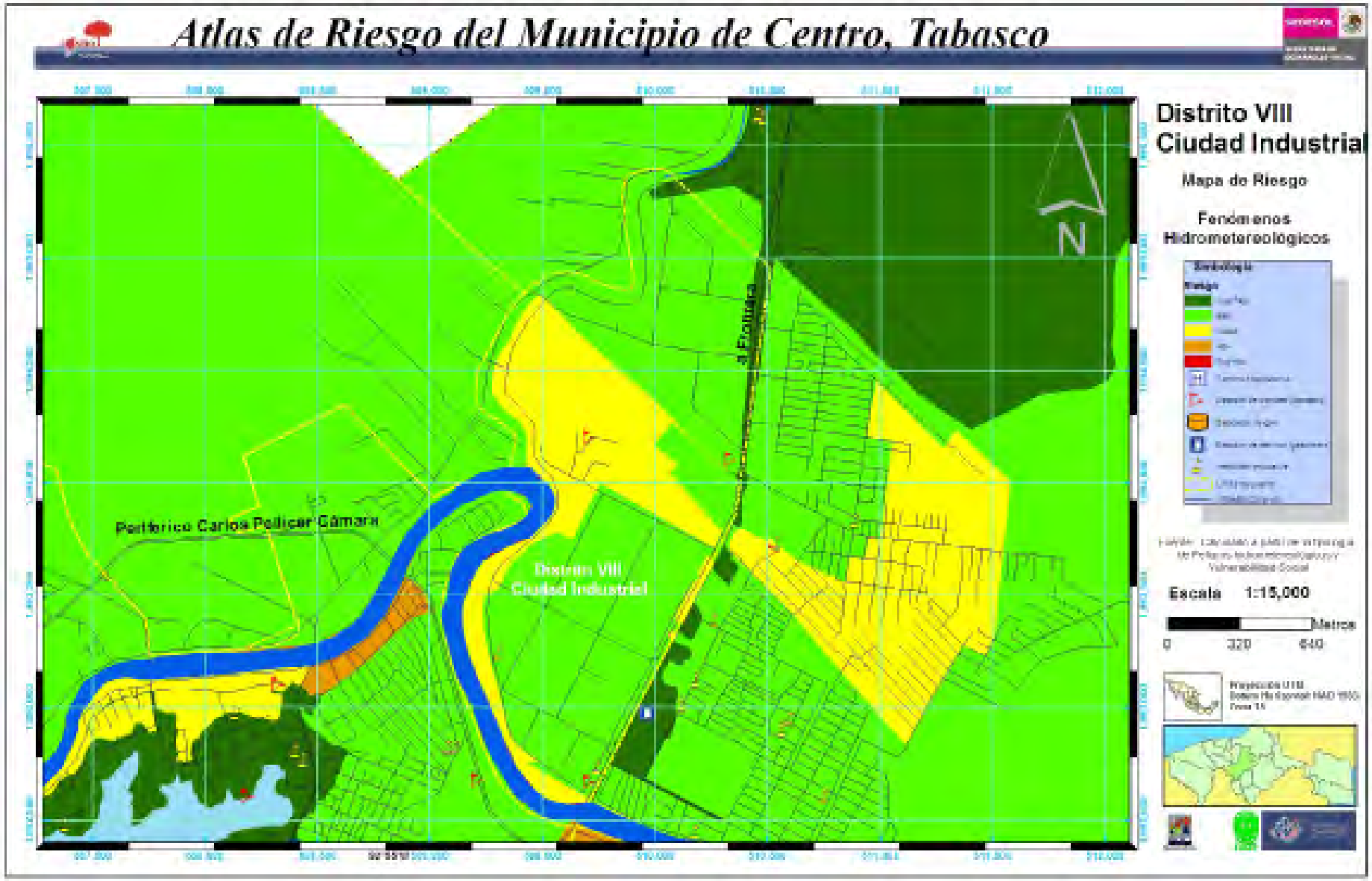
Atlas de Riesgo del Municipio de Centro, Tabasco
Distrito VIII
Ciudad Industrial
Mapa de Riesgo
Fenómenos
Hidrometeorológicos
N
Periférico Carlos Pellicer Cámara
Distrito VIII
Ciudad Industrial
Escala 1:15,000
Metros
0 320 640

Atlas de Riesgo del Municipio de Centro, Tabasco
Distrito IX
Zona
Habitacional
Industrial
Simbología
Escala 1:38,000
Metros
0 750 1,500
Distrito IX
Zona Habitacional
Industrial

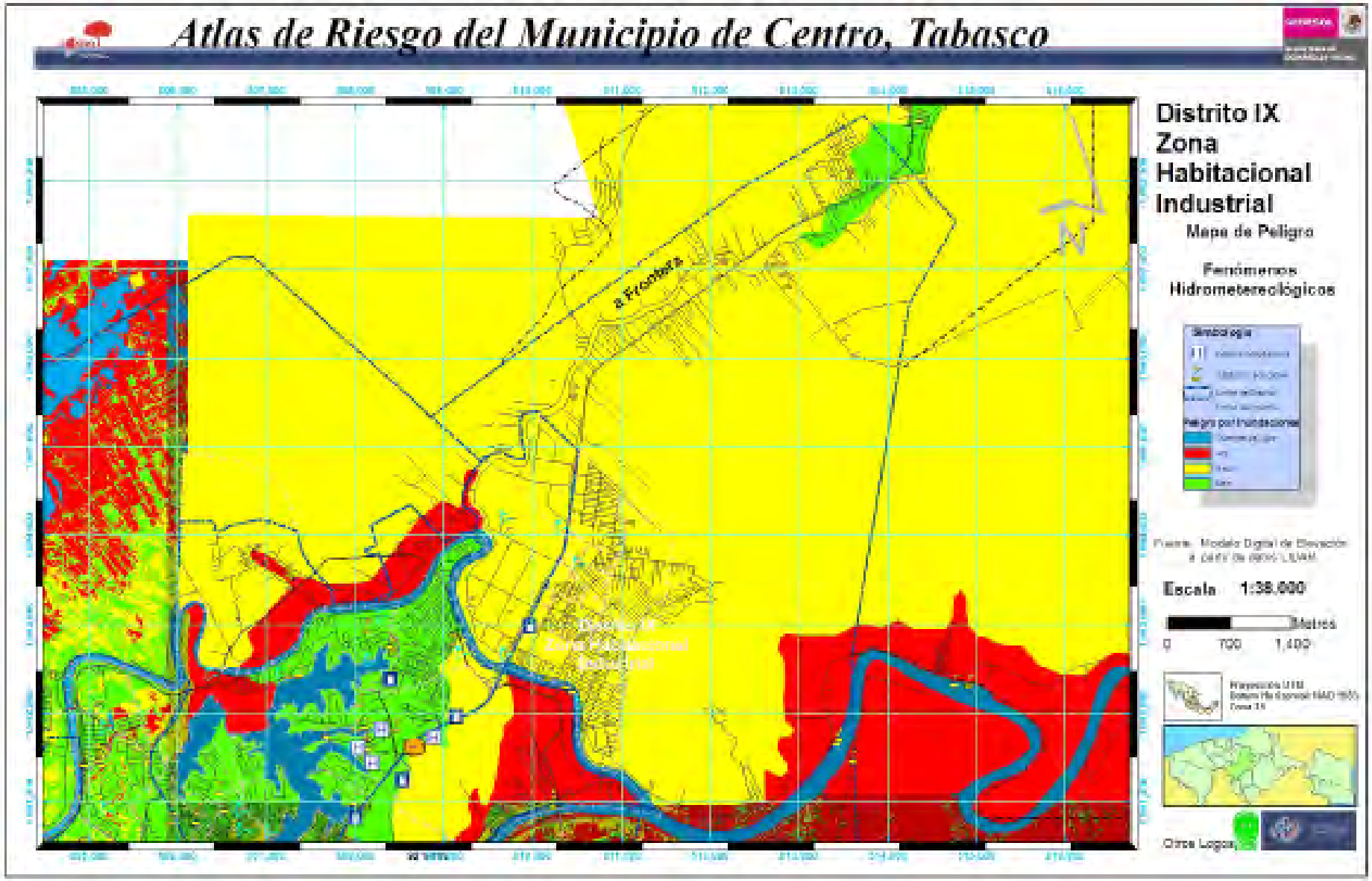
Atlas de Riesgo del Municipio de Centro, Tabasco
Distrito IX
Zona
Habitacional
Industrial
Mapa de Peligro
Fenómenos
Hidrometeorológicos
Escala 1:38,000
Metros
0 700 1,400
Otros Logos

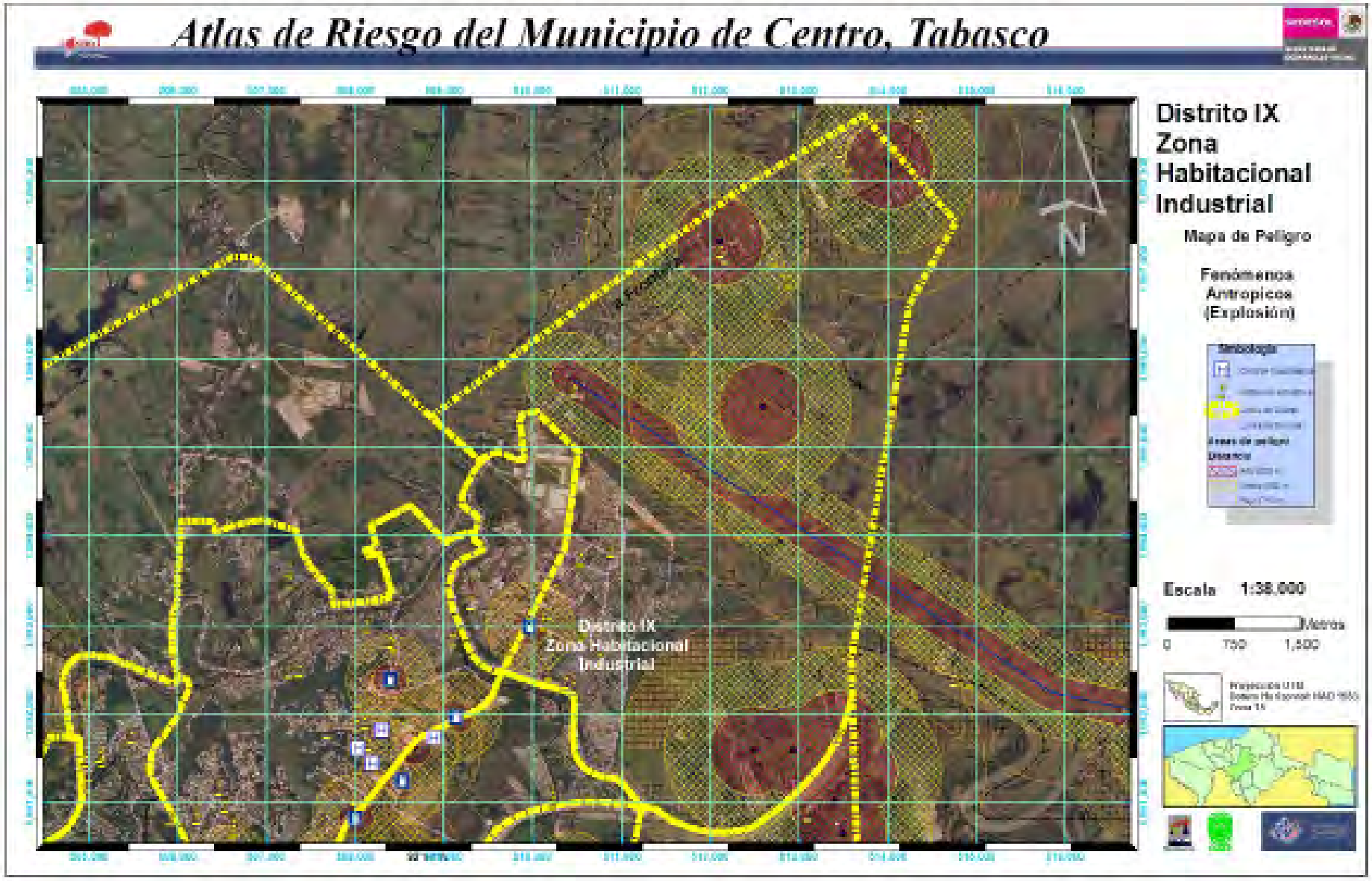
Atlas de Riesgo del Municipio de Centro, Tabasco
Distrito IX
Zona
Habitacional
Industrial
Mapa de Peligro
Fenómenos
Antropicos
(Explosión)
Simbología
Escala 1:38,000
Metros
0 750 1,500
Distrito IX
Zona Habitacional
Industrial

Atlas de Riesgo del Municipio de Centro, Tabasco
Distrito IX
Zona
Habitacional
Industrial
Vulnerabilidad
Social
Simbología
Escala 1:38,000
Metros
0 700 1,400
a Frontera

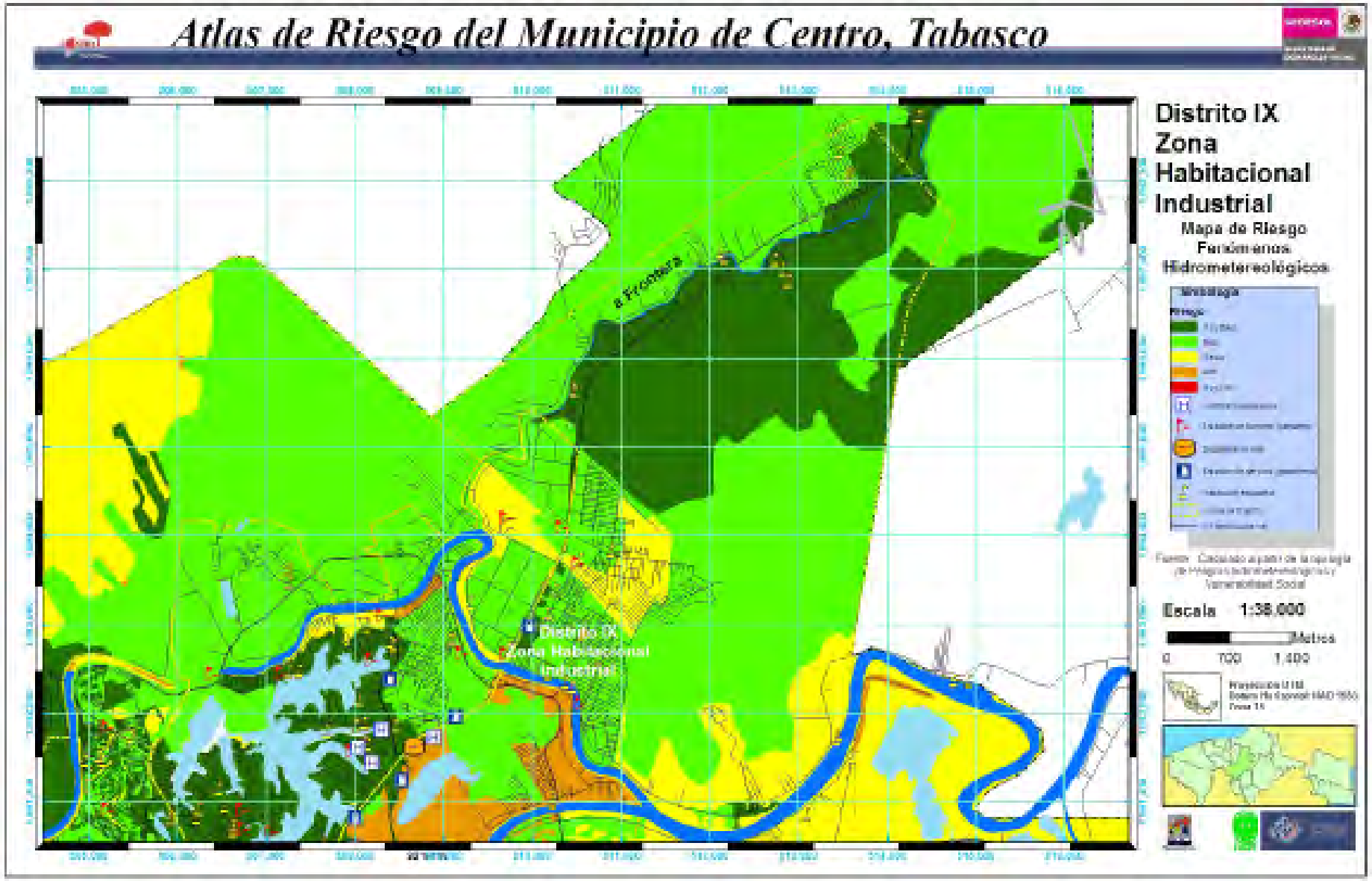
Atlas de Riesgo del Municipio de Centro, Tabasco
Distrito IX
Zona
Habitacional
Industrial
Mapa de Riesgo
Fenómenos
Hidrometeorológicos
Escala 1:38,000
Metros
0 700 1,400
Distrito IX
Zona Habitacional
Industrial

Atlas de Riesgo del Municipio de Centro, Tabasco
Distrito X
Las Gaviotas
Av. Adolfo Ruiz Cortines
Paseo Tabasco
Paseo Usumacinta
Distrito X
Las Gaviotas
Simbología
Escala 1:25,000
Metros
0
625
1,250

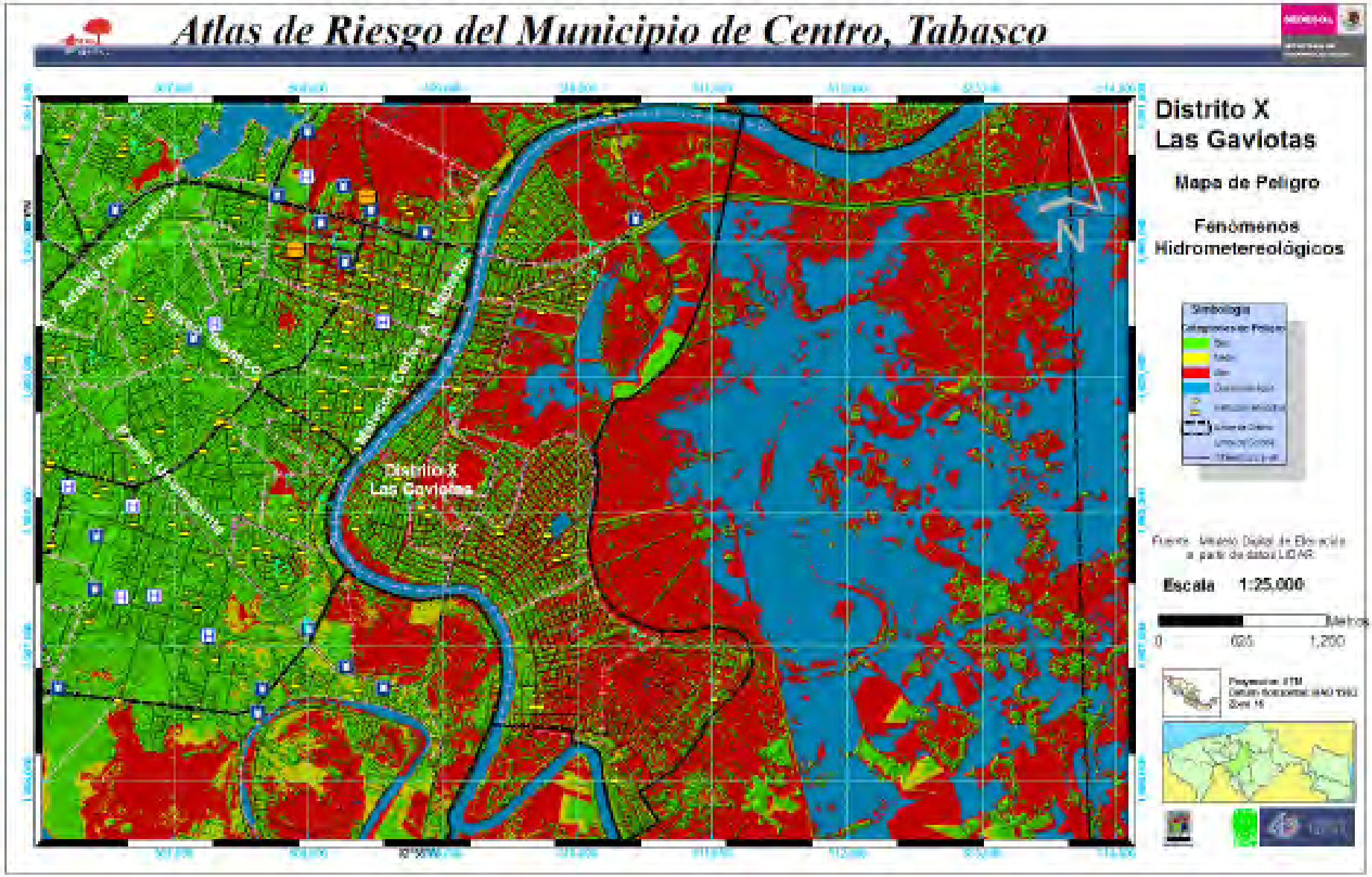
Atlas de Riesgo del Municipio de Centro, Tabasco
Distrito X
Las Gaviotas
Mapa de Peligro
Fenómenos
Hidrometereológicos
Distrito X
Las Gaviotas
Escala 1:25,000
0
625
1,250

Atlas de Riesgo del Municipio de Centro, Tabasco
Distrito X
Las Gaviotas
Mapa de Peligro
Fenómenos
Antrópicos
(Explosión)
Simbología
Distrito X
Las Gaviotas
Escala 1:25,000
Metros
0
625
1,250

Atlas de Riesgo del Municipio de Centro, Tabasco
Distrito X
Las Gaviotas
Vulnerabilidad
Social
Escala 1:25,000
0
600
1,200
Metros

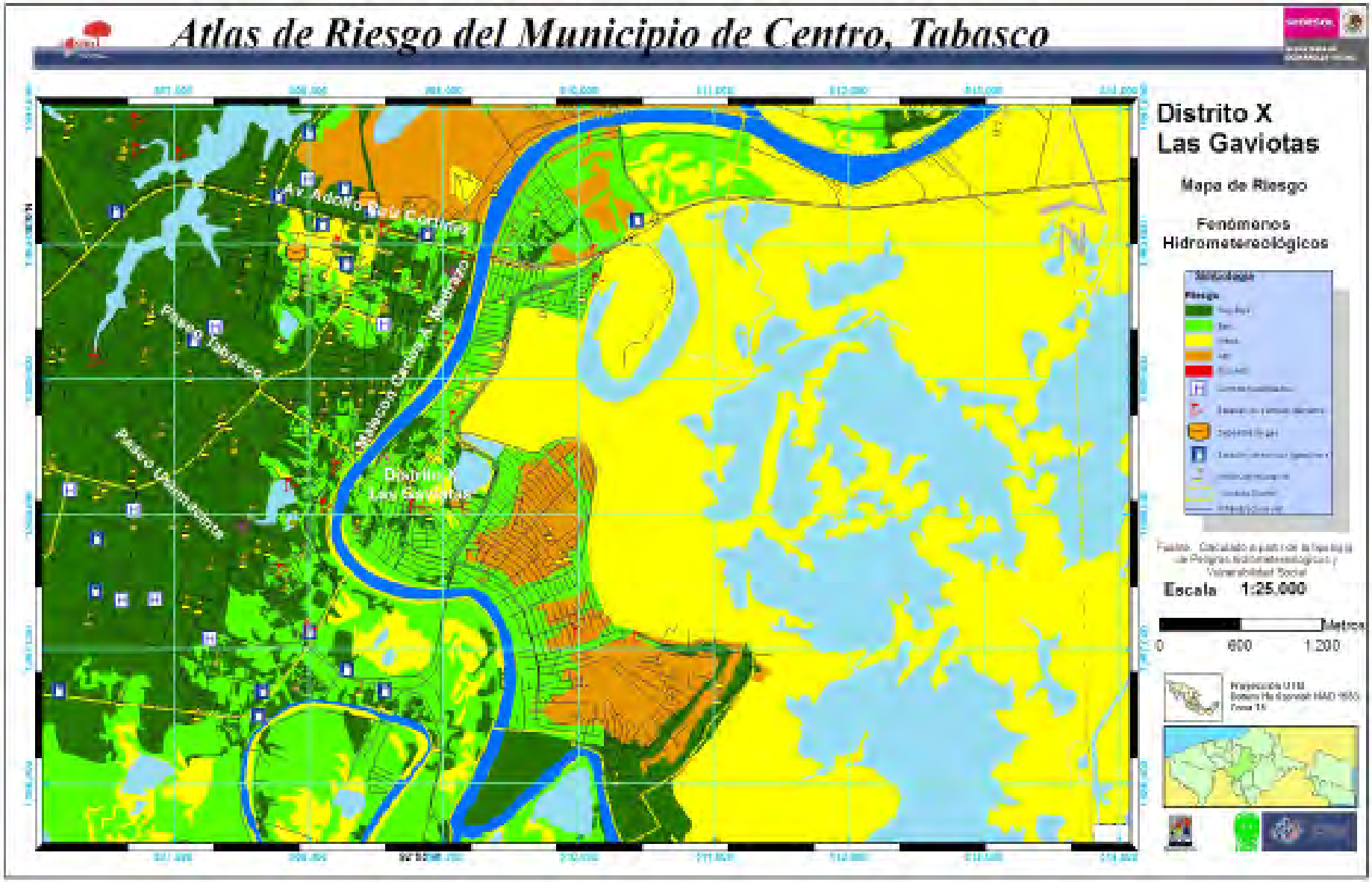
Atlas de Riesgo del Municipio de Centro, Tabasco
Distrito X
Las Gaviotas
Mapa de Riesgo
Fenómenos
Hidrometeorológicos
Escala 1:25,000
Metros
0
600
1,200
Av. Adolfo Ruiz Cortines
Paseo Tabasco
Malecón Carlos A. Madrazo
Paseo Usumacinta
Distrito X
Las Gaviotas

Atlas de Riesgo del Municipio de Centro, Tabasco
Distrito XI
Reserva
Ecológica
A.C. Ordóñez
Periférico Carlos Pellicer Cámara
Distrito XI
Reserva Sur
Río de la Sierra
N
Escala 1:35,000
Metros
0
750
1,500

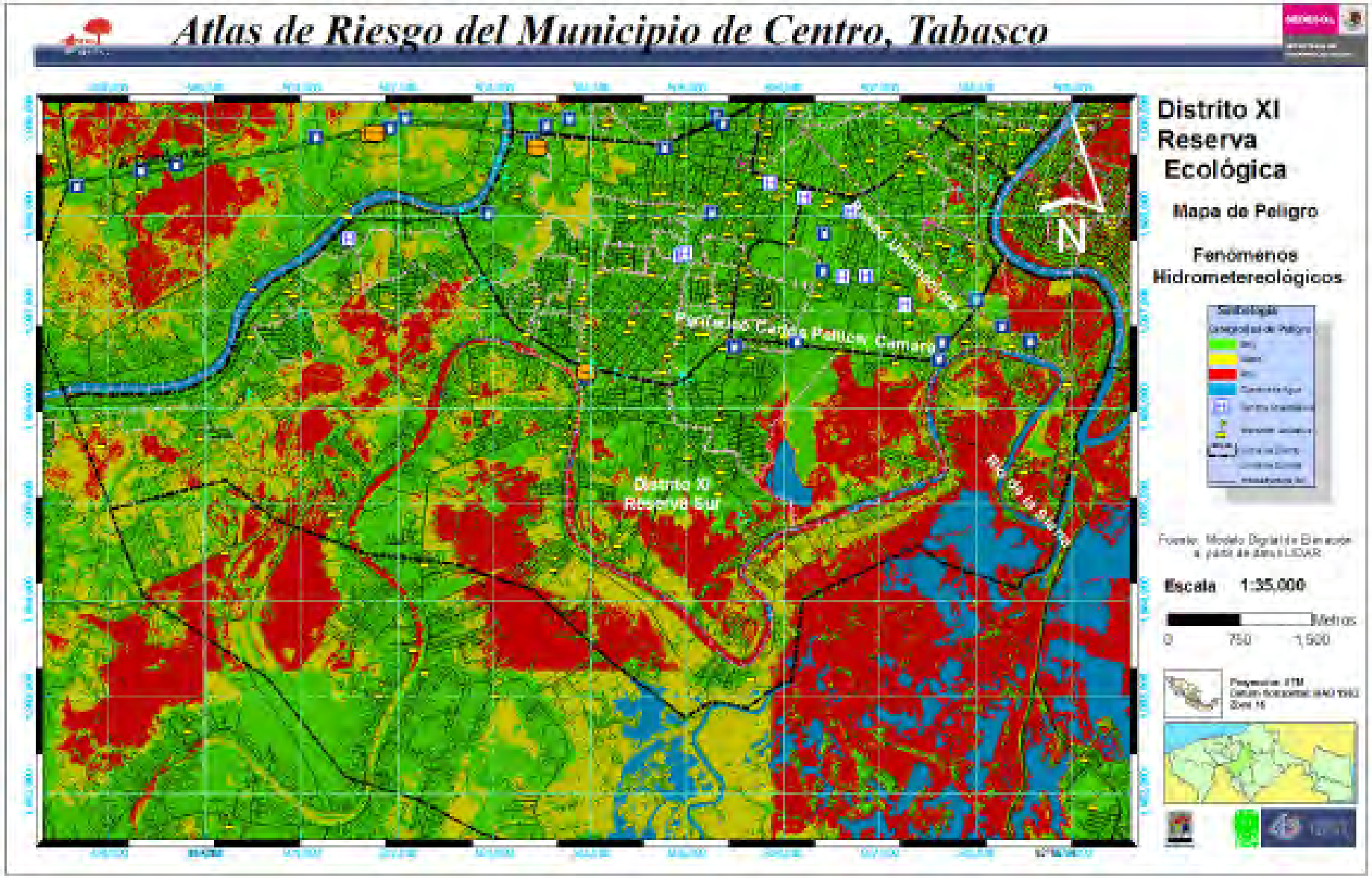
Atlas de Riesgo del Municipio de Centro, Tabasco
Distrito XI
Reserva
Ecológica
Mapa de Peligro
Fenómenos
Hidrometereológicos
Simbología
Categorías de Peligro
Fuente: Modelo Digital de Elevación a partir de datos LIDAR
Escala 1:35,000
Metros
0 750 1,500
Proyección: UTM
Datum Horizontal: NAD 1983
Zona 16
N
Distrito XI
Reserva Sur
Río de la Sierra

Atlas de Riesgo del Municipio de Centro, Tabasco
Distrito XI
Reserva
Ecológica
Mapa de Peligro
Fenomenos
Antropicos
(Explosión)
Simbologia
Escala 1:35,000
Metros
0
750
1,500
N
Distrito XI
Reserva Sur
Petrolero Carlos Pellicer Cámara
Río de la Sierra

Atlas de Riesgo del Municipio de Centro, Tabasco
Distrito XI
Reserva
Ecológica
Vulnerabilidad
Social
Simbología
Escala 1:35,000
Metros
0
750
1,500

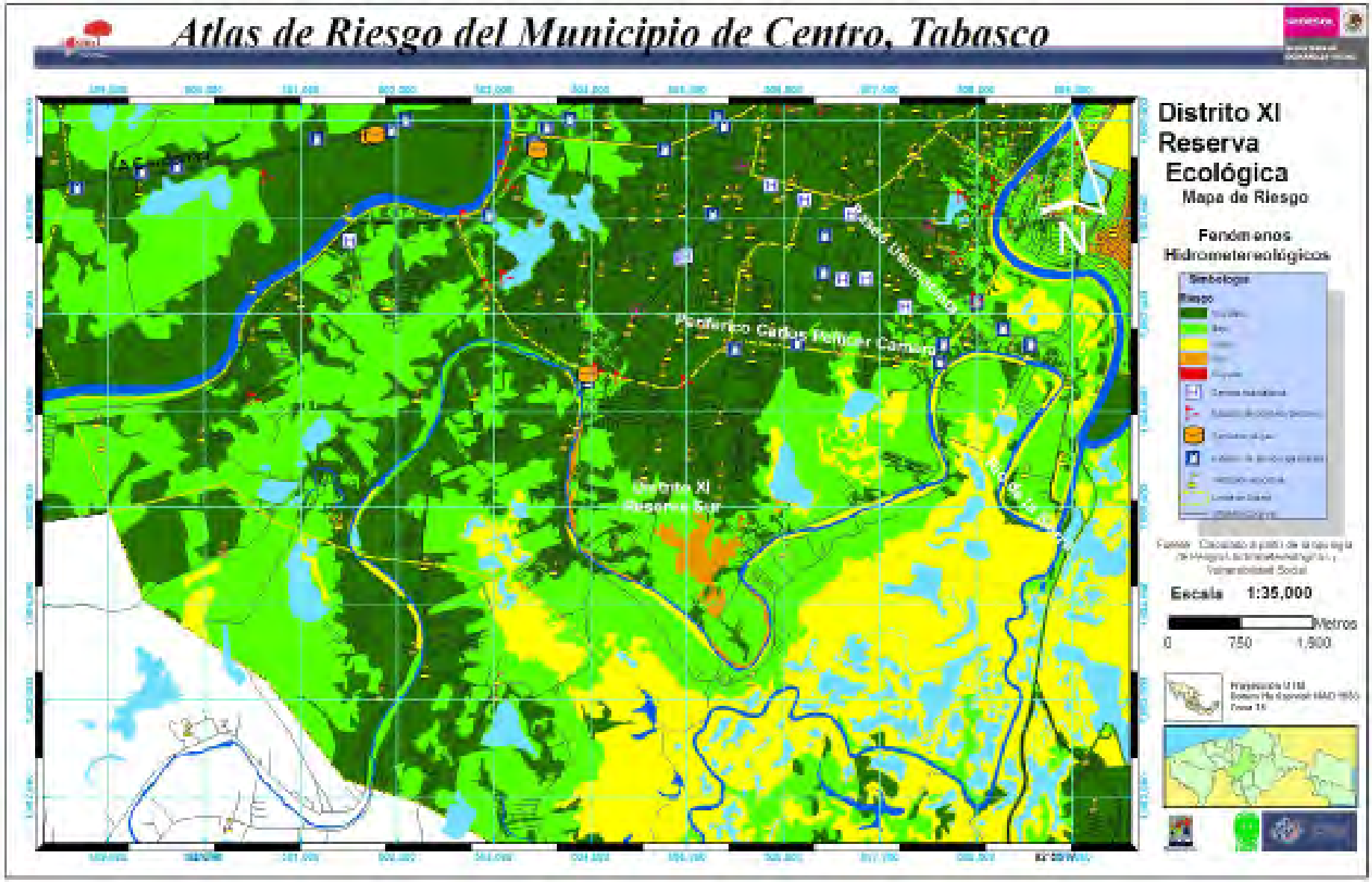
Atlas de Riesgo del Municipio de Centro, Tabasco
Distrito XI
Reserva
Ecológica
Mapa de Riesgo
Fenómenos
Hidrometeorológicos
Simbología
Riesgo
Escala 1:35,000
Metros
0 750 1,500
Periférico Carlos Pellicer Cámara
Distrito XI
Reserva Sur

Atlas de Riesgo del Municipio de Centro, Tabasco
Distrito XIII
Loma de Caballo
N
Simbología
Escala 1:35,000
Km
0 0.5 1

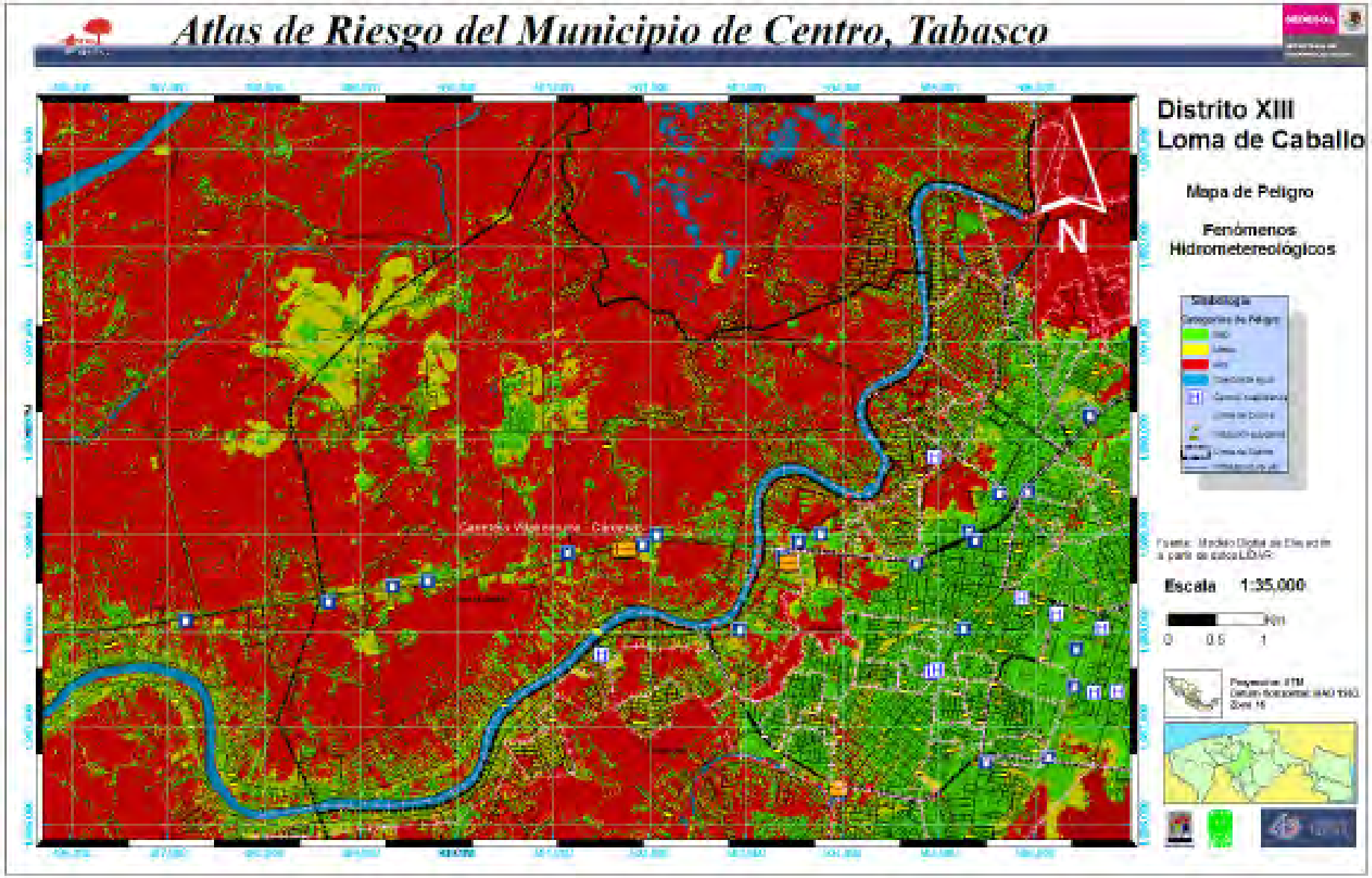
Atlas de Riesgo del Municipio de Centro, Tabasco
Distrito XIII
Loma de Caballo
Mapa de Peligro
Fenómenos
Hidrometeorológicos
N
Escala 1:35,000
0 0.5 1
Km

Atlas de Riesgo del Municipio de Centro, Tabasco
Distrito XIII
Loma de Caballo
Mapa de Peligro
Fenómenos
Antropicos
(Explosión)
Simbología
N
Escala 1:35,000
Km
0 0.5 1

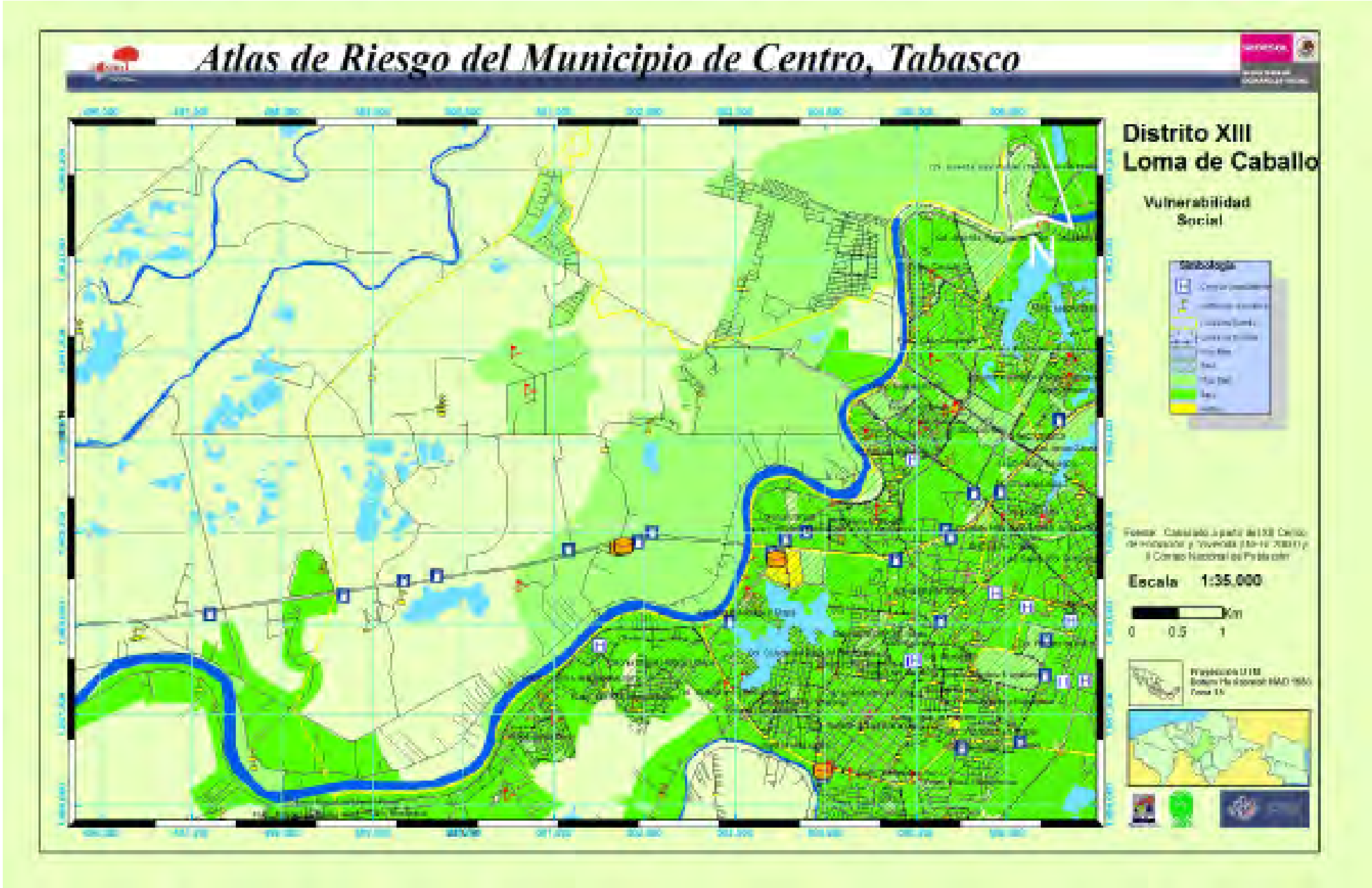
Atlas de Riesgo del Municipio de Centro, Tabasco
Distrito XIII
Loma de Caballo
Vulnerabilidad
Social
Escala 1:35,000
Km
0 0.5 1

Atlas de Riesgo del Municipio de Centro, Tabasco
Distrito XIII
Loma de Caballo
Mapa de Riesgo
Fenómenos
Hidrometeorológicos
Escala 1:35,000
Km
0 0.5 1

Anexo cartográfico

Anexo cartográfico

Anexo cartográfico

Anexo cartográfico

Anexo cartográfico

Anexo cartográfico