CONCEJO MUNICIPAL PARA EL MUNICIPIO DE CENTRO
DIRECCIÓN DE FINANZAS
SUBDIRECCIÓN DE CATASTRO

Centro somos todos
H. Ayuntamiento 2016-2018

SOLICITUD DE CERTIFICACIÓN DE VALOR CATASTRAL

HAC-DF-SC-004

PREVIO AL PAGO DE LOS DERECHOS CORRESPONDIENTES SOLICITO ME SEA PROPORCIONADO AL CALCE DE LA PRESENTE EL VALOR CATASTRAL DEL PREDIO URBANO_____ RUSTICO_____, QUE A CONTINUACION DESCRIBO, DEL CUAL ANEXO PLANO CON CARÁCTER DEVOLUTIVO.

DATOS DEL PREDIO

PROPIETARIO: **RFC:**

UBICACIÓN DEL PREDIO :

NO. DE CUENTA PREDIAL:

SUPERFICIE DEL PREDIO: m^2 **SUP. DE CONSTRUCCION:** m^2

USO DEL SUELO

COMERCIAL | HABITACIONAL | INDUSTRIAL | BALDIO
AGRICOLA | SERVICIOS | OTROS:

CARACTERISTICAS DEL SUELO

% INUNDABLE | % POTRERO | PROFUNDIDAD (mts lineales)
% DESNIVEL | % CULTIVABLE | ESCASO FRENTE (mts)

CARACTERISTICAS DE LA CONSTRUCCIÓN

PISOS		MUROS		PUERTAS:		VENTANAS:	
CEMENTO		BLOCK		ALUMINIO		ALUMINIO	
MOSAICO		TABIQUE/LADRILLO		HERRERIA		HERRERIA	
MARMOL		ADOBE/ MADERA		MADERA		MADERA	

TECHUMBRE				INST. ELECTRICA:		INST. HIDRAULICA:	
CONCRETO		LAMINA ZINC		OCULTA		OCULTA	
TEJA DE BARRO		LAMINA ASBESTO		VISIBLE		VISIBLE	
OTROS:							

ESTADO:
BUENO
REGULAR
MALO

ANTIGÜEDAD DE LA CONSTRUCCION (años):

OBSERVACIONES:

SERVICIOS MUNICIPALES

AGUA | DRENAJE | BANQUETA | ALUMBRADO
TELEFONIA | PAVIMENTACIÓN

NO. CONTRATO DE AGUA:

AFIRMO QUE LA INFORMACION PROPORCIONADA ES VERAZ QUEDANDO BAJO LAS SANCIONES CONTENIDAS EN EL ARTICULO 71, FRACCION V DE LA LEY DE CATASTRO DEL ESTADO EN VIGOR.

VILLAHERMOSA, TABASCO; A DE DE 2016

NOMBRE DEL SOLICITANTE: **FIRMA:**

LLENAR FORMATO Y ANEXAR

1 COPIA DEL PLANO
1 COPIA DEL PREDIAL

COSTO $ 292.16

PLANO MUESTRA

PLANTA ARQUITECTONICA

ESC. 1 : 150, sup. const. 122.68 m2.

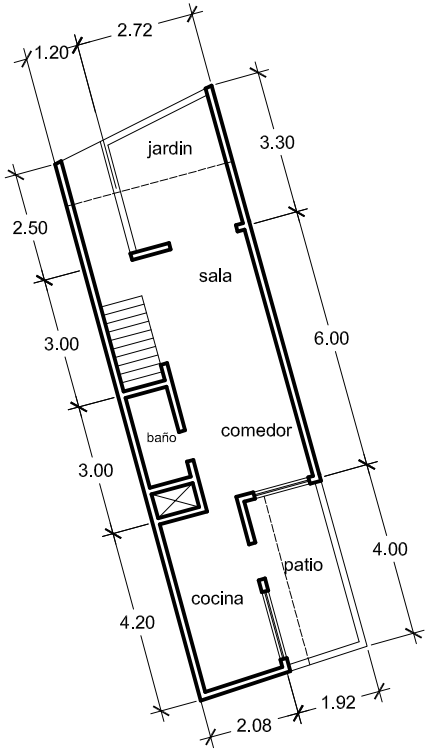

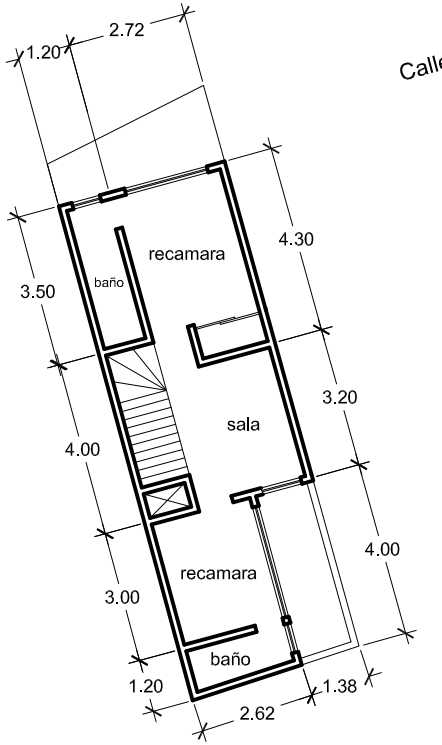

PLANO DE TERRENO

ESC. 1:200, Sup. 47.09 m2.

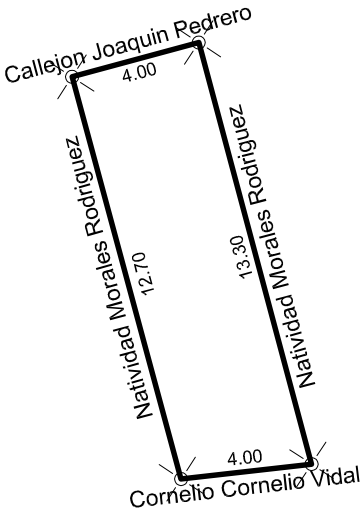

SERVICIOS PUBLICOS

1.- AGUA POTABLE.
2.- ENERGIA ELECTRICA.
3.- BANQUETA.
4.- DRENAJE.
5.- PAVIMENTO.
6.- ALUMBRADO PUBLICO.

ESPECIFICACIONES DE OBRA

1.- MUROS DE BLOCK.
2.- PISO DE LOSETA VINILICA
3.- BAÑO COMPLETO.
4.- CIMIENTO DE CONCRETO ARMADO.
5.- TECHO DE LOSA DE CONCRETO
6.- VENTANAS DE ALUMINIO
7.- PUERTAS DE HERRERIA.
8.- INST. HIDROSANITARIA OCULTA
9.- INST. ELECTRICA OCULTAS

CUADRO DE CONSTRUCCION

VERTICE	LADO	DIST.	ANGULO	ESTE	NORTE
P1	P1 - P2	43.12	90°19'59"	511830.7546	1996594.4637
P2	P2 - P3	12.19	89°42'26"	511796.7907	1996567.8970
P3	P3 - P4	11.81	179°6'27"	511804.3500	1996558.3339
P4	P4 - P5	42.95	91°11'14"	511811.8176	1996549.1836
P5	P5 - P1	24.00	89°39'54"	511845.6509	1996575.6461

PROPIETARIOS:
-

PREDIO	USO DEL PREDIO
URBANO	CASAHABITACION

DESGLOSE DE SUPERFICIE

SUP. DE CONST.	122.68 m2.
SUP. DE TERRENO	47.09 m2.

ESCALA	ACOTACION	LUGAR Y FECHA:
150	METROS	VHSA., TAB. JULIO/2012

PLANO:

Calle Joaquin Pedrero # 116-1
Col. Centro, Mpio De Centro Tabasco

Orientacion

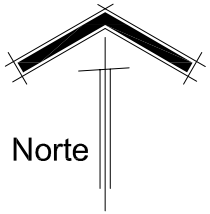

DATOS CATASTRALES

N° DE CUENTA : -
CLAVE CATASTRAL : -
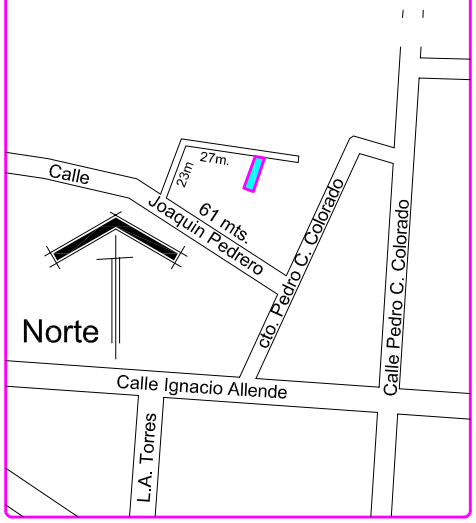
ORIENTACION Y LOCALIZACION