DIRECCION DE FINANZAS
SUBDIRECCION DE CATASTRO

Centro somos todos
H. Ayuntamiento 2016-2018

MANIFESTACIÓN DE CONSTRUCCIÓN

HAC-DF-SC-005

EN CUMPLIMIENTO A LO DISPUESTO POR LOS ARTICULOS 15, 17, 44 Y 58 DE LA LEY DE CATASTRO EN VIGOR, MANIFIESTO A ESA SUBDIRECCION LAS CONSTRUCCIONES DE MI PROPIEDAD Y DE LAS CUALES ACOMPAÑO COPIA DEL PLANO RESPECTIVO,CUYAS CARACTERISTICAS SE INDICAN A CONTINUACIÓN:

IDENTIFICACIÓN

PROPIETARIO: _____ RFC: _____

UBICACIÓN DEL PREDIO: _____

No. DE CUENTA PREDIAL _____

SUPERFICIE DE TERRENO: _____ M^2

SUPERFICIE DE CONSTRUCCION: _____ M^2

TRAMITE GRATUITO

CARACTERISTICAS PRINCIPALES DE LA CONSTRUCCION

PISO	CEMENTO ☐	MARMOL ☐	
	MOSAICO/LOSETA ☐	OTRO: _____	
TECHO	CONCRETO: ☐	LAMINA ☐	
	OTRO: _____		
MURO	BLOCK ☐	LADRILLO ☐	
	MADERA ☐	OTRO: _____	
VENTANAS	ALUMINIO ☐	HERRERIA ☐	MADERA ☐
PUERTAS	ALUMINIO ☐	HERRERIA ☐	MADERA ☐

INSTALACIONES DE GAS

OCULTA ☐ VISIBLE ☐

INSTALACIONES ELECTRICAS

OCULTA ☐ VISIBLE ☐

INSTALACIONES HIDRAULICAS (AGUA)

OCULTA ☐ VISIBLE ☐

ANTIGÜEDAD DE LA CONSTRUCCION

_____

SERVICIOS PUBLICOS

AGUA POTABLE	☐	ENERGIA ELECTRICA	☐
DRENAJE	☐	ALUMBRADO	☐
BANQUETA	☐	PAVIMENTACION	☐

USO DE LA CONSTRUCCIÓN

HABITACIONAL	☐	COMERCIO	☐
SERVICIOS	☐	OFICINAS	☐
INDUSTRIA	☐	OTROS	☐

DATOS DE LA INSCRIPCIÓN

FECHA DE ESCRITURA: _____ NUMERO: _____ PREDIO: _____

FOLIO: _____ VOLUMEN: _____ FOLIO REAL: _____

AFIRMO QUE LA INFORMACION PROPORCIONADA EN ESTA MANIFESTACION ES VERAZ, EN CASO CONTRARIO, ACEPTO QUE SE APLIQUEN LAS SANCIONES CONTENIDAS EN EL ARTICULO 71, FRACCIÓN V DE LA LEY DE CATASTRO DEL ESTADO DE TABASCO VIGENTE.

NOMBRE DEL MANIFESTANTE _____ FIRMA _____

VILLAHERMOSA, TABASCO; A _____ DE _____ DE 2016

OBSERVACIONES: _____

ANEXAR:

- ORIGINAL Y COPIA DEL FORMATO
- 2 COPIAS DEL PLANO TAMAÑO CARTA U OFICIO
- 1 COPIA DE LA ESCRITURA O TITULO DE PROPIEDAD
- 1 COPIA DEL ÚLTIMO PAGO DEL PREDIAL
- 1 COPIA DE IDENTIFICACION
- FOTOGRAFIA DEL INMUEBLE (OPCIONAL)

PLANO MUESTRA

PLANTA ARQUITECTONICA

ESC. 1 : 150, sup. const. 122.68 m2.

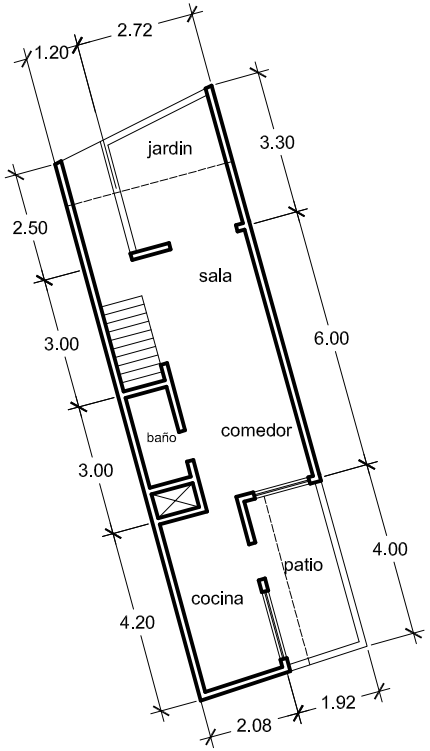

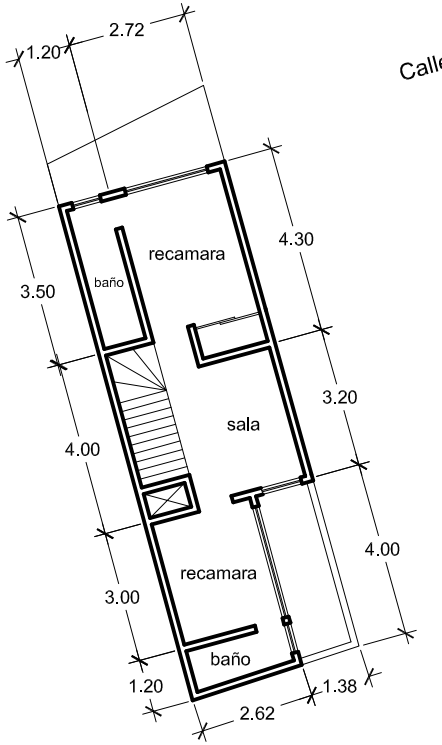

PLANO DE TERRENO

ESC. 1:200, Sup. 47.09 m2.

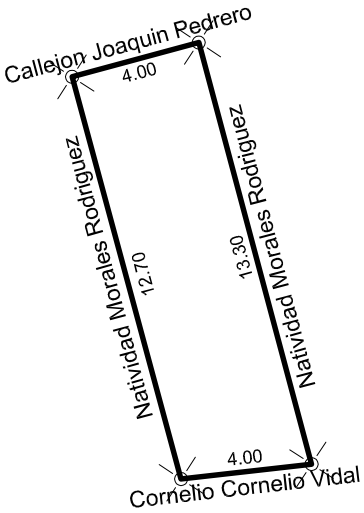

SERVICIOS PUBLICOS

1.- AGUA POTABLE.
2.- ENERGIA ELECTRICA.
3.- BANQUETA.
4.- DRENAJE.
5.- PAVIMENTO.
6.- ALUMBRADO PUBLICO.

ESPECIFICACIONES DE OBRA

1.- MUROS DE BLOCK.
2.- PISO DE LOSETA VINILICA
3.- BAÑO COMPLETO.
4.- CIMIENTO DE CONCRETO ARMADO.
5.- TECHO DE LOSA DE CONCRETO
6.- VENTANAS DE ALUMINIO
7.- PUERTAS DE HERRERIA.
8.- INST. HIDROSANITARIA OCULTA
9.- INST. ELECTRICA OCULTAS

CUADRO DE CONSTRUCCION

VERTICE	LADO	DIST.	ANGULO	ESTE	NORTE
P1	P1 - P2	43.12	90°19'59"	511830.7546	1996594.4637
P2	P2 - P3	12.19	89°42'26"	511796.7907	1996567.8970
P3	P3 - P4	11.81	179°6'27"	511804.3500	1996558.3339
P4	P4 - P5	42.95	91°11'14"	511811.8176	1996549.1836
P5	P5 - P1	24.00	89°39'54"	511845.6509	1996575.6461

PROPIETARIOS:
-

PREDIO	USO DEL PREDIO
URBANO	CASAHABITACION

DESGLOSE DE SUPERFICIE

SUP. DE CONST.	122.68 m2.
SUP. DE TERRENO	47.09 m2.

ESCALA	ACOTACION	LUGAR Y FECHA:
150	METROS	VHSA., TAB. JULIO/2012

PLANO:

Calle Joaquin Pedrero # 116-1
Col. Centro, Mpio De Centro Tabasco

Orientacion

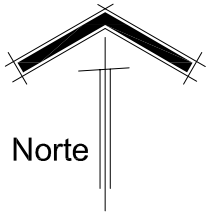

DATOS CATASTRALES

N° DE CUENTA : -
CLAVE CATASTRAL : -
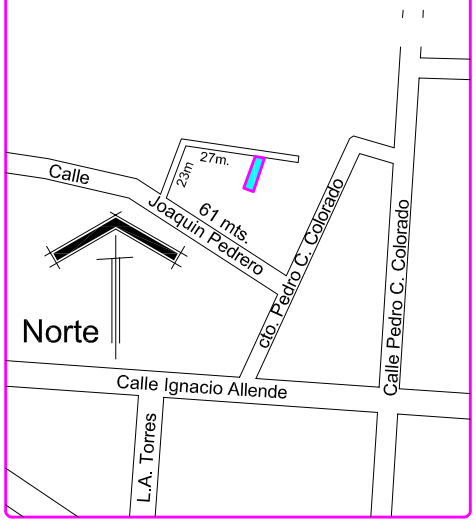
ORIENTACION Y LOCALIZACION