Centro somos todos
H. Ayuntamiento 2016-2018

DIRECCION DE FINANZAS
SUBDIRECCION DE CATASTRO

MANIFESTACIÓN DE CONSTRUCCIÓN

HAC-DF-SC-005

EN CUMPLIMIENTO A LO DISPUESTO POR LOS ARTICULOS 15, 17, 44 Y 58 DE LA LEY DE CATASTRO EN VIGOR, MANIFIESTO A ESA SUBDIRECCION LAS CONSTRUCCIONES DE MI PROPIEDAD Y DE LAS CUALES ACOMPAÑO COPIA DEL PLANO RESPECTIVO,CUYAS CARACTERISTICAS SE INDICAN A CONTINUACIÓN:

IDENTIFICACIÓN

PROPIETARIO: RFC

UBICACIÓN DEL PREDIO:

No. DE CUENTA PREDIAL

SUPERFICIE DE TERRENO: M^2

SUPERFICIE DE CONSTRUCCION: M^2

TRAMITE GRATUITO

CARACTERISTICAS PRINCIPALES DE LA CONSTRUCCION

PISO	CEMENTO	MARMOL	
	MOSAICO/LOSETA	OTRO:	
TECHO	CONCRETO:	LAMINA	
	OTRO:		
MURO	BLOCK	LADRILLO	
	MADERA	OTRO:	
VENTANAS	ALUMINIO	HERRERIA	MADERA
PUERTAS	ALUMINIO	HERRERIA	MADERA

INSTALACIONES DE GAS

OCULTA: VISIBLE:

INSTALACIONES ELECTRICAS

OCULTA: VISIBLE:

INSTALACIONES HIDRAULICAS (AGUA)

OCULTA: VISIBLE:

ANTIGÜEDAD DE LA CONSTRUCCION

SERVICIOS PUBLICOS

AGUA POTABLE		ENERGIA ELECTRICA	
DRENAJE		ALUMBRADO	
BANQUETA		PAVIMENTACION	

USO DE LA CONSTRUCCIÓN

HABITACIONAL		COMERCIO	
SERVICIOS		OFICINAS	
INDUSTRIA		OTROS	

DATOS DE LA INSCRIPCIÓN

FECHA DE ESCRITURA: NUMERO: PREDIO:

FOLIO: VOLUMEN: FOLIO REAL:

AFIRMO QUE LA INFORMACION PROPORCIONADA EN ESTA MANIFESTACION ES VERAZ, EN CASO CONTRARIO, ACEPTO QUE SE APLIQUEN LAS SANCIONES CONTENIDAS EN EL ARTICULO 71, FRACCIÓN V DE LA LEY DE CATASTRO DEL ESTADO DE TABASCO VIGENTE.

NOMBRE DEL MANIFESTANTE FIRMA

VILLAHERMOSA, TABASCO; A DE DE 2016

OBSERVACIONES:

ANEXAR:

- ORIGINAL Y COPIA DEL FORMATO
- 2 COPIAS DEL PLANO TAMAÑO CARTA U OFICIO
- 1 COPIA DE LA ESCRITURA O TITULO DE PROPIEDAD
- 1 COPIA DEL ÚLTIMO PAGO DEL PREDIAL
- 1 COPIA DE IDENTIFICACION
- FOTOGRAFIA DEL INMUEBLE (OPCIONAL)

PLANO MUESTRA

PLANTA ARQUITECTONICA

ESC. 1 : 150, sup. const. 122.68 m2.

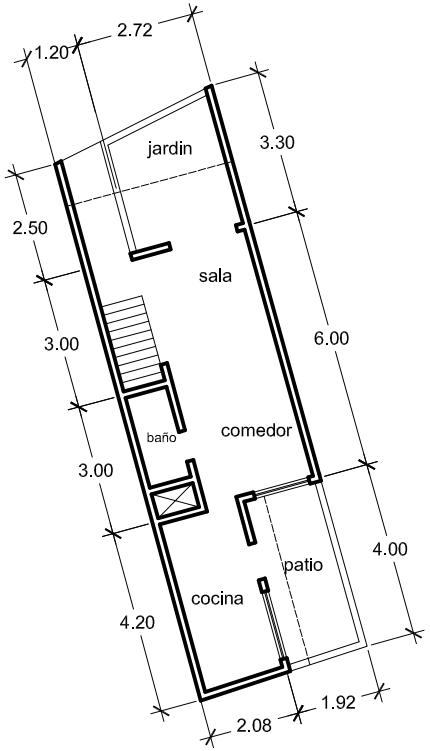

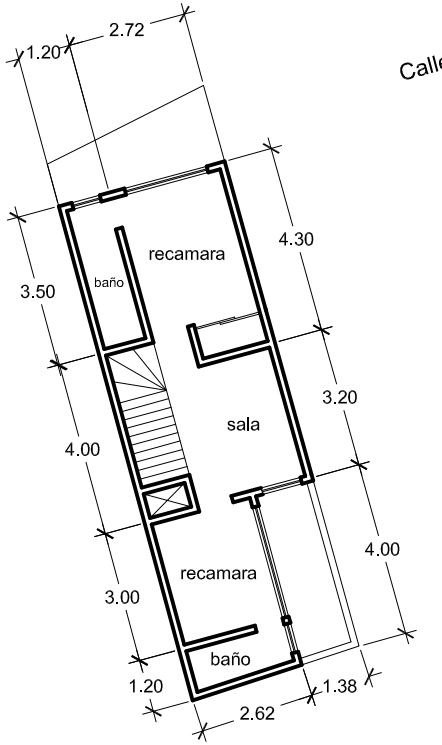

PLANO DE TERRENO

ESC. 1:200, Sup. 47.09 m2.

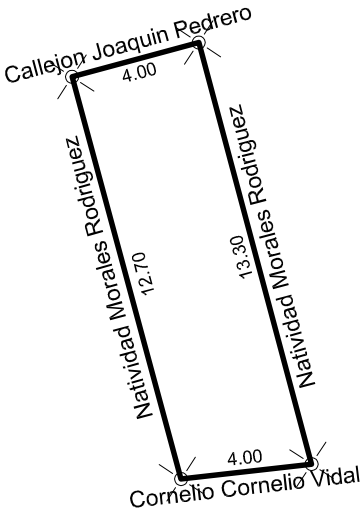

SERVICIOS PUBLICOS

1.- AGUA POTABLE.
2.- ENERGIA ELECTRICA.
3.- BANQUETA.
4.- DRENAJE.
5.- PAVIMENTO.
6.- ALUMBRADO PUBLICO.

ESPECIFICACIONES DE OBRA

1.- MUROS DE BLOCK.
2.- PISO DE LOSETA VINILICA
3.- BAÑO COMPLETO.
4.- CIMIENTO DE CONCRETO ARMADO.
5.- TECHO DE LOSA DE CONCRETO
6.- VENTANAS DE ALUMINIO
7.- PUERTAS DE HERRERIA.
8.- INST. HIDROSANITARIA OCULTA
9.- INST. ELECTRICA OCULTAS

CUADRO DE CONSTRUCCION

VERTICE	LADO	DIST.	ANGULO	ESTE	NORTE
P1	P1 - P2	43.12	90°19'59"	511830.7546	1996594.4637
P2	P2 - P3	12.19	89°42'26"	511796.7907	1996567.8970
P3	P3 - P4	11.81	179°6'27"	511804.3500	1996558.3339
P4	P4 - P5	42.95	91°11'14"	511811.8176	1996549.1836
P5	P5 - P1	24.00	89°39'54"	511845.6509	1996575.6461

PROPIETARIOS:
-

PREDIO	USO DEL PREDIO
URBANO	CASAHABITACION

DESGLOSE DE SUPERFICIE

SUP. DE CONST.	122.68 m2.
SUP. DE TERRENO	47.09 m2.

ESCALA	ACOTACION	LUGAR Y FECHA:
150	METROS	VHSA., TAB. JULIO/2012

PLANO:

Calle Joaquin Pedrero # 116-1
Col. Centro, Mpio De Centro Tabasco

Orientacion

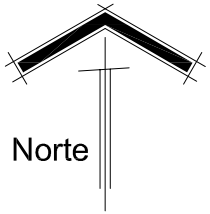

DATOS CATASTRALES

N° DE CUENTA : -
CLAVE CATASTRAL : -
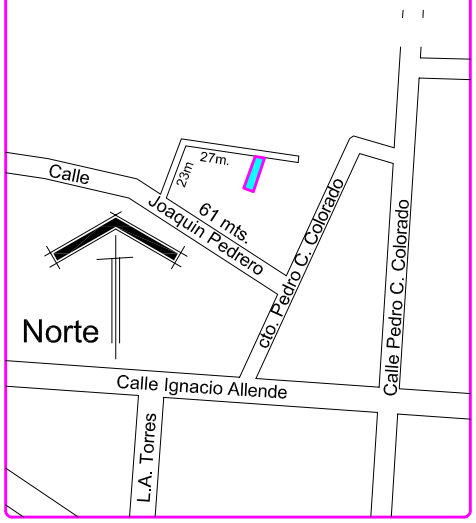
ORIENTACION Y LOCALIZACION