




H. AYUNTAMIENTO  
CONSTITUCIONAL DE CENTRO  
VILLAHERMOSA, TAB., MEX.



Centro  
Somos todos  
H. Ayuntamiento 2016-2018

Coordinación de Transparencia  
y Acceso a la Información Pública  
Calle José María Morelos y Pavón # 151, Esquina Progreso  
Col. Atasta de Serra C.P. 86100, Villahermosa, Tabasco.  
Tel. Director: 3166324  
www.villahermosa.gob.mx

"2017, Año del Centenario de la Promulgación de la  
Constitución Política de los Estados Unidos Mexicanos"  
Expediente: COTAIP/391/2017  
Folio PNT: 01113417

**Acuerdo de Disponibilidad de Información COTAIP/466-01113417**

**CUENTA:** Mediante la Plataforma Nacional de Transparencia y/o Sistema Infomex, siendo las catorce horas con treinta y siete minutos del catorce de julio del año dos mil diecisiete, se tuvo a quien dijo llamarse **Astrid Botero**, por haciendo valer su derecho a solicitar información presuntamente generada o en poder de este Sujeto Obligado; por lo que acorde el marco normativo que en materia de Transparencia, rige en la entidad y este municipio, procedase a emitir el correspondiente acuerdo.----- **Conste.**

**ACUERDO**

**H. AYUNTAMIENTO CONSTITUCIONAL DE CENTRO, TABASCO, COORDINACIÓN DE TRANSPARENCIA Y ACCESO A LA INFORMACIÓN PÚBLICA; VILLAHERMOSA, TABASCO, A VEINTIUNO DE JUNIO DE DOS MIL DIECISIETE.**-----

**Vistos:** la cuenta que antecede, se acuerda:-----

**PRIMERO.** Vía electrónica, se tuvo a quien dijo llamarse **Astrid Botero** por presentando, solicitud de información, bajo los siguientes términos: "**Volumen de consumo de agua DOMÉSTICO por sector y número de tomas de agua DOMÉSTICAS por sector (SECTOR-VOLUMEN DE CONSUMO- NÚMERO DE TOMAS). Mapa del municipio de CENTRO donde se muestren los sectores de cobro de agua. Otros datos proporcionados para facilitar la localización de la información: Se requiere información mensual de los años 2010, 2011, 2012, 2013, 2014 y 2015, del municipio de Centro ¿Cómo desea recibir la información? Electrónico a través del sistema de solicitudes de acceso la información de la PNT**"... (Sic).-----

**SEGUNDO.** Con fundamento en los artículos 45 fracción II y 123 de la Ley General de Transparencia y Acceso a la Información Pública y 49, 50 fracción III y 138 de la Ley de Transparencia y Acceso a la Información Pública del Estado de Tabasco, siendo de la competencia de este H. Ayuntamiento de Centro, Tabasco, en su calidad de Sujeto Obligado, conocer y resolver, por cuanto a la solicitud de información, presentada vía electrónica, por quien dijo llamarse **Astrid Botero**, así como en lo previsto el artículo 6º apartado A, fracciones I y III de la Constitución Política de los Estados Unidos Mexicanos que establece que toda la información en posesión de cualquier autoridad, entidad, órgano y organismo federal, estatal y municipal, **es pública** sólo podrá ser reservada temporalmente por razones de interés público y seguridad nacional, en los términos que fijen las leyes; y que en la interpretación de este derecho deberá prevalecer el principio de máxima publicidad; la información que se refiere a la vida privada y los datos personales



H. AYUNTAMIENTO  
CONSTITUCIONAL DE CENTRO  
VILLAHERMOSA, TAB., MEX.



Centro  
Somos todos  
H. Ayuntamiento 2016-2018

**Coordinación de Transparencia  
y Acceso a la Información Pública**  
Calle José María Morelos y Pavón # 151, Esquina Progreso  
Col. Atasta de Serra C.P. 86100, Villahermosa Tabasco  
Tel. Directo: 3186324  
www.villahermosa.gob.mx

**"2017, Año del Centenario de la Promulgación de la  
Constitución Política de los Estados Unidos Mexicanos"**

será protegida en los términos y con las excepciones que fijen las leyes; artículo 4º bis de la Constitución Política del Estado Libre y Soberano de Tabasco menciona que el derecho a la información es inherente al ser humano y por lo tanto el Estado tiene la obligación primigenia de reconocerlo y garantizarlo; es información pública la generada o en posesión de cualquier autoridad, entidad, órgano y organismo estatal o municipal; el derecho a la intimidad que incluye la privacidad de la vida familiar en primer grado y en general la que se refiere a sus datos personales; atendiendo al principio de máxima publicidad en el ejercicio del derecho de acceso a la información pública y al cumplimiento de las obligaciones en materia de transparencia, toda persona, sin distinción de ningún tipo y sin necesidad de acreditar interés alguno o justificar su utilización, podrá acceder gratuitamente a la información pública y a sus datos personales, o solicitar la rectificación de éstos; y artículo 9 fracción VI de la Ley de la materia que precisa que debe entenderse por principio de máxima publicidad, toda la información en posesión de los sujetos obligados será pública, completa, oportuna y accesible, sujeta a un claro régimen de excepciones que deberán estar definidas y ser además legítimas y estrictamente necesarias en una sociedad democrática; en el presente acuerdo, se procede el debido trámite en atención a la respuesta otorgada, por el Titular de la **Coordinación General de Sistema de Agua y Saneamiento**, mediante su oficio **CSAS-2074/2017** el cual informa: *N*  
"Al respecto me permito informarle que la información del Volumen de consumo de agua DOMESTICO por sector y número de tomas de agua DOMESTICAS de los años 2010, 2011, 2012, 2013, 2014 y 2015 se entregan en copia simple en el Anexo "A", y los mapas del municipio de Centro donde se muestren los sectores de cobro de agua se entregan digitales en archivos PDF así como en copias simples, tal como lo solicita la C. Astrid Botero."(Sic), oficio el cual se adjunta copia simple, para que forme parte integrante del presente acuerdo. Documento Público, en el cual se advierte que esa Coordinación es la que acorde a sus facultades y atribuciones previstas en el artículo 249 del Reglamento de la Administración Pública del Municipio de Centro, Tabasco, le corresponde pronunciarse respecto de la información pretendida por la parte interesada. **Respuesta, que se remite en términos del oficio señalado con antelación y anexo constante de veintidós (22) fojas útiles**, mismos que quedan a su disposición mediante la Plataforma Nacional de Transparencia y/o Sistema Infomex. ----- *H*

**TERCERO.** De igual forma hágasele saber a quien dijo llamarse **Astrid Botero**, que para cualquier aclaración o mayor información de la misma o bien de requerir apoyo para realizar la consulta de su interés, puede acudir a esta Coordinación, ubicada en Calle José María Morelos y Pavón número 151, esquina Progreso, Colonia Atasta de Serra de esta Ciudad, Código Postal 86100, en horario de 08:00 a 16:00 horas de lunes a viernes, en días hábiles, en donde con gusto se le brindará la atención necesaria, a efectos de garantizarle el debido ejercicio del derecho de acceso a la información. -----

**CUARTO.** Hágase saber a quien dijo llamarse **Astrid Botero**, que de conformidad con los artículos 142, 143 y 144 de la Ley General de Transparencia y Acceso a la Información



H. AYUNTAMIENTO  
CONSTITUCIONAL DE CENTRO  
VILLAHERMOSA, TAB., MEX.



Centro  
Somos todos

H. Ayuntamiento 2016-2018

Coordinación de Transparencia  
y Acceso a la Información Pública

Calle José María Morelos y Pavón # 156, Esquina Progreso  
Col. Atasta de Sierra C.P. 86100, Villahermosa, Tabasco.  
Tel. Directo: 3166324  
www.villahermosa.gob.mx

“2017, Año del Centenario de la Promulgación de la  
Constitución Política de los Estados Unidos Mexicanos”

Pública y 148, 149 y 150 de la Ley de Transparencia y Acceso a la Información Pública del Estado de Tabasco, puede interponer por sí misma o a través de representante legal, recurso de revisión dentro de los quince días hábiles siguientes a la notificación del presente acuerdo, ante el Instituto Tabasqueño de Transparencia y Acceso a la Información Pública, en el caso de no estar conforme con este acuerdo.-----

**QUINTO.** En término de lo dispuesto en los artículos 125 y 126 de la Ley General de Transparencia y Acceso a la Información Pública y 50, 132, 133 y 138 de la Ley de la materia, notifíquese a quien dijo llamarse **Astrid Botero**, vía electrónica por medio de la Plataforma Nacional de Transparencia y/o Sistema Infomex, insertando íntegramente el presente acuerdo y publíquese la solicitud recibida y la respuesta dada en el Portal de Transparencia de este Sujeto Obligado, además túrnese copia por ese mismo medio, al Instituto Tabasqueño de Transparencia y Acceso a la Información Pública (ITaip) quien es la autoridad rectora en materia de transparencia y acceso a la información pública en el Estado, para su conocimiento y efectos de ley a que hubiere lugar.-----

**SEXTO.** Remítase copia de este acuerdo al Titular del Sujeto Obligado y en su oportunidad, archívese el presente asunto como total y legalmente concluido.-----

Así lo acordó, manda y firma, la Lic. Mary Carmen Alamina Rodríguez, Titular de la Coordinación de Transparencia y Acceso a la Información Pública del H. Ayuntamiento Constitucional de Centro, por y ante el C. Marcos Vinicio García Pérez, con quien legalmente actúa y da fe, en la Ciudad de Villahermosa, Capital del Estado de Tabasco, a veintiuno del mes de julio del año dos mil diecisiete.-----

-----Cúmplase.



Expediente: COTAIP/391/2017  
Acuerdo de Disponibilidad de Información COTAIP/466-01113417

Folio PNT: 01113417

H. AYUNTAMIENTO CONSTITUCIONAL  
DE CENTRO 2016-2018

COORDINACIÓN DE TRANSPARENCIA  
Y ACCESO A LA INFORMACIÓN  
PÚBLICA DE MUNICIPIO DE CENTRO



2017, Año del Centenario de la Promulgación de la Constitución Política de los Estados Unidos Mexicanos

No. OFICIO: CSAS-2074/2017.  
VILLAHERMOSA, TABASCO; A 19 DE JULIO DE 2017.

ASUNTO: Respuesta de Requerimiento de Información.

LIC. MARY CARMEN ALAMINA RODRIGUEZ.

Coordinadora de la Unidad de Transparencia y Acceso a la Información Pública del H. Ayuntamiento Constitucional de Centro.

**PRESENTE.**

En respuesta a su oficio COTAIP/1097/2017, de fecha 17 de Julio del presente año, relativo al expediente número COTAIP/391/2017 para efectos de dar cumplimiento a la solicitud de información bajo el número de folio INFOMEX - Tabasco: 01113417, que hizo valer quien dijo llamarse **Astrid Botero**; la cual consiste en:

"Volumen de consumo de agua DOMESTICO por sector y numero de tomas de agua DOMESTICAS por sector (SECTOR-VOLUMEN DE CONSUMO-NUMERO DE TOMAS). Mapa del municipio de CENTRO donde se muestren los sectores de cobro de agua. Se requiere la información mensual de los años 2010, 2011, 2012, 2013, 2014 y 2015 (Sic).

Al respecto me permito informarle que la información del Volumen de consumo de agua DOMESTICO por sector y numero de tomas de agua DOMESTICAS de los años 2010, 2011, 2012, 2013, 2014 y 2015 se entregan en copia simple en el Anexo "A", y los mapas del municipio de Centro donde se muestren los sectores de cobro de agua se entregan digitales en archivos PDF así como en copias simples, tal como lo solicita la C. Astrid Botero.

Por su atención, hago propicia la ocasión para enviarle un cordial saludo.

**ATENTAMENTE**  
  
**ING. BENJAMIN ADALBERTO QUILES LEON**  
COORDINADOR



H. AYUNTAMIENTO DE CENTRO  
SISTEMA DE AGUA Y SANEAMIENTO DE CENTRO  
COORDINACIÓN GENERAL

C.c.p. Archivo/Minutario.  
J'BAQL/LCJMM

**RECIBIDO**  
  
21 JUL 2017  
10:19  
COORDINACIÓN DE TRANSPARENCIA Y ACCESO A LA INFORMACIÓN PÚBLICA DEL MUNICIPIO DEL CENTRO



## ANEXO A

AÑO 2010

SECTOR	VOLUMEN M3	NO. TOMAS
1	937,854	2,465
2	645,696	1,747
3	1,190,778	3,251
4	1,333,800	3,413
5	879,858	2,253
6	1,927,884	4,768
7	2,135,322	5,475
8	4,313,448	12,979
9	3,643,614	11,367
10	1,361,100	3,920
11	1,794,648	4,686
12	2,742,180	8,679
13	475,356	1,722
14	312,372	784
15	1,148,100	3,718
16	2,350,854	7,810
17	705,150	2,773
18	141,870	527
19	340,680	1,404
20	796,560	3,088
21	623,778	2,517
23	240	1
24	1,140	4
25	101,340	422
26	130,800	545
27	139,440	583
28	960	4
30	240	2
31	480	3
32	480	2
33	720	3
38	300	1
41	240	1
45	214,458	892
46	272,640	1,117
47	332,040	1,387
49	202,080	1,685
50	215,436	903
55	3,360	7
87	2,700	4
88	10,062	9
89	21,564	11
91	300	1
92	34,332	114
96	3,348	9
97	1,740	4
98	10,170	17
99	23,934	20
TOTALES	31,525,446	97,097

## AÑO 2011

SECTOR	VOLUMEN M3	NO. TOMAS
1	1,007,742	2,476
2	702,900	1,748
3	1,308,150	3,265
4	1,409,178	3,449
5	914,658	2,260
6	2,032,002	4,790
7	2,348,454	5,734
8	4,817,094	13,384
9	3,915,654	11,851
10	1,475,262	3,956
11	1,908,468	4,735
12	2,944,194	8,735
13	556,338	1,750
14	332,172	791
15	1,235,220	3,794
16	2,592,666	7,887
17	913,272	3,639
18	145,446	540
19	354,510	1,474
20	809,940	3,138
21	1,230,486	4,311
23	148,320	564
24	391,326	1,603
25	121,260	505
26	629,820	2,624
27	151,740	635
28	599,640	2,501
30	285,324	1,198
31	451,980	1,888
32	165,840	691
33	607,260	2,532
34	329,682	1,359
35	319,920	1,333
37	139,422	578
38	1,260	5
39	385,734	1,594
40	257,340	1,070
41	325,686	1,352
42	111,720	465
45	296,022	1,230
46	164,160	664
47	381,180	1,587
49	204,756	852
50	260,760	1,090
55	480	2
87	2,940	5
88	11,712	10
89	20,778	11
91	486	1
92	30,804	114
96	4,026	9
97	1,920	4
98	13,134	17
99	25,680	21
<b>TOTALES</b>	<b>39,795,918</b>	<b>121,821</b>

## AÑO 2012

SECTOR	VOLUMEN M3	NO. TOMAS
1	1,012,164	2,479
2	703,638	1,760
3	1,307,628	3,288
4	1,427,406	3,476
5	933,450	2,270
6	2,045,598	4,821
7	2,410,284	5,913
8	4,849,500	13,442
9	4,119,336	12,223
10	1,477,140	3,987
11	1,914,984	4,783
12	2,758,284	8,769
13	557,628	1,758
14	328,182	797
15	1,246,368	3,825
16	2,608,686	7,915
17	1,000,116	3,974
18	147,186	545
19	357,330	1,486
20	806,226	3,146
21	1,288,032	4,430
23	152,340	598
24	498,702	2,055
25	122,880	511
26	664,380	2,769
27	153,060	647
28	629,880	2,636
30	298,722	1,250
31	465,966	1,944
32	168,000	702
33	634,920	2,645
34	342,840	1,419
35	339,600	1,417
36	50,400	214
37	141,702	596
38	396,840	1,667
39	390,852	1,615
40	258,240	1,073
41	334,446	1,389
42	118,740	495
45	308,682	1,282
46	97,020	386
47	384,540	1,597
49	204,756	852
50	266,460	1,111
87	2,940	5
88	16,410	10
89	21,492	14
91	486	1
92	58,008	114
96	3,198	9
97	1,860	4
98	17,808	17
99	29,298	21
<b>TOTALES</b>	<b>40,874,634</b>	<b>126,152</b>

## AÑO 2013

SECTOR	VOLUMEN M3	NO. TOMAS
1	1,012,224	2,481
2	701,208	1,762
3	1,293,954	3,296
4	1,415,016	3,483
5	935,316	2,275
6	2,048,892	4,871
7	2,496,102	6,150
8	4,857,678	13,502
9	4,112,658	12,352
10	1,484,052	3,999
11	1,936,002	4,820
12	2,780,220	8,791
13	565,200	1,779
14	329,214	799
15	1,554,054	5,000
16	2,612,574	7,922
17	1,014,996	4,028
18	147,186	545
19	356,880	1,485
20	813,126	3,150
21	1,294,272	4,456
23	350,460	1,448
24	506,622	2,090
25	123,660	514
26	667,020	2,780
27	156,180	651
28	643,980	2,680
30	306,642	1,277
31	470,886	1,955
32	170,400	710
33	647,520	2,683
34	356,700	1,475
35	354,480	1,478
36	54,720	226
37	146,154	607
38	407,340	1,698
39	402,852	1,664
40	263,760	1,096
41	338,166	1,411
42	119,280	497
43	136,566	570
45	316,602	1,317
46	99,060	395
47	387,240	1,607
49	204,720	853
50	270,798	1,126
55	419,790	1,753
87	3,180	6
88	10,914	12
89	23,010	15
91	486	1
92	15,222	114
96	3,108	9
97	1,860	4
98	14,940	17
99	30,342	21
TOTALES	42,185,484	131,706



## AÑO 2014

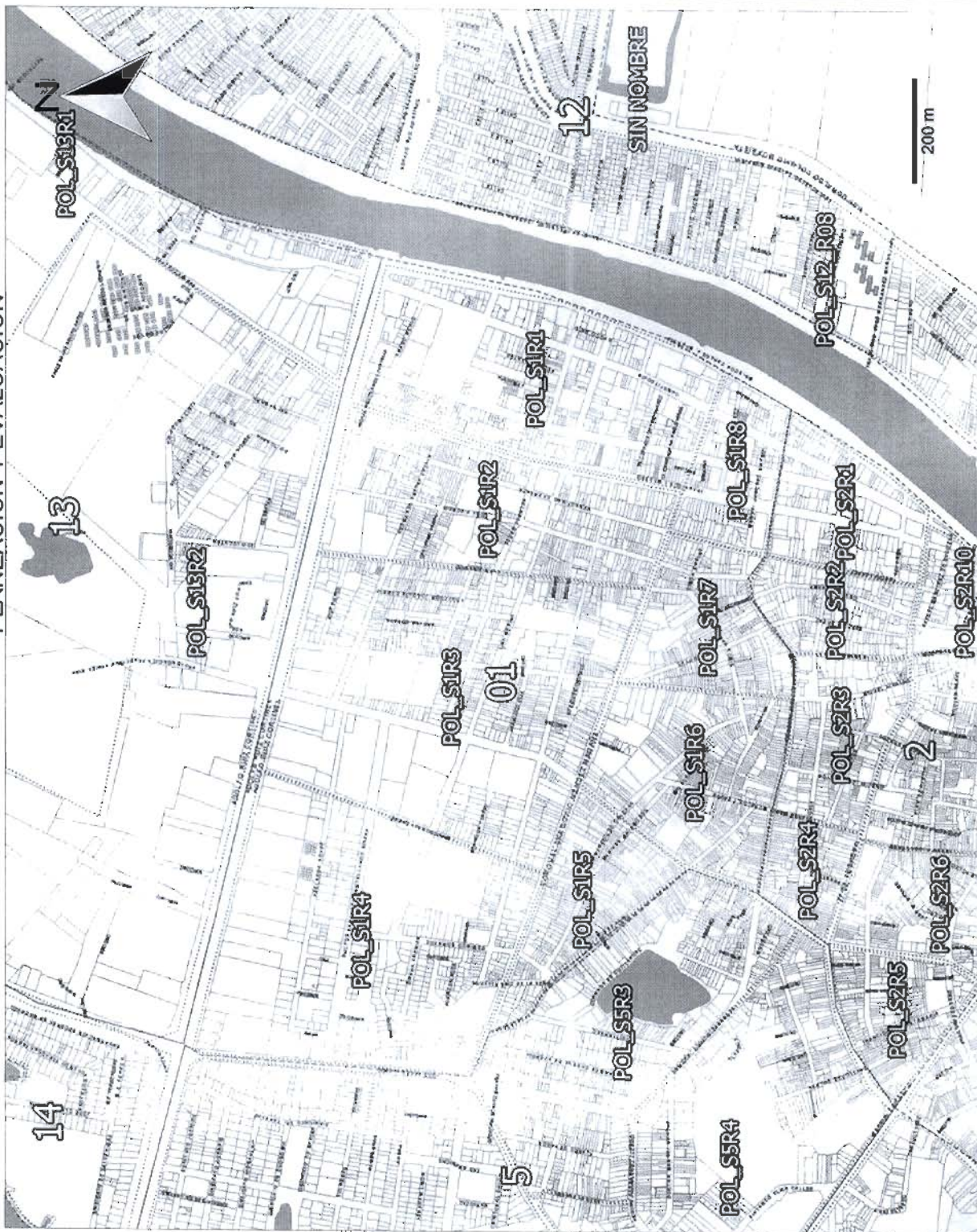
SECTOR	VOLUMEN M3	NO. TOMAS
1	1,000,338	2,489
2	692,118	1,772
3	1,293,798	3,306
4	1,421,772	3,502
5	938,580	2,283
6	2,088,084	4,882
7	2,484,816	6,257
8	4,863,168	13,551
9	4,058,760	12,504
10	1,464,300	4,004
11	1,905,594	4,853
12	2,771,466	8,821
13	568,530	1,787
14	323,130	803
15	1,548,828	5,007
16	2,612,544	7,968
17	1,170,444	4,373
18	147,906	548
19	357,360	1,487
20	814,086	3,154
21	1,299,552	4,477
23	354,900	1,461
24	510,522	2,109
25	123,660	514
26	668,220	2,784
27	158,820	666
28	651,420	2,715
30	310,242	1,302
31	474,246	1,977
32	170,400	710
33	655,680	2,723
34	358,380	1,482
35	355,920	1,484
36	55,200	229
37	149,508	623
38	410,940	1,723
39	409,692	1,703
40	265,440	1,104
41	340,866	1,425
42	119,280	497
43	138,486	576
45	318,480	1,328
46	101,460	403
47	387,480	1,611
49	205,440	856
50	273,198	1,137
55	423,990	1,762
87	3,540	6
88	12,516	13
89	22,734	15
91	486	1
92	39,744	114
96	3,780	9
97	1,680	4
98	15,474	18
99	30,408	22
<b>TOTALES</b>	<b>42,347,406</b>	<b>132,934</b>

## AÑO 2015

SECTOR	VOLUMEN M3	NO. TOMAS
1	1,025,028	2,502
2	704,052	1,791
3	1,313,088	3,323
4	1,448,508	3,526
5	958,266	2,319
6	2,108,538	4,899
7	2,709,372	6,761
8	4,665,672	13,653
9	4,276,962	12,676
10	1,497,294	4,020
11	1,962,840	4,928
12	2,822,256	8,889
13	569,100	1,799
14	327,228	804
15	1,558,272	5,030
16	2,615,766	7,969
17	1,212,924	4,553
18	147,980	549
19	357,381	1,489
20	814,326	3155
21	1,303,392	4494
23	360,600	1,488
24	513,822	2,119
25	124,380	517
26	669,180	2,789
27	158,880	667
28	660,780	2,748
30	310,280	1,304
31	474,246	1,977
32	170,400	710
33	656,080	2,725
34	360,420	1,491
35	355,920	1,484
36	55,200	229
37	149,508	623
38	410,940	1,723
39	409,692	1,703
40	265,440	1,104
41	340,866	1,425
42	120,720	503
43	141,786	590
45	322,980	1,348
46	488,640	2,016
47	390,720	1,623
49	205,680	857
50	276,858	1,152
55	427,230	1,773
87	4,380	6
88	13,446	14
89	25,668	15
92	31,332	114
96	3,588	9
97	1,680	4
98	15,396	18
99	30,276	22
<b>TOTALES</b>	<b>43,345,259</b>	<b>136,019</b>

# COORDINACION DEL SISTEMA DE AGUA Y SANEAMIENTO (SAS)

## PLANEACION Y EVALUACION



Calles (Nombres)  
Calle (Nombres)  
SECSAS

RUTAS\_POL

GRAL

Arrollos\_cuerpos\_de\_agua



Centro  
SOMOS TODOS  
M. Ayuntamiento 2016-2018

ARQ MCS



# COORDINACION DEL SISTEMA DE AGUA Y SANEAMIENTO (SAS)

## PLANEACION Y EVALUACION



Calle (Nombres)  
Calle (Nombres)  
SECCAS  
GRAL  
Arosos cuerpos de agua  
RUTAS POL



ARQ MCS

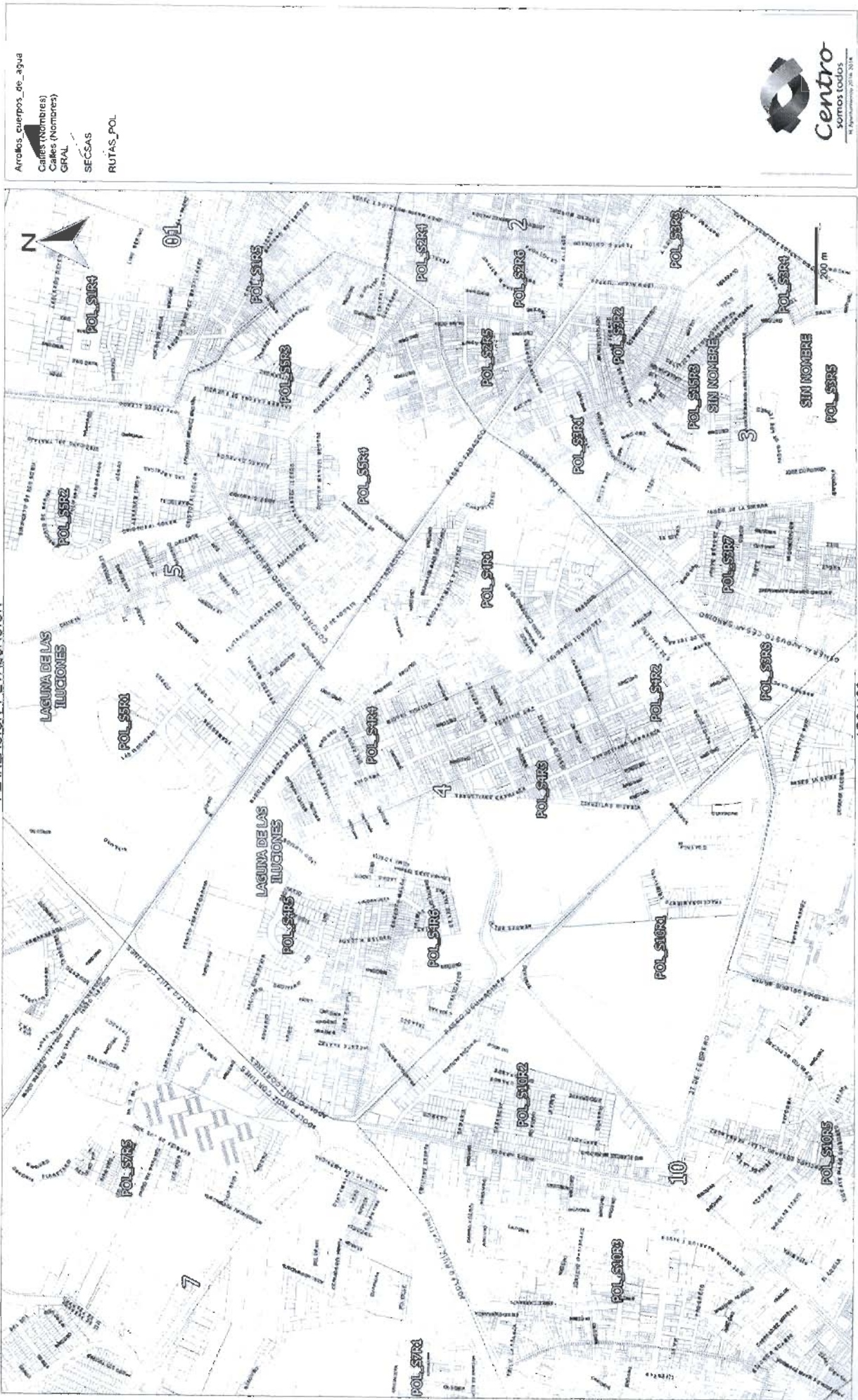






# COORDINACION DEL SISTEMA DE AGUA Y SANEAMIENTO (SAS)

## PLANEACION Y EVALUACION



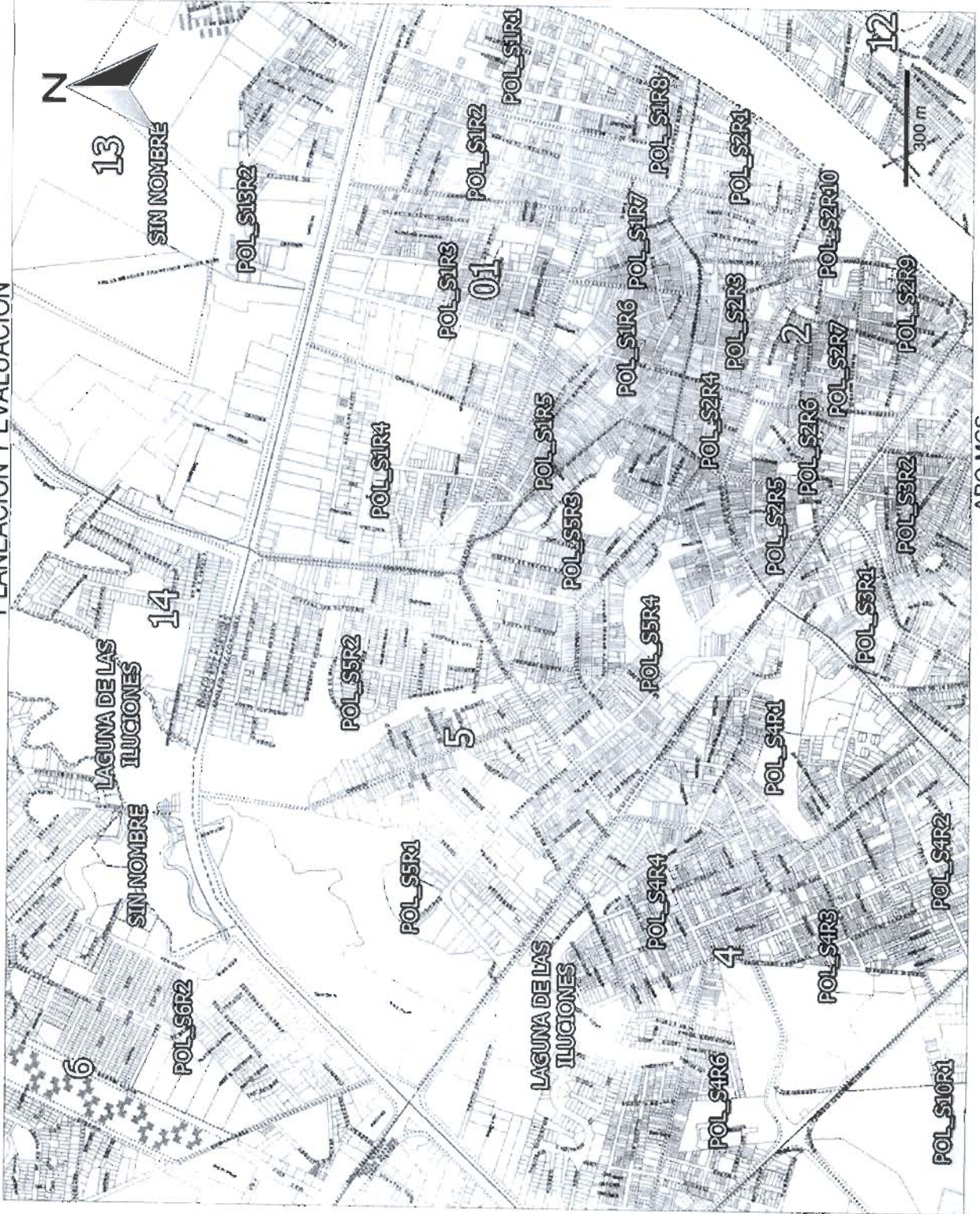
Aros de cuerpos de agua  
Calle (Nombres)  
GRAL  
SECSAS  
RUTAS\_POL

ARQ MCS



# COORDINACION DEL SISTEMA DE AGUA Y SANEAMIENTO (SAS)

## PLANEACION Y EVALUACION



Arrollos\_cuerpos\_de\_agua  
Calle (Nombres)  
Calle (Nombres)  
GRAL  
SECSAS  
RUTAS\_POL

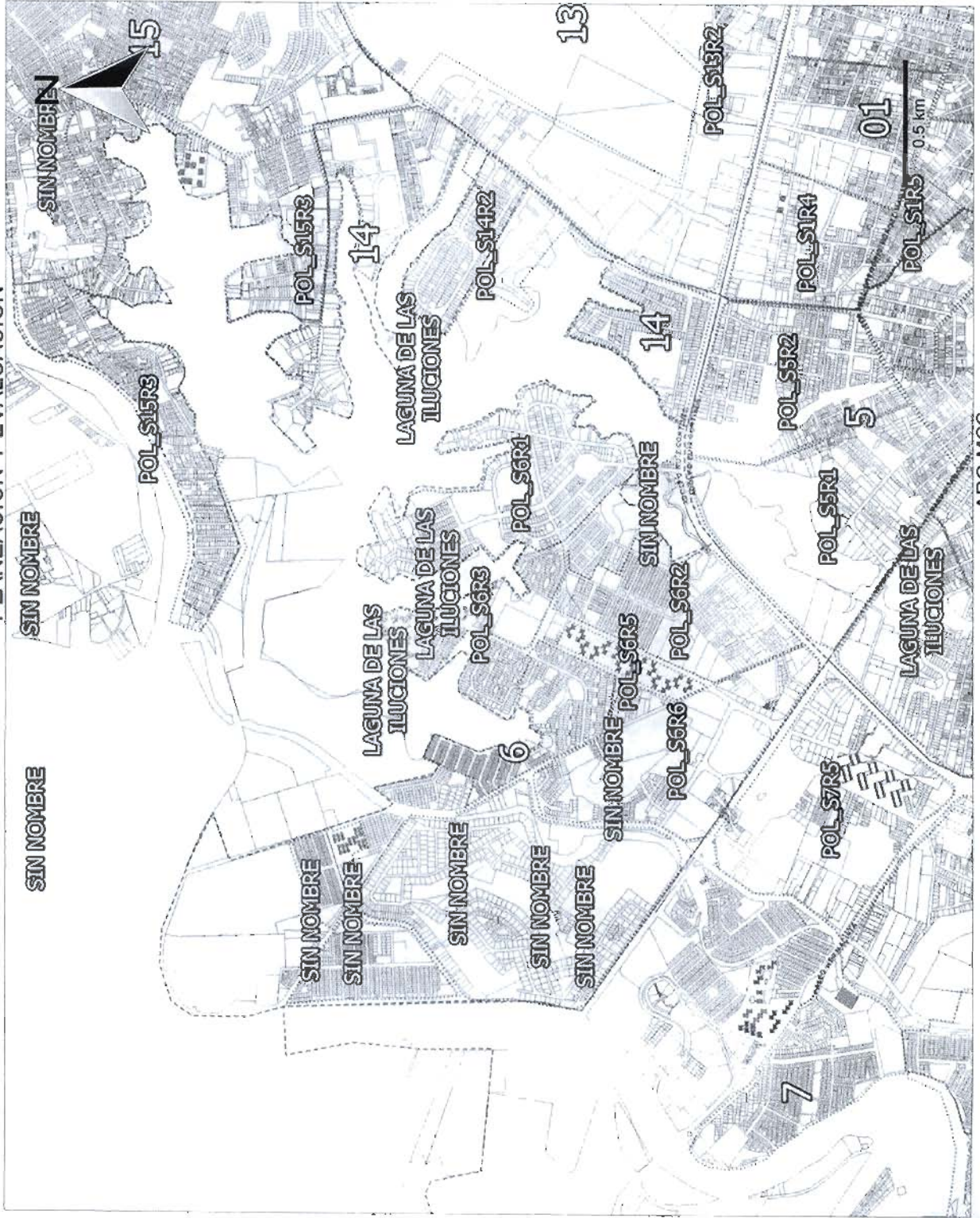


ARQ MCS



# COORDINACION DEL SISTEMA DE AGUA Y SANEAMIENTO (SAS)

## PLANEACION Y EVALUACION



Arrollos\_cuerpos\_de\_agua  
Cables (Nombres)  
Calle (Nombres)  
GRAL  
SECSAS  
RUTAS\_POL



Centro  
somos todos  
N.º. Apodamiento 2016-2018



# COORDINACION DEL SISTEMA DE AGUA Y SANEAMIENTO (SAS)

## PLANEACION Y EVALUACION



Calles (Nombres)  
Calles (Nombres)  
GRAL  
SECSAS  
RUTAS\_POL



ARQ MCS



# COORDINACION DEL SISTEMA DE AGUA Y SANEAMIENTO (SAS)

## PLANEACION Y EVALUACION



Calles (Nombres)  
Calle (Nombres)  
GRAL  
SECSAS  
RUTAS\_POL

ARQ MCS

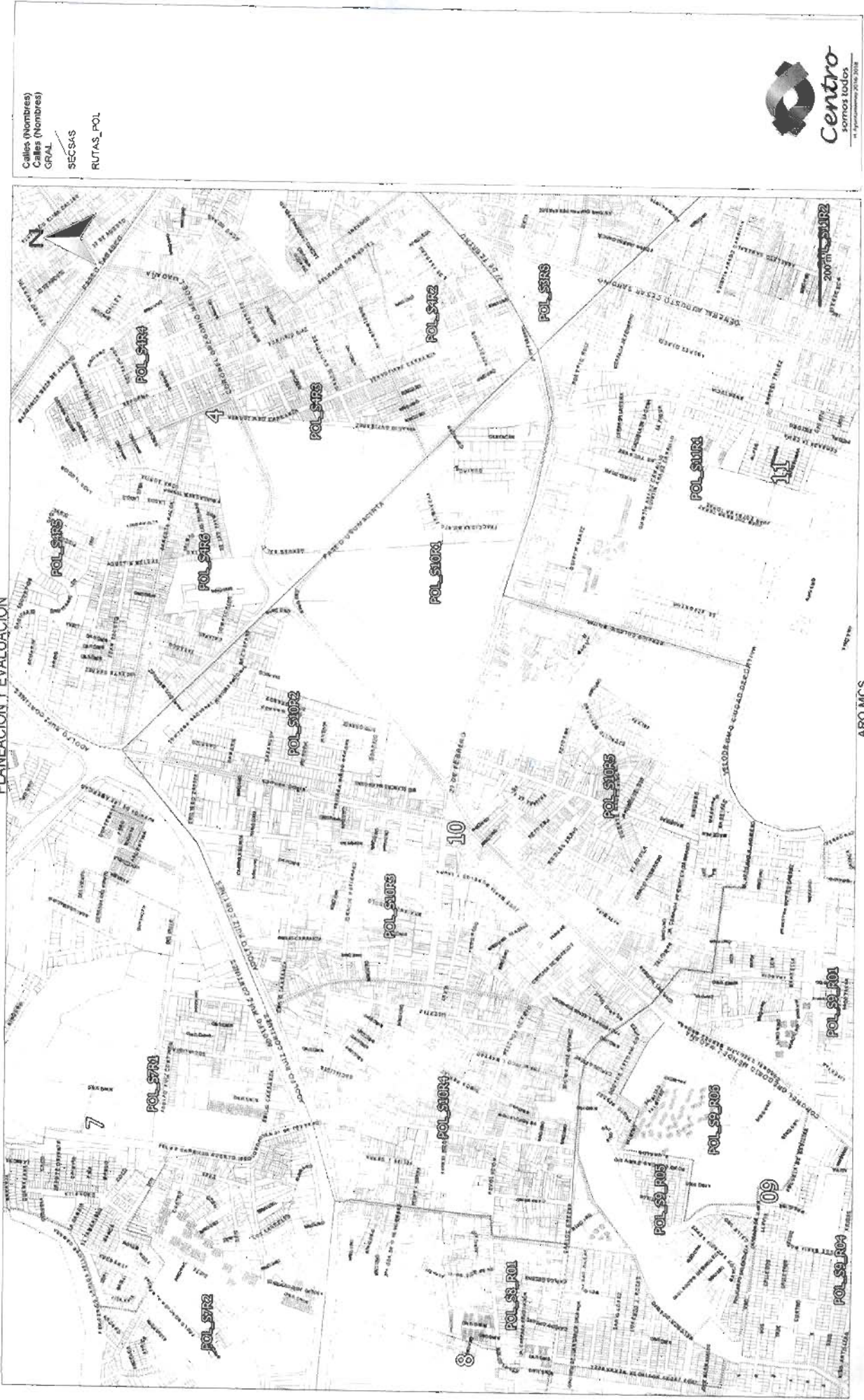






COORDINACION DEL SISTEMA DE AGUA Y SANEAMIENTO (SAS)

PLANEACION Y EVALUACION



Calles (Nombres)  
Calle (Nombres)  
GRAL  
SECSAS  
RUTAS\_POL



ARQ MÚS



# COORDINACION DEL SISTEMA DE AGUA Y SANEAMIENTO (SAS)

## PLANEACION Y EVALUACION



Calles (Nombres)  
Calle (Nombres)  
GRAL  
SECSAS  
RUTAS\_POL



ARQ MCS

# COORDINACION DEL SISTEMA DE AGUA Y SANEAMIENTO (SAS)

## PLANEACION Y EVALUACIÓN



- Calles (Nombres)
- Calles (Nombres)
- GRAL
- SECSAS
- RUTAS\_POL

1 km

ARQ MCS





# COORDINACION DEL SISTEMA DE AGUA Y SANEAMIENTO (SAS)

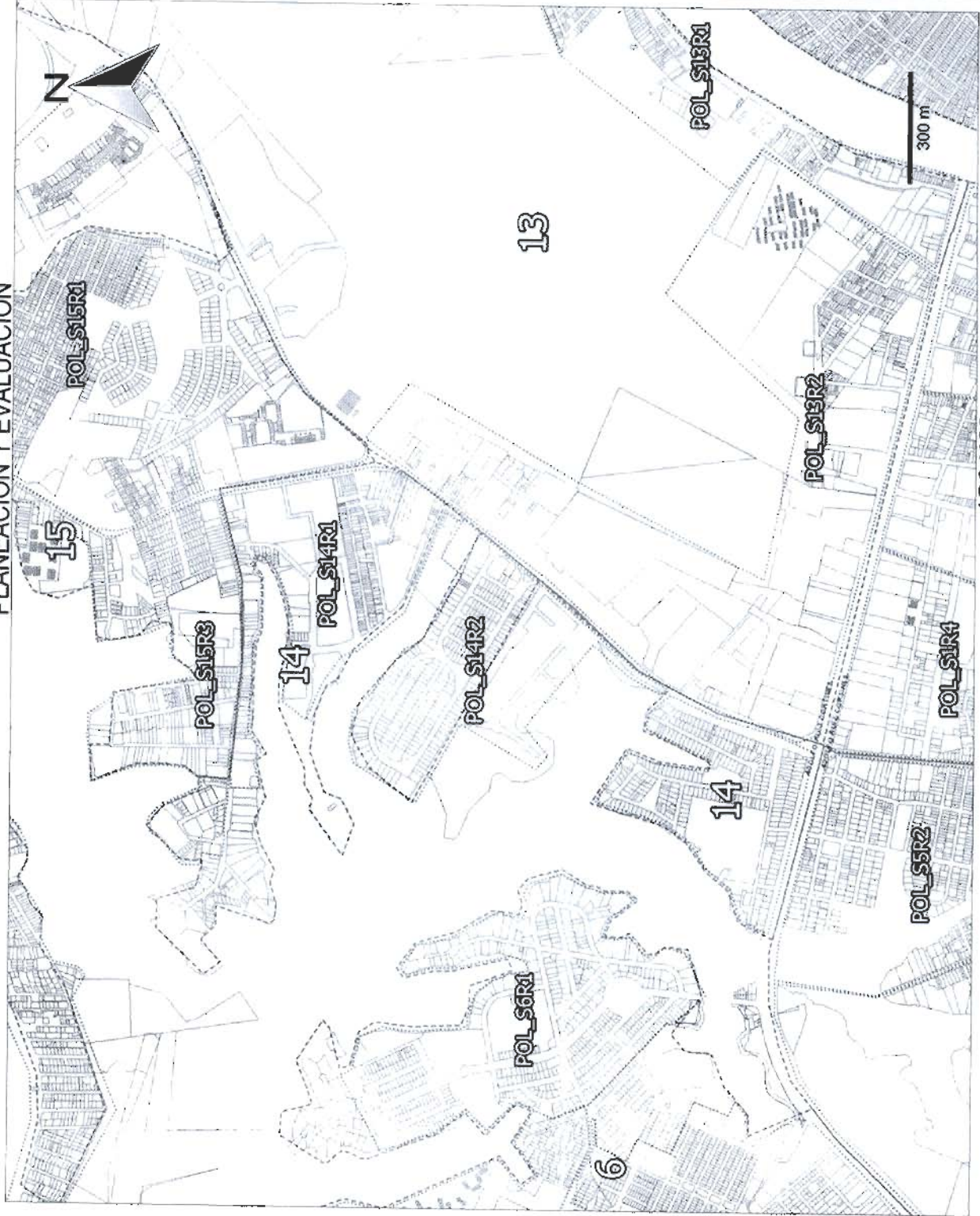
## PLANEACION Y EVALUACION





# COORDINACION DEL SISTEMA DE AGUA Y SANEAMIENTO (SAS)

## PLANEACION Y EVALUACION



Calles (Nombres)  
Calles (Nombres)  
GRAL  
SECSAS  
RUTAS\_POL



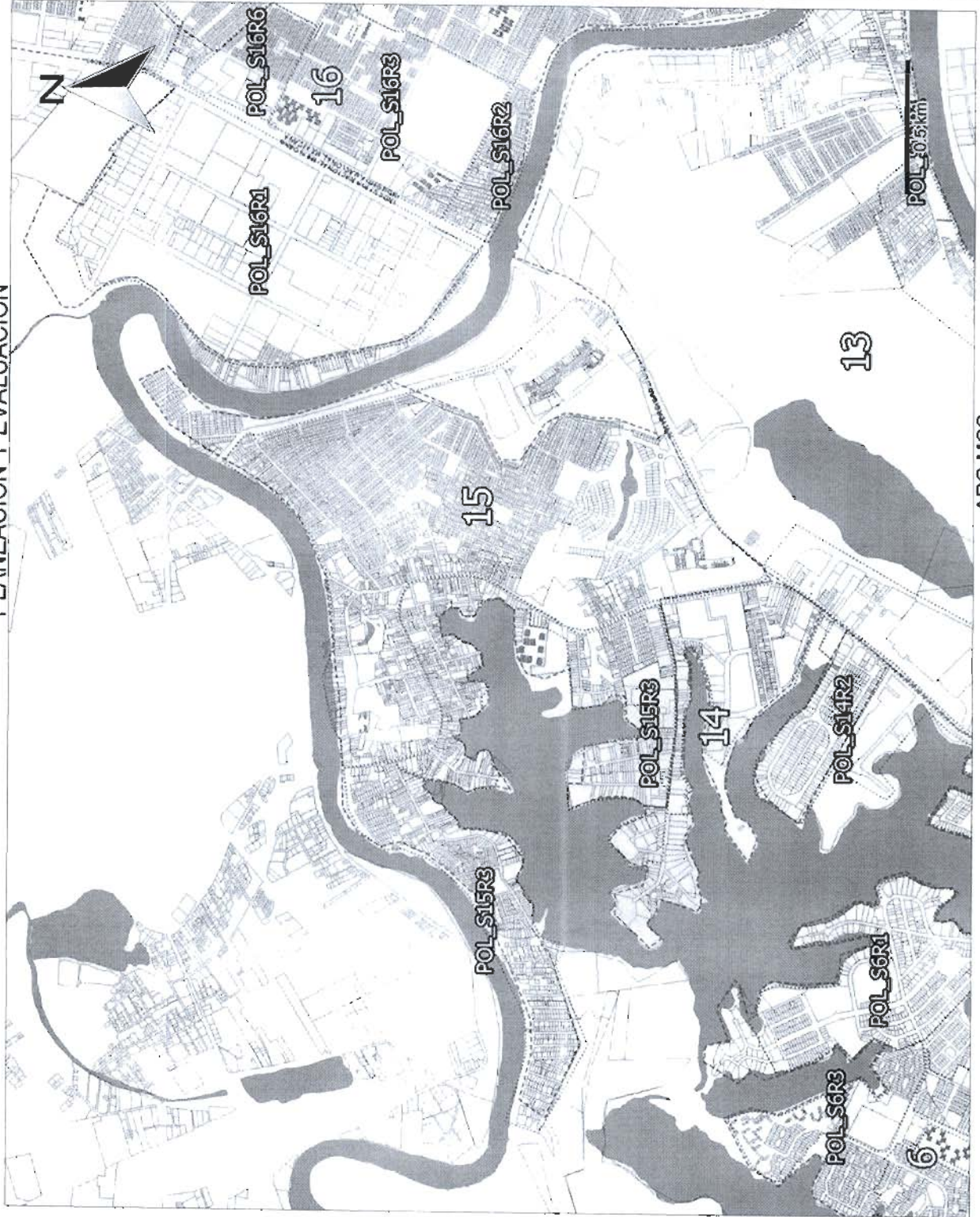
Centro  
SAMOS todos  
M. Ayuntamiento 2016-2018

ARQ MCS



# COORDINACION DEL SISTEMA DE AGUA Y SANEAMIENTO (SAS)

## PLANEACION Y EVALUACION



Calles (Nombres)  
Calle (Nombres)  
GRAL

SECSAS

RUTAS\_POL

Arrollos\_cuerpos\_de\_agua



**Centro**  
Somos todos  
Ayuntamiento 2016-2018

ARQ MCS

# COORDINACION DEL SISTEMA DE AGUA Y SANEAMIENTO (SAS)

## PLANEACION Y EVALUACION

