

A. VALORES UNITARIOS DE SUELO

H. Ayuntamiento de Centro

Propuesta de Valores Unitarios de Suelo

<i>Zona:</i>	<i>Manzana</i>	<i>Valor Catastral por M2</i>	<i>Numero De Predios:</i>	<i>Categoría</i>	<i>Nombre</i>
01	0000	\$1,750.00	1	COLONIA	REFORMA
01	0003	\$2,500.00	7	COLONIA	CENTRO
01	0006	\$2,500.00	4	COLONIA	CENTRO
01	0007	\$2,050.00	9	COLONIA	CENTRO
01	0008	\$2,200.00	136	COLONIA	NUEVA VILLAHERMOSA
01	0009	\$1,750.00	58	COLONIA	MUNICIPAL
01	0010	\$2,500.00	16	COLONIA	CENTRO
01	0011	\$2,650.00	1	COLONIA	CENTRO
01	0012	\$2,500.00	10	COLONIA	CENTRO
01	0013	\$2,500.00	14	COLONIA	CENTRO
01	0014	\$2,650.00	9	COLONIA	CENTRO
01	0015	\$2,650.00	5	COLONIA	CENTRO
01	0016	\$2,650.00	4	COLONIA	CENTRO
01	0017	\$2,500.00	16	COLONIA	CENTRO
01	0018	\$2,650.00	45	COLONIA	CENTRO
01	0019	\$2,650.00	34	COLONIA	CENTRO
01	0020	\$2,650.00	26	COLONIA	CENTRO
01	0021	\$2,650.00	33	COLONIA	CENTRO
01	0022	\$2,650.00	25	COLONIA	CENTRO
01	0023	\$2,650.00	5	COLONIA	CENTRO
01	0024	\$2,650.00	12	COLONIA	CENTRO
01	0025	\$2,650.00	6	COLONIA	CENTRO
01	0027	\$2,500.00	1	COLONIA	CENTRO
01	0028	\$2,650.00	1	COLONIA	CENTRO
01	0029	\$2,650.00	1	COLONIA	CENTRO
01	0031	\$2,650.00	27	COLONIA	CENTRO
01	0032	\$2,650.00	12	COLONIA	CENTRO
01	0033	\$2,650.00	19	COLONIA	CENTRO
01	0034	\$2,650.00	25	COLONIA	CENTRO
01	0035	\$2,650.00	26	COLONIA	CENTRO
01	0036	\$2,650.00	32	COLONIA	CENTRO
01	0037	\$2,650.00	21	COLONIA	CENTRO
01	0038	\$2,650.00	16	COLONIA	CENTRO
01	0039	\$2,200.00	51	COLONIA	CENTRO
01	0040	\$2,200.00	15	COLONIA	CENTRO
01	0041	\$2,200.00	21	COLONIA	CENTRO

H. Ayuntamiento de Centro

Propuesta de Valores Unitarios de Suelo

<i>Zona:</i>	<i>Manzana</i>	<i>Valor Catastral por M2</i>	<i>Numero De Predios:</i>	<i>Categoría</i>	<i>Nombre</i>
01	0042	\$2,200.00	42	COLONIA	CENTRO
01	0043	\$2,200.00	25	COLONIA	CENTRO
01	0044	\$2,200.00	11	COLONIA	CENTRO
01	0045	\$2,200.00	26	COLONIA	CENTRO
01	0046	\$2,200.00	36	COLONIA	CENTRO
01	0047	\$2,200.00	27	COLONIA	CENTRO
01	0048	\$2,200.00	9	COLONIA	CENTRO
01	0049	\$2,200.00	28	COLONIA	CENTRO
01	0050	\$2,200.00	8	COLONIA	CENTRO
01	0051	\$2,050.00	18	COLONIA	CENTRO
01	0052	\$2,200.00	4	COLONIA	CENTRO
01	0053	\$2,200.00	15	COLONIA	CENTRO
01	0054	\$2,200.00	13	COLONIA	CENTRO
01	0055	\$2,500.00	11	COLONIA	CENTRO
01	0056	\$2,200.00	47	COLONIA	CENTRO
01	0057	\$2,050.00	57	COLONIA	CENTRO
01	0058	\$2,050.00	70	COLONIA	CENTRO
01	0059	\$2,050.00	74	COLONIA	CENTRO
01	0060	\$2,050.00	23	COLONIA	CENTRO
01	0061	\$2,050.00	72	COLONIA	CENTRO
01	0062	\$2,050.00	35	COLONIA	CENTRO
01	0063	\$2,050.00	10	COLONIA	CENTRO
01	0065	\$2,050.00	46	COLONIA	CENTRO
01	0066	\$2,050.00	55	COLONIA	CENTRO
01	0067	\$2,050.00	39	COLONIA	CENTRO
01	0068	\$2,050.00	55	COLONIA	CENTRO
01	0069	\$2,500.00	6	COLONIA	CENTRO
01	0070	\$2,050.00	20	COLONIA	CENTRO
01	0071	\$2,050.00	29	COLONIA	CENTRO
01	0072	\$2,050.00	24	COLONIA	CENTRO
01	0073	\$2,050.00	11	COLONIA	CENTRO
01	0074	\$2,050.00	38	COLONIA	CENTRO
01	0075	\$2,050.00	13	COLONIA	CENTRO
01	0076	\$2,050.00	36	COLONIA	CENTRO
01	0077	\$2,350.00	74	COLONIA	CENTRO
01	0078	\$2,050.00	68	COLONIA	CENTRO

H. Ayuntamiento de Centro

Propuesta de Valores Unitarios de Suelo

<i>Zona:</i>	<i>Manzana</i>	<i>Valor Catastral por M2</i>	<i>Numero De Predios:</i>	<i>Categoría</i>	<i>Nombre</i>
01	0079	\$2,050.00	85	COLONIA	CENTRO
01	0080	\$2,350.00	98	COLONIA	CENTRO
01	0081	\$2,050.00	33	COLONIA	CENTRO
01	0082	\$2,050.00	24	COLONIA	CENTRO
01	0083	\$2,200.00	36	COLONIA	CENTRO
01	0084	\$2,050.00	17	COLONIA	NUEVA VILLAHERMOSA
01	0085	\$2,200.00	40	COLONIA	CENTRO
01	0086	\$2,050.00	36	COLONIA	CENTRO
01	0087	\$2,200.00	74	COLONIA	CENTRO
01	0088	\$2,200.00	70	COLONIA	CENTRO
01	0089	\$2,050.00	106	COLONIA	CENTRO
01	0090	\$2,200.00	84	COLONIA	CENTRO
01	0092	\$2,200.00	69	COLONIA	NUEVA VILLAHERMOSA
01	0093	\$2,200.00	53	COLONIA	NUEVA VILLAHERMOSA
01	0094	\$2,200.00	26	COLONIA	NUEVA VILLAHERMOSA
01	0095	\$2,200.00	25	COLONIA	NUEVA VILLAHERMOSA
01	0096	\$2,200.00	71	COLONIA	NUEVA VILLAHERMOSA
01	0097	\$2,200.00	52	COLONIA	NUEVA VILLAHERMOSA
01	0098	\$2,200.00	22	COLONIA	NUEVA VILLAHERMOSA
01	0099	\$2,350.00	10	COLONIA	CENTRO
01	0100	\$2,350.00	90	COLONIA	CENTRO
01	0101	\$2,200.00	22	COLONIA	CENTRO
01	0102	\$2,200.00	68	COLONIA	CENTRO
01	0103	\$2,200.00	21	COLONIA	CENTRO
01	0104	\$2,650.00	18	COLONIA	CENTRO
01	0105	\$2,200.00	46	COLONIA	CENTRO
01	0106	\$2,200.00	65	COLONIA	CENTRO
01	0107	\$2,200.00	56	COLONIA	CENTRO
01	0108	\$2,650.00	49	COLONIA	CENTRO
01	0109	\$2,650.00	35	COLONIA	CENTRO
01	0110	\$2,650.00	25	COLONIA	CENTRO
01	0111	\$2,650.00	20	COLONIA	CENTRO
01	0112	\$2,650.00	20	COLONIA	CENTRO
01	0113	\$2,650.00	38	COLONIA	CENTRO
01	0114	\$2,650.00	1	COLONIA	CENTRO
01	0115	\$2,650.00	12	COLONIA	CENTRO

H. Ayuntamiento de Centro

Propuesta de Valores Unitarios de Suelo

<i>Zona:</i>	<i>Manzana</i>	<i>Valor Catastral por M2</i>	<i>Numero De Predios:</i>	<i>Categoría</i>	<i>Nombre</i>
01	0116	\$2,200.00	124	COLONIA	CENTRO
01	0117	\$2,650.00	9	COLONIA	CENTRO
01	0118	\$2,650.00	15	COLONIA	CENTRO
01	0119	\$2,650.00	7	COLONIA	CENTRO
01	0120	\$2,650.00	10	COLONIA	CENTRO
01	0121	\$2,650.00	10	COLONIA	CENTRO
01	0122	\$2,650.00	8	COLONIA	CENTRO
01	0123	\$2,650.00	43	COLONIA	CENTRO
01	0124	\$2,650.00	3	COLONIA	CENTRO
01	0125	\$2,650.00	3	COLONIA	CENTRO
01	0126	\$2,650.00	3	COLONIA	CENTRO
01	0127	\$2,650.00	12	COLONIA	CENTRO
01	0128	\$2,650.00	16	COLONIA	CENTRO
01	0129	\$2,200.00	11	COLONIA	CENTRO
01	0130	\$2,200.00	6	COLONIA	CENTRO
01	0131	\$2,200.00	33	COLONIA	CENTRO
01	0132	\$2,200.00	36	COLONIA	CENTRO
01	0133	\$2,200.00	9	COLONIA	CENTRO
01	0134	\$2,200.00	4	COLONIA	CENTRO
01	0135	\$2,200.00	51	COLONIA	CENTRO
01	0136	\$2,200.00	34	COLONIA	CENTRO
01	0137	\$2,200.00	33	COLONIA	CENTRO
01	0138	\$2,200.00	22	COLONIA	CENTRO
01	0139	\$2,650.00	59	COLONIA	CENTRO
01	0140	\$2,650.00	40	COLONIA	CENTRO
01	0141	\$2,200.00	28	COLONIA	CENTRO
01	0142	\$2,200.00	5	COLONIA	CENTRO
01	0143	\$2,200.00	42	COLONIA	CENTRO
01	0144	\$2,200.00	33	COLONIA	CENTRO
01	0145	\$2,500.00	17	COLONIA	CENTRO
01	0146	\$2,500.00	45	COLONIA	CENTRO
01	0148	\$2,200.00	22	COLONIA	CENTRO
01	0149	\$2,650.00	28	COLONIA	CENTRO
01	0150	\$2,650.00	35	COLONIA	CENTRO
01	0151	\$2,200.00	24	COLONIA	CENTRO
01	0153	\$2,200.00	30	COLONIA	CENTRO

H. Ayuntamiento de Centro

Propuesta de Valores Unitarios de Suelo

<i>Zona:</i>	<i>Manzana</i>	<i>Valor Catastral por M2</i>	<i>Numero De Predios:</i>	<i>Categoría</i>	<i>Nombre</i>
01	0154	\$2,200.00	38	COLONIA	CENTRO
01	0155	\$2,650.00	1	COLONIA	CENTRO
01	0156	\$2,200.00	19	COLONIA	CENTRO
01	0157	\$2,200.00	39	COLONIA	CENTRO
01	0158	\$2,650.00	41	COLONIA	CENTRO
01	0159	\$2,650.00	49	COLONIA	CENTRO
01	0160	\$2,200.00	5	COLONIA	CENTRO
01	0161	\$2,200.00	50	COLONIA	CENTRO
01	0162	\$2,200.00	53	COLONIA	CENTRO
01	0163	\$2,200.00	42	COLONIA	CENTRO
01	0164	\$2,200.00	58	COLONIA	CENTRO
01	0165	\$2,200.00	18	COLONIA	CENTRO
01	0166	\$2,200.00	34	COLONIA	CENTRO
01	0167	\$2,200.00	24	COLONIA	CENTRO
01	0168	\$2,200.00	12	COLONIA	CENTRO
01	0169	\$2,200.00	50	COLONIA	CENTRO
01	0170	\$2,200.00	89	COLONIA	CENTRO
01	0171	\$2,200.00	61	COLONIA	CENTRO
01	0172	\$2,200.00	48	COLONIA	CENTRO
01	0173	\$2,200.00	40	COLONIA	CENTRO
01	0174	\$2,200.00	35	COLONIA	CENTRO
01	0175	\$2,200.00	33	COLONIA	CENTRO
01	0177	\$2,200.00	2	COLONIA	CENTRO
01	0178	\$2,500.00	45	COLONIA	CENTRO
01	0179	\$2,200.00	31	COLONIA	CENTRO
01	0182	\$2,200.00	41	COLONIA	CENTRO
01	0183	\$2,200.00	70	COLONIA	CENTRO
01	0184	\$2,200.00	7	COLONIA	CENTRO
01	0189	\$2,350.00	49	COLONIA	CENTRO
01	0191	\$2,200.00	2	COLONIA	CENTRO
01	0192	\$2,200.00	46	FRACCIONAMIENTO	ARBOLEDAS
01	0193	\$2,200.00	24	FRACCIONAMIENTO	ARBOLEDAS
01	0194	\$2,200.00	69	FRACCIONAMIENTO	ARBOLEDAS
01	0195	\$2,200.00	39	FRACCIONAMIENTO	ARBOLEDAS
01	0204	\$2,500.00	37	FRACCIONAMIENTO	ARBOLEDAS
01	0207	\$2,200.00	1	COLONIA	NUEVA VILLAHERMOSA

H. Ayuntamiento de Centro

Propuesta de Valores Unitarios de Suelo

<i>Zona:</i>	<i>Manzana</i>	<i>Valor Catastral por M2</i>	<i>Numero De Predios:</i>	<i>Categoría</i>	<i>Nombre</i>
01	0208	\$2,200.00	19	COLONIA	NUEVA VILLAHERMOSA
01	0209	\$2,200.00	24	COLONIA	NUEVA VILLAHERMOSA
01	0210	\$2,050.00	80	COLONIA	NUEVA VILLAHERMOSA
01	0211	\$2,050.00	80	COLONIA	NUEVA VILLAHERMOSA
01	0212	\$2,050.00	51	COLONIA	NUEVA VILLAHERMOSA
01	0213	\$2,050.00	59	COLONIA	NUEVA VILLAHERMOSA
01	0214	\$2,200.00	97	COLONIA	NUEVA VILLAHERMOSA
01	0215	\$2,200.00	17	COLONIA	NUEVA VILLAHERMOSA
01	0216	\$2,200.00	55	COLONIA	JESUS GARCIA
01	0217	\$2,050.00	46	COLONIA	JESUS GARCIA
01	0218	\$2,050.00	6	COLONIA	JESUS GARCIA
01	0219	\$2,050.00	31	COLONIA	JESUS GARCIA
01	0223	\$2,050.00	120	COLONIA	NUEVA VILLAHERMOSA
01	0224	\$2,200.00	51	COLONIA	NUEVA VILLAHERMOSA
01	0225	\$2,050.00	27	COLONIA	NUEVA VILLAHERMOSA
01	0226	\$2,350.00	88	COLONIA	CENTRO
01	0227	\$2,050.00	55	COLONIA	NUEVA VILLAHERMOSA
01	0228	\$2,200.00	97	COLONIA	NUEVA VILLAHERMOSA
01	0229	\$2,050.00	20	COLONIA	NUEVA VILLAHERMOSA
01	0230	\$1,900.00	244	COLONIA	NUEVA VILLAHERMOSA
01	0232	\$2,200.00	51	COLONIA	NUEVA VILLAHERMOSA
01	0233	\$2,125.00	16	COLONIA	NUEVA VILLAHERMOSA
01	0250	\$2,500.00	45	COLONIA	EL AGUILA
01	0251	\$2,500.00	29	COLONIA	EL AGUILA
01	0252	\$2,500.00	90	COLONIA	EL AGUILA
01	0253	\$2,050.00	71	COLONIA	EL AGUILA
01	0254	\$1,750.00	51	COLONIA	ROVIROSA
01	0255	\$2,050.00	22	COLONIA	ROVIROSA
01	0256	\$2,050.00	78	COLONIA	ROVIROSA
01	0257	\$1,750.00	52	COLONIA	ROVIROSA
01	0258	\$1,750.00	61	COLONIA	ROVIROSA
01	0259	\$2,050.00	17	COLONIA	ROVIROSA
01	0260	\$2,050.00	15	COLONIA	ROVIROSA
01	0261	\$2,050.00	36	COLONIA	ROVIROSA
01	0262	\$1,750.00	49	COLONIA	ROVIROSA
01	0263	\$1,750.00	51	COLONIA	ROVIROSA

H. Ayuntamiento de Centro

Propuesta de Valores Unitarios de Suelo

<i>Zona:</i>	<i>Manzana</i>	<i>Valor Catastral por M2</i>	<i>Numero De Predios:</i>	<i>Categoría</i>	<i>Nombre</i>
01	0264	\$1,750.00	34	COLONIA	ROVIROSA
01	0265	\$1,750.00	53	COLONIA	ROVIROSA
01	0266	\$1,900.00	53	COLONIA	ROVIROSA
01	0267	\$1,900.00	49	COLONIA	EL AGUILA
01	0268	\$1,750.00	68	COLONIA	EL AGUILA
01	0269	\$1,750.00	89	COLONIA	EL AGUILA
01	0270	\$1,450.00	63	COLONIA	EL AGUILA
01	0271	\$1,750.00	57	COLONIA	EL AGUILA
01	0272	\$1,450.00	42	COLONIA	EL AGUILA
01	0273	\$1,450.00	47	COLONIA	EL AGUILA
01	0274	\$1,600.00	90	COLONIA	EL AGUILA
01	0277	\$2,050.00	269	COLONIA	EL AGUILA
01	0280	\$1,450.00	68	COLONIA	EL AGUILA
01	0281	\$1,450.00	45	COLONIA	EL AGUILA
01	0282	\$1,450.00	64	COLONIA	EL AGUILA
01	0283	\$1,450.00	43	COLONIA	EL AGUILA
01	0285	\$1,450.00	99	COLONIA	EL AGUILA
01	0286	\$1,900.00	81	COLONIA	EL AGUILA
01	0288	\$1,450.00	36	COLONIA	EL AGUILA
01	0289	\$1,900.00	71	COLONIA	EL AGUILA
01	0290	\$1,900.00	95	COLONIA	EL AGUILA
01	0291	\$1,750.00	43	COLONIA	MUNICIPAL
01	0293	\$1,900.00	105	COLONIA	EL AGUILA
01	0296	\$1,900.00	38	COLONIA	EL AGUILA
01	0297	\$2,050.00	32	COLONIA	EL AGUILA
01	0300	\$2,050.00	68	COLONIA	EL AGUILA
01	0303	\$1,750.00	75	COLONIA	EL AGUILA
01	0305	\$1,450.00	87	COLONIA	EL AGUILA
01	0309	\$1,900.00	35	COLONIA	EL AGUILA
01	0315	\$1,750.00	60	COLONIA	EL AGUILA
01	0316	\$1,750.00	85	FRACCIONAMIENTO	PASEO DE LAS PALMAS
01	0324	\$2,500.00	1	COLONIA	CENTRO
01	0335	\$2,050.00	17	FRACCIONAMIENTO	PASEO DE LAS PALMAS
01	0336	\$1,600.00	83	FRACCIONAMIENTO	PASEO DE LAS PALMAS
01	0338	\$2,050.00	17	FRACCIONAMIENTO	PASEO DE LAS PALMAS
01	0339	\$2,050.00	14	FRACCIONAMIENTO	PASEO DE LAS PALMAS

H. Ayuntamiento de Centro

Propuesta de Valores Unitarios de Suelo

<i>Zona:</i>	<i>Manzana</i>	<i>Valor Catastral por M2</i>	<i>Numero De Predios:</i>	<i>Categoría</i>	<i>Nombre</i>
01	0340	\$1,600.00	22	FRACCIONAMIENTO	PASEO DE LAS PALMAS
01	0341	\$2,050.00	116	FRACCIONAMIENTO	PASEO DE LAS PALMAS
01	0342	\$2,050.00	38	FRACCIONAMIENTO	PASEO DE LAS PALMAS
01	0343	\$1,900.00	35	COLONIA	LINDAVISTA
01	0344	\$1,750.00	64	COLONIA	LINDAVISTA
01	0345	\$1,750.00	20	COLONIA	LINDAVISTA
01	0346	\$1,750.00	60	FRACCIONAMIENTO	LOMA LINDA
01	0347	\$2,050.00	66	FRACCIONAMIENTO	LOMA LINDA
01	0348	\$2,050.00	23	COLONIA	LINDAVISTA
01	0349	\$1,750.00	41	COLONIA	LINDAVISTA
01	0350	\$1,750.00	55	COLONIA	LINDAVISTA
01	0351	\$1,900.00	24	COLONIA	LINDAVISTA
01	0352	\$1,750.00	87	COLONIA	LINDAVISTA
01	0353	\$1,900.00	57	COLONIA	LINDAVISTA
01	0354	\$1,750.00	54	FRACCIONAMIENTO	LOMA BONITA
01	0356	\$1,750.00	24	COLONIA	LINDAVISTA
01	0360	\$2,050.00	11	FRACCIONAMIENTO	LOMA LINDA
01	0362	\$1,750.00	17	FRACCIONAMIENTO	LOMA LINDA
01	0390	\$2,200.00	58	COLONIA	LINDAVISTA
01	0400	\$2,350.00	34	COLONIA	JESUS GARCIA
01	0401	\$2,350.00	60	COLONIA	JESUS GARCIA
01	0402	\$2,350.00	42	COLONIA	JESUS GARCIA
01	0403	\$2,500.00	59	COLONIA	JESUS GARCIA
01	0404	\$2,500.00	40	COLONIA	JESUS GARCIA
01	0406	\$2,350.00	58	COLONIA	JESUS GARCIA
01	0408	\$2,050.00	57	COLONIA	FLORIDA
01	0409	\$2,050.00	38	COLONIA	FLORIDA
01	0410	\$2,050.00	24	COLONIA	FLORIDA
01	0411	\$2,050.00	31	COLONIA	FLORIDA
01	0412	\$2,500.00	8	COLONIA	JESUS GARCIA
01	0413	\$2,350.00	157	COLONIA	JESUS GARCIA
01	0420	\$2,050.00	28	FRACCIONAMIENTO	LIDIA ESTHER
01	0421	\$2,200.00	14	FRACCIONAMIENTO	LIDIA ESTHER
01	0423	\$2,050.00	12	FRACCIONAMIENTO	LIDIA ESTHER
01	0425	\$2,200.00	26	FRACCIONAMIENTO	LIDIA ESTHER
01	0426	\$2,350.00	60	FRACCIONAMIENTO	LIDIA ESTHER

H. Ayuntamiento de Centro

Propuesta de Valores Unitarios de Suelo

<i>Zona:</i>	<i>Manzana</i>	<i>Valor Catastral por M2</i>	<i>Numero De Predios:</i>	<i>Categoría</i>	<i>Nombre</i>
01	0427	\$2,200.00	38	FRACCIONAMIENTO	LIDIA ESTHER
01	0428	\$2,050.00	26	FRACCIONAMIENTO	LAGO ILUSIONES
01	0429	\$2,050.00	25	FRACCIONAMIENTO	LAGO ILUSIONES
01	0430	\$2,350.00	47	FRACCIONAMIENTO	LAGO ILUSIONES
01	0432	\$2,350.00	2	COLONIA	LOPEZ MATEOS
01	0433	\$2,050.00	24	FRACCIONAMIENTO	LAGO ILUSIONES
01	0434	\$2,050.00	25	FRACCIONAMIENTO	LAGO ILUSIONES
01	0435	\$2,050.00	17	FRACCIONAMIENTO	LAGO ILUSIONES
01	0437	\$2,050.00	25	COLONIA	LOPEZ MATEOS
01	0438	\$2,050.00	20	COLONIA	LOPEZ MATEOS
01	0439	\$2,050.00	27	COLONIA	LOPEZ MATEOS
01	0440	\$2,050.00	11	COLONIA	LOPEZ MATEOS
01	0442	\$2,050.00	35	FRACCIONAMIENTO	LAGO ILUSIONES
01	0443	\$2,050.00	13	FRACCIONAMIENTO	LAGO ILUSIONES
01	0446	\$2,050.00	8	COLONIA	LOPEZ MATEOS
01	0447	\$2,050.00	21	COLONIA	LOPEZ MATEOS
01	0448	\$2,050.00	24	COLONIA	LOPEZ MATEOS
01	0449	\$2,050.00	15	COLONIA	LOPEZ MATEOS
01	0450	\$2,050.00	17	COLONIA	LOPEZ MATEOS
01	0452	\$2,050.00	14	COLONIA	LOPEZ MATEOS
01	0453	\$2,050.00	14	COLONIA	LOPEZ MATEOS
01	0454	\$2,050.00	6	COLONIA	LOPEZ MATEOS
01	0502	\$1,900.00	31	COLONIA	MUNICIPAL
01	0503	\$1,750.00	67	COLONIA	MUNICIPAL
01	0504	\$1,750.00	44	COLONIA	MUNICIPAL
01	0505	\$2,500.00	60	COLONIA	MUNICIPAL
01	0506	\$2,050.00	41	COLONIA	MUNICIPAL
01	0507	\$2,500.00	7	COLONIA	MUNICIPAL
01	0508	\$2,050.00	45	COLONIA	MUNICIPAL
01	0511	\$1,900.00	46	COLONIA	MUNICIPAL
01	0512	\$1,900.00	19	COLONIA	MUNICIPAL
01	0513	\$2,050.00	4	COLONIA	MUNICIPAL
01	0514	\$2,500.00	21	COLONIA	MUNICIPAL
01	0515	\$2,050.00	20	COLONIA	MUNICIPAL
01	0516	\$1,750.00	55	COLONIA	MUNICIPAL
01	0519	\$1,750.00	42	FRACCIONAMIENTO	TULIPANES

H. Ayuntamiento de Centro

Propuesta de Valores Unitarios de Suelo

<i>Zona:</i>	<i>Manzana</i>	<i>Valor Catastral por M2</i>	<i>Numero De Predios:</i>	<i>Categoría</i>	<i>Nombre</i>
01	0520	\$2,500.00	44	COLONIA	MUNICIPAL
01	0521	\$1,750.00	61	COLONIA	MUNICIPAL
01	0529	\$1,900.00	1	COLONIA	MAYITO
01	0530	\$1,750.00	251	FRACCIONAMIENTO	TULIPANES
01	0531	\$2,050.00	21	FRACCIONAMIENTO	TULIPANES
01	0532	\$2,500.00	48	FRACCIONAMIENTO	TULIPANES
01	0533	\$1,900.00	4	FRACCIONAMIENTO	TULIPANES
01	0534	\$2,050.00	1	FRACCIONAMIENTO	TULIPANES
01	0535	\$1,900.00	30	COLONIA	REFORMA
01	0536	\$1,900.00	41	COLONIA	REFORMA
01	0537	\$1,900.00	48	COLONIA	REFORMA
01	0538	\$1,900.00	107	COLONIA	REFORMA
01	0539	\$1,900.00	85	FRACCIONAMIENTO	TULIPANES
01	0540	\$1,900.00	53	COLONIA	MAYITO
01	0545	\$1,750.00	58	FRACCIONAMIENTO	TULIPANES
01	0547	\$1,750.00	77	FRACCIONAMIENTO	TULIPANES
01	0548	\$1,750.00	6	FRACCIONAMIENTO	TULIPANES
01	0549	\$1,750.00	19	FRACCIONAMIENTO	TULIPANES
01	0550	\$1,750.00	26	FRACCIONAMIENTO	TULIPANES
01	0551	\$2,050.00	16	COLONIA	REFORMA
01	0552	\$2,050.00	2	COLONIA	REFORMA
01	0554	\$1,900.00	24	COLONIA	REFORMA
01	0556	\$2,050.00	28	COLONIA	REFORMA
01	0557	\$1,900.00	110	COLONIA	REFORMA
01	0559	\$1,900.00	100	COLONIA	REFORMA
01	0561	\$1,900.00	153	COLONIA	REFORMA
01	0562	\$1,900.00	44	COLONIA	REFORMA
01	0563	\$1,750.00	26	COLONIA	REFORMA
01	0564	\$1,900.00	118	COLONIA	REFORMA
01	0565	\$1,900.00	31	COLONIA	REFORMA
01	0566	\$1,750.00	64	COLONIA	REFORMA
01	0567	\$1,750.00	1	COLONIA	REFORMA
01	0568	\$1,900.00	66	COLONIA	REFORMA
01	0570	\$1,750.00	13	FRACCIONAMIENTO	TULIPANES
01	0571	\$1,750.00	18	FRACCIONAMIENTO	TULIPANES
01	0573	\$1,750.00	26	FRACCIONAMIENTO	TULIPANES

H. Ayuntamiento de Centro

Propuesta de Valores Unitarios de Suelo

<i>Zona:</i>	<i>Manzana</i>	<i>Valor Catastral por M2</i>	<i>Numero De Predios:</i>	<i>Categoría</i>	<i>Nombre</i>
01	0574	\$1,750.00	2	FRACCIONAMIENTO	TULIPANES
01	0578	\$1,750.00	16	FRACCIONAMIENTO	TULIPANES
01	0579	\$1,750.00	13	FRACCIONAMIENTO	TULIPANES
01	0580	\$1,750.00	14	FRACCIONAMIENTO	TULIPANES
01	0581	\$1,750.00	17	FRACCIONAMIENTO	TULIPANES
01	0582	\$1,900.00	17	FRACCIONAMIENTO	TULIPANES
01	0583	\$1,900.00	31	FRACCIONAMIENTO	TULIPANES
01	0584	\$1,750.00	12	COLONIA	REFORMA
01	0585	\$1,900.00	3	COLONIA	REFORMA
01	0586	\$2,050.00	6	COLONIA	REFORMA
01	0587	\$1,900.00	12	COLONIA	REFORMA
01	0593	\$1,750.00	92	FRACCIONAMIENTO	DEL PARQUE
01	0594	\$1,750.00	72	FRACCIONAMIENTO	DEL PARQUE
01	0595	\$1,450.00	57	FRACCIONAMIENTO	DEL PARQUE
01	0596	\$1,450.00	97	FRACCIONAMIENTO	DEL PARQUE
01	0597	\$1,600.00	78	FRACCIONAMIENTO	DEL PARQUE
01	0598	\$1,600.00	58	FRACCIONAMIENTO	DEL PARQUE
01	0600	\$1,900.00	1	FRACCIONAMIENTO	TULIPANES
01	0603	\$1,600.00	40	FRACCIONAMIENTO	LAS BRISAS
01	0604	\$1,600.00	66	FRACCIONAMIENTO	LAS BRISAS
01	0605	\$1,750.00	43	FRACCIONAMIENTO	LAS BRISAS
01	0606	\$1,600.00	62	FRACCIONAMIENTO	LAS BRISAS
01	0607	\$1,600.00	71	FRACCIONAMIENTO	LAS BRISAS
01	0608	\$1,600.00	41	FRACCIONAMIENTO	LAS BRISAS
01	0609	\$1,600.00	83	FRACCIONAMIENTO	DEL PARQUE
01	0610	\$1,600.00	39	COLONIA	GUAYABAL
01	0611	\$1,600.00	46	COLONIA	GUAYABAL
01	0613	\$1,600.00	38	COLONIA	GUAYABAL
01	0614	\$2,200.00	17	COLONIA	CENTRO
01	0616	\$2,200.00	48	COLONIA	CENTRO
01	0657	\$600.00	1	RANCHERIA	PLUTARCO ELIAS CALLES
01	0805	\$2,650.00	1	COLONIA	JOSE MARIA PINO SUAREZ
01	0806	\$2,650.00	12	COLONIA	JOSE MARIA PINO SUAREZ

Total de Predios:



H. Ayuntamiento de Centro

Propuesta de Valores Unitarios de Suelo

<i>Zona:</i>	<i>Manzana</i>	<i>Valor Catastral por M2</i>	<i>Numero De Predios:</i>	<i>Categoría</i>	<i>Nombre</i>
02	0000	\$1,450.00	13	COLONIA	ATASTA DE SERRA
02	0001	\$1,450.00	14	COLONIA	ATASTA DE SERRA
02	0002	\$1,150.00	93	COLONIA	ATASTA DE SERRA
02	0003	\$1,450.00	68	COLONIA	ATASTA DE SERRA
02	0004	\$1,150.00	136	COLONIA	ATASTA DE SERRA
02	0005	\$1,150.00	36	COLONIA	ATASTA DE SERRA
02	0006	\$1,450.00	11	COLONIA	ATASTA DE SERRA
02	0007	\$1,150.00	57	COLONIA	ATASTA DE SERRA
02	0008	\$1,150.00	151	COLONIA	ATASTA DE SERRA
02	0009	\$1,300.00	149	COLONIA	ATASTA DE SERRA
02	0011	\$1,150.00	47	COLONIA	ATASTA DE SERRA
02	0012	\$1,150.00	43	COLONIA	ATASTA DE SERRA
02	0013	\$1,150.00	70	COLONIA	ATASTA DE SERRA
02	0014	\$1,150.00	36	COLONIA	ATASTA DE SERRA
02	0015	\$1,150.00	27	COLONIA	ATASTA DE SERRA
02	0016	\$1,150.00	83	COLONIA	ATASTA DE SERRA
02	0017	\$1,300.00	36	COLONIA	ATASTA DE SERRA
02	0018	\$1,450.00	17	COLONIA	ATASTA DE SERRA
02	0019	\$1,150.00	66	COLONIA	ATASTA DE SERRA
02	0020	\$1,750.00	64	FRACCIONAMIENTO	LA CEIBA
02	0021	\$1,150.00	39	COLONIA	ATASTA DE SERRA
02	0022	\$1,150.00	59	COLONIA	ATASTA DE SERRA
02	0023	\$1,150.00	22	COLONIA	ATASTA DE SERRA
02	0024	\$1,150.00	25	COLONIA	ATASTA DE SERRA
02	0025	\$2,050.00	29	FRACCIONAMIENTO	LA CEIBA
02	0026	\$1,300.00	38	COLONIA	ATASTA DE SERRA
02	0027	\$1,150.00	33	COLONIA	ATASTA DE SERRA
02	0029	\$1,150.00	11	COLONIA	ATASTA DE SERRA
02	0030	\$1,150.00	38	COLONIA	ATASTA DE SERRA
02	0031	\$1,300.00	28	COLONIA	ATASTA DE SERRA
02	0032	\$1,150.00	44	COLONIA	ATASTA DE SERRA
02	0033	\$1,150.00	27	COLONIA	ATASTA DE SERRA
02	0034	\$1,150.00	33	COLONIA	ATASTA DE SERRA
02	0035	\$2,050.00	26	FRACCIONAMIENTO	LA CEIBA
02	0036	\$1,150.00	106	COLONIA	ATASTA DE SERRA
02	0037	\$1,150.00	6	COLONIA	ATASTA DE SERRA

H. Ayuntamiento de Centro

Propuesta de Valores Unitarios de Suelo

<i>Zona:</i>	<i>Manzana</i>	<i>Valor Catastral por M2</i>	<i>Numero De Predios:</i>	<i>Categoría</i>	<i>Nombre</i>
02	0038	\$1,150.00	51	COLONIA	ATASTA DE SERRA
02	0039	\$1,150.00	16	COLONIA	ATASTA DE SERRA
02	0040	\$1,150.00	13	COLONIA	ATASTA DE SERRA
02	0041	\$1,300.00	8	COLONIA	ATASTA DE SERRA
02	0042	\$1,150.00	55	COLONIA	ATASTA DE SERRA
02	0043	\$1,450.00	1	COLONIA	ATASTA DE SERRA
02	0044	\$1,150.00	20	COLONIA	ATASTA DE SERRA
02	0045	\$1,150.00	30	COLONIA	ATASTA DE SERRA
02	0046	\$1,150.00	71	COLONIA	ATASTA DE SERRA
02	0047	\$2,050.00	18	FRACCIONAMIENTO	LA CEIBA
02	0048	\$1,300.00	91	COLONIA	ATASTA DE SERRA
02	0049	\$1,150.00	47	COLONIA	ATASTA DE SERRA
02	0050	\$1,150.00	39	COLONIA	ATASTA DE SERRA
02	0052	\$1,150.00	58	COLONIA	ATASTA DE SERRA
02	0053	\$1,150.00	47	COLONIA	ATASTA DE SERRA
02	0054	\$1,150.00	70	COLONIA	ATASTA DE SERRA
02	0055	\$1,150.00	169	COLONIA	ATASTA DE SERRA
02	0056	\$1,150.00	157	COLONIA	ATASTA DE SERRA
02	0057	\$1,150.00	79	COLONIA	ATASTA DE SERRA
02	0059	\$1,150.00	33	COLONIA	ATASTA DE SERRA
02	0060	\$1,150.00	59	COLONIA	ATASTA DE SERRA
02	0061	\$1,150.00	28	COLONIA	ATASTA DE SERRA
02	0062	\$1,150.00	103	COLONIA	ATASTA DE SERRA
02	0063	\$1,450.00	35	FRACCIONAMIENTO	JOSE COLOMO
02	0064	\$1,450.00	66	FRACCIONAMIENTO	JOSE COLOMO
02	0065	\$2,050.00	9	FRACCIONAMIENTO	JOSE COLOMO
02	0066	\$1,450.00	14	FRACCIONAMIENTO	JOSE COLOMO
02	0067	\$1,450.00	40	FRACCIONAMIENTO	JOSE COLOMO
02	0068	\$1,450.00	60	FRACCIONAMIENTO	JOSE COLOMO
02	0069	\$1,450.00	22	FRACCIONAMIENTO	JOSE COLOMO
02	0070	\$1,450.00	31	FRACCIONAMIENTO	JOSE COLOMO
02	0071	\$1,450.00	55	FRACCIONAMIENTO	JOSE COLOMO
02	0072	\$1,300.00	18	FRACCIONAMIENTO	VISTA ALEGRE
02	0073	\$1,450.00	61	FRACCIONAMIENTO	JOSE COLOMO
02	0074	\$1,300.00	69	FRACCIONAMIENTO	VILLA LOS ARCOS
02	0075	\$1,300.00	36	FRACCIONAMIENTO	VISTA ALEGRE

H. Ayuntamiento de Centro

Propuesta de Valores Unitarios de Suelo

<i>Zona:</i>	<i>Manzana</i>	<i>Valor Catastral por M2</i>	<i>Numero De Predios:</i>	<i>Categoría</i>	<i>Nombre</i>
02	0077	\$1,150.00	56	FRACCIONAMIENTO	INFONAVIT ATASTA
02	0078	\$1,300.00	92	COLONIA	ATASTA DE SERRA
02	0080	\$1,300.00	96	FRACCIONAMIENTO	VILLA LOS ARCOS
02	0082	\$1,300.00	2	FRACCIONAMIENTO	VISTA ALEGRE
02	0083	\$1,300.00	4	FRACCIONAMIENTO	PALMITAS
02	0084	\$1,300.00	27	FRACCIONAMIENTO	VILLA LOS ARCOS
02	0085	\$1,300.00	28	FRACCIONAMIENTO	VILLA LOS ARCOS
02	0086	\$1,300.00	30	FRACCIONAMIENTO	VILLA LOS ARCOS
02	0087	\$1,300.00	47	FRACCIONAMIENTO	VILLA LOS ARCOS
02	0088	\$1,300.00	48	FRACCIONAMIENTO	VILLA LOS ARCOS
02	0090	\$1,300.00	40	FRACCIONAMIENTO	VILLA LOS ARCOS
02	0091	\$1,300.00	69	FRACCIONAMIENTO	VILLA LOS ARCOS
02	0092	\$1,300.00	19	FRACCIONAMIENTO	VILLA LOS ARCOS
02	0093	\$1,300.00	63	COLONIA	ATASTA DE SERRA
02	0094	\$1,300.00	53	FRACCIONAMIENTO	VILLA LOS ARCOS
02	0095	\$1,300.00	31	FRACCIONAMIENTO	VILLA LOS ARCOS
02	0096	\$1,300.00	25	FRACCIONAMIENTO	VISTA ALEGRE
02	0097	\$1,450.00	30	FRACCIONAMIENTO	GUAYACAN
02	0098	\$1,300.00	25	FRACCIONAMIENTO	VISTA ALEGRE
02	0099	\$1,750.00	77	FRACCIONAMIENTO	GUAYACAN
02	0100	\$2,050.00	15	FRACCIONAMIENTO	GUAYACAN
02	0101	\$1,450.00	108	COLONIA	ATASTA DE SERRA
02	0102	\$1,450.00	98	COLONIA	ATASTA DE SERRA
02	0104	\$1,450.00	57	FRACCIONAMIENTO	FOVISSSTE II
02	0105	\$1,450.00	37	FRACCIONAMIENTO	FOVISSSTE I
02	0106	\$1,450.00	67	COLONIA	ATASTA DE SERRA
02	0107	\$1,450.00	19	COLONIA	ATASTA DE SERRA
02	0108	\$1,450.00	67	FRACCIONAMIENTO	FOVISSSTE I
02	0109	\$1,450.00	40	COLONIA	ATASTA DE SERRA
02	0110	\$1,450.00	69	FRACCIONAMIENTO	FOVISSSTE I
02	0111	\$1,450.00	38	COLONIA	ATASTA DE SERRA
02	0112	\$1,450.00	14	COLONIA	ATASTA DE SERRA
02	0113	\$1,450.00	15	COLONIA	ATASTA DE SERRA
02	0114	\$1,450.00	47	COLONIA	ATASTA DE SERRA
02	0115	\$1,450.00	67	COLONIA	ATASTA DE SERRA
02	0116	\$1,450.00	38	FRACCIONAMIENTO	FOVISSSTE I

H. Ayuntamiento de Centro

Propuesta de Valores Unitarios de Suelo

<i>Zona:</i>	<i>Manzana</i>	<i>Valor Catastral por M2</i>	<i>Numero De Predios:</i>	<i>Categoría</i>	<i>Nombre</i>
02	0117	\$1,450.00	87	COLONIA	MILITAR
02	0118	\$1,450.00	110	FRACCIONAMIENTO	MADEIRAS
02	0119	\$1,450.00	23	COLONIA	MILITAR
02	0120	\$1,225.00	60	FRACCIONAMIENTO	INFONAVIT ATASTA
02	0121	\$1,225.00	24	FRACCIONAMIENTO	INFONAVIT ATASTA
02	0122	\$1,450.00	49	COLONIA	ATASTA DE SERRA
02	0123	\$1,450.00	18	COLONIA	ATASTA DE SERRA
02	0124	\$1,450.00	54	COLONIA	ATASTA DE SERRA
02	0125	\$1,450.00	61	FRACCIONAMIENTO	FOVISSSTE II
02	0126	\$1,450.00	96	COLONIA	ATASTA DE SERRA
02	0127	\$1,450.00	36	COLONIA	ATASTA DE SERRA
02	0128	\$1,450.00	52	FRACCIONAMIENTO	FOVISSSTE II
02	0130	\$1,450.00	66	FRACCIONAMIENTO	MADEIRAS
02	0131	\$1,225.00	13	COLONIA	PENSIONES
02	0132	\$1,450.00	9	CONJUNTO HABITACIONAL	ISSET
02	0133	\$1,450.00	12	CONJUNTO HABITACIONAL	ISSET
02	0134	\$1,450.00	1	CONJUNTO HABITACIONAL	ISSET
02	0135	\$1,450.00	9	FRACCIONAMIENTO	MADEIRAS
02	0136	\$1,800.00	193	CONJUNTO HABITACIONAL	ISSET
02	0138	\$1,300.00	106	COLONIA	ATASTA DE SERRA
02	0139	\$1,150.00	13	COLONIA	ATASTA DE SERRA
02	0140	\$1,150.00	72	FRACCIONAMIENTO	INFONAVIT ATASTA
02	0141	\$1,150.00	56	FRACCIONAMIENTO	INFONAVIT ATASTA
02	0142	\$1,150.00	74	FRACCIONAMIENTO	INFONAVIT ATASTA
02	0143	\$1,150.00	80	FRACCIONAMIENTO	INFONAVIT ATASTA
02	0144	\$1,150.00	49	FRACCIONAMIENTO	INFONAVIT ATASTA
02	0145	\$1,150.00	72	FRACCIONAMIENTO	INFONAVIT ATASTA
02	0146	\$1,150.00	64	FRACCIONAMIENTO	INFONAVIT ATASTA
02	0147	\$1,150.00	46	FRACCIONAMIENTO	INFONAVIT ATASTA
02	0148	\$1,450.00	49	FRACCIONAMIENTO	JOSE COLOMO
02	0149	\$1,450.00	59	COLONIA	ATASTA DE SERRA
02	0150	\$1,450.00	15	COLONIA	TAMULTE DE LAS BARRANCAS
02	0151	\$1,450.00	25	COLONIA	TAMULTE DE LAS BARRANCAS
02	0152	\$1,450.00	57	COLONIA	DEL BOSQUE

H. Ayuntamiento de Centro

Propuesta de Valores Unitarios de Suelo

<i>Zona:</i>	<i>Manzana</i>	<i>Valor Catastral por M2</i>	<i>Numero De Predios:</i>	<i>Categoría</i>	<i>Nombre</i>
02	0153	\$1,450.00	13	COLONIA	PINO SUAREZ
02	0154	\$1,450.00	19	COLONIA	DEL BOSQUE
02	0155	\$1,450.00	21	COLONIA	DEL BOSQUE
02	0156	\$1,450.00	10	COLONIA	PINO SUAREZ
02	0157	\$1,450.00	24	COLONIA	DEL BOSQUE
02	0158	\$1,450.00	21	COLONIA	DEL BOSQUE
02	0159	\$1,300.00	48	COLONIA	ATASTA DE SERRA
02	0165	\$1,450.00	20	COLONIA	ATASTA DE SERRA
02	0166	\$1,300.00	25	COLONIA	ATASTA DE SERRA
02	0167	\$1,300.00	10	COLONIA	ATASTA DE SERRA
02	0168	\$1,450.00	27	COLONIA	DEL BOSQUE
02	0169	\$1,450.00	33	COLONIA	DEL BOSQUE
02	0170	\$1,450.00	37	COLONIA	DEL BOSQUE
02	0171	\$1,450.00	35	COLONIA	DEL BOSQUE
02	0172	\$1,750.00	35	COLONIA	DEL BOSQUE
02	0173	\$1,750.00	32	COLONIA	DEL BOSQUE
02	0174	\$1,450.00	109	FRACCIONAMIENTO	CELORIO
02	0175	\$1,450.00	84	COLONIA	DEL BOSQUE
02	0176	\$1,300.00	56	COLONIA	ATASTA DE SERRA
02	0177	\$1,300.00	65	COLONIA	ATASTA DE SERRA
02	0178	\$1,300.00	64	COLONIA	ATASTA DE SERRA
02	0179	\$1,450.00	56	FRACCIONAMIENTO	CELORIO
02	0181	\$1,300.00	35	COLONIA	ATASTA DE SERRA
02	0182	\$1,150.00	4	COLONIA	ATASTA DE SERRA
02	0183	\$1,150.00	26	FRACCIONAMIENTO	PLAZA VILLAHERMOSA
02	0185	\$1,150.00	95	FRACCIONAMIENTO	PLAZA VILLAHERMOSA
02	0186	\$1,750.00	15	FRACCIONAMIENTO	GUADALUPE
02	0187	\$1,750.00	21	FRACCIONAMIENTO	GUADALUPE
02	0188	\$1,750.00	12	FRACCIONAMIENTO	GUADALUPE
02	0189	\$1,750.00	16	FRACCIONAMIENTO	GUADALUPE
02	0190	\$1,750.00	17	FRACCIONAMIENTO	GUADALUPE
02	0191	\$1,750.00	9	FRACCIONAMIENTO	GUADALUPE
02	0192	\$1,750.00	14	FRACCIONAMIENTO	GUADALUPE
02	0193	\$1,750.00	15	FRACCIONAMIENTO	GUADALUPE
02	0194	\$1,750.00	18	FRACCIONAMIENTO	GUADALUPE
02	0195	\$1,750.00	13	FRACCIONAMIENTO	GUADALUPE

H. Ayuntamiento de Centro

Propuesta de Valores Unitarios de Suelo

<i>Zona:</i>	<i>Manzana</i>	<i>Valor Catastral por M2</i>	<i>Numero De Predios:</i>	<i>Categoría</i>	<i>Nombre</i>
02	0196	\$1,750.00	20	FRACCIONAMIENTO	GUADALUPE
02	0197	\$1,150.00	81	FRACCIONAMIENTO	PLAZA VILLAHERMOSA
02	0198	\$1,150.00	28	FRACCIONAMIENTO	PLAZA VILLAHERMOSA
02	0199	\$1,750.00	24	FRACCIONAMIENTO	FOVISSSTE I
02	0200	\$1,150.00	38	FRACCIONAMIENTO	PLAZA VILLAHERMOSA
02	0201	\$1,750.00	72	COLONIA	ATASTA DE SERRA
02	0202	\$1,450.00	63	FRACCIONAMIENTO	CD. DEPORTIVA
02	0203	\$1,450.00	65	FRACCIONAMIENTO	CD. DEPORTIVA
02	0204	\$1,450.00	36	FRACCIONAMIENTO	CD. DEPORTIVA
02	0205	\$1,450.00	75	FRACCIONAMIENTO	CD. DEPORTIVA
02	0206	\$1,450.00	64	FRACCIONAMIENTO	CD. DEPORTIVA
02	0207	\$1,450.00	63	FRACCIONAMIENTO	CD. DEPORTIVA
02	0208	\$1,150.00	74	COLONIA	ATASTA DE SERRA
02	0210	\$1,600.00	84	COLONIA	1 DE MAYO
02	0211	\$1,150.00	38	FRACCIONAMIENTO	PLAZA VILLAHERMOSA
02	0212	\$1,150.00	35	FRACCIONAMIENTO	PLAZA VILLAHERMOSA
02	0213	\$1,150.00	17	FRACCIONAMIENTO	PLAZA VILLAHERMOSA
02	0214	\$1,150.00	50	FRACCIONAMIENTO	LA CEIBA
02	0215	\$1,600.00	52	FRACCIONAMIENTO	PLAZA VILLAHERMOSA
02	0217	\$1,750.00	5	COLONIA	1 DE MAYO
02	0218	\$1,600.00	50	FRACCIONAMIENTO	PLAZA VILLAHERMOSA
02	0219	\$1,750.00	89	FRACCIONAMIENTO	ORQUIDEAS
02	0220	\$1,150.00	62	FRACCIONAMIENTO	PLAZA VILLAHERMOSA
02	0221	\$1,150.00	73	FRACCIONAMIENTO	PLAZA VILLAHERMOSA
02	0222	\$1,600.00	2	COLONIA	ATASTA DE SERRA
02	0223	\$1,150.00	83	FRACCIONAMIENTO	PLAZA VILLAHERMOSA
02	0224	\$1,750.00	53	COLONIA	ATASTA DE SERRA
02	0225	\$1,600.00	116	COLONIA	1 DE MAYO
02	0226	\$1,600.00	20	COLONIA	TAMULTE DE LAS BARRANCAS
02	0228	\$1,750.00	43	COLONIA	1 DE MAYO
02	0229	\$1,600.00	65	COLONIA	1 DE MAYO
02	0230	\$1,750.00	70	COLONIA	1 DE MAYO
02	0231	\$1,150.00	5	COLONIA	TAMULTE DE LAS BARRANCAS
02	0232	\$1,750.00	52	COLONIA	1 DE MAYO
02	0233	\$1,600.00	4	COLONIA	ATASTA DE SERRA
02	0234	\$1,150.00	34	FRACCIONAMIENTO	PLAZA VILLAHERMOSA

H. Ayuntamiento de Centro

Propuesta de Valores Unitarios de Suelo

<i>Zona:</i>	<i>Manzana</i>	<i>Valor Catastral por M2</i>	<i>Numero De Predios:</i>	<i>Categoría</i>	<i>Nombre</i>
02	0235	\$1,300.00	56	COLONIA	ATASTA DE SERRA
02	0236	\$1,225.00	84	COLONIA	ATASTA DE SERRA
02	0237	\$1,300.00	59	COLONIA	ATASTA DE SERRA
02	0238	\$1,300.00	75	COLONIA	ATASTA DE SERRA
02	0239	\$1,300.00	73	COLONIA	ATASTA DE SERRA
02	0240	\$1,150.00	43	COLONIA	ATASTA DE SERRA
02	0241	\$1,150.00	46	COLONIA	ATASTA DE SERRA
02	0243	\$1,750.00	46	COLONIA	1 DE MAYO
02	0244	\$1,450.00	100	FRACCIONAMIENTO	VILLA LAS FUENTES
02	0245	\$1,450.00	89	FRACCIONAMIENTO	VILLA LAS FUENTES
02	0246	\$1,450.00	98	FRACCIONAMIENTO	VILLA LAS FUENTES
02	0247	\$1,450.00	83	FRACCIONAMIENTO	VILLA LAS FUENTES
02	0248	\$1,450.00	78	FRACCIONAMIENTO	VILLA LAS FUENTES
02	0249	\$1,450.00	40	COLONIA	TAMULTE DE LAS BARRANCAS
02	0250	\$1,450.00	91	COLONIA	PINO SUAREZ
02	0251	\$1,450.00	82	FRACCIONAMIENTO	VILLA LAS FUENTES
02	0252	\$1,450.00	95	FRACCIONAMIENTO	VILLA LAS FUENTES
02	0253	\$1,450.00	90	FRACCIONAMIENTO	VILLA LAS FUENTES
02	0255	\$1,450.00	85	FRACCIONAMIENTO	VILLA LAS FUENTES
02	0256	\$1,150.00	63	FRACCIONAMIENTO	PLAZA VILLAHERMOSA
02	0257	\$1,750.00	49	FRACCIONAMIENTO	ESPAÑA
02	0259	\$1,750.00	32	COLONIA	1 DE MAYO
02	0260	\$1,750.00	72	COLONIA	1 DE MAYO
02	0261	\$1,750.00	30	COLONIA	1 DE MAYO
02	0264	\$1,750.00	1	COLONIA	TAMULTE DE LAS BARRANCAS
02	0265	\$1,750.00	119	COLONIA	1 DE MAYO
02	0266	\$1,450.00	1	COLONIA	1 DE MAYO
02	0267	\$1,450.00	111	COLONIA	1 DE MAYO
02	0268	\$1,450.00	155	COLONIA	1 DE MAYO
02	0269	\$1,750.00	85	COLONIA	1 DE MAYO
02	0270	\$1,750.00	7	COLONIA	1 DE MAYO
02	0272	\$1,450.00	64	COLONIA	1 DE MAYO
02	0273	\$1,450.00	1	COLONIA	MIGUEL HIDALGO
02	0274	\$1,450.00	165	COLONIA	1 DE MAYO
02	0276	\$1,450.00	1	COLONIA	1 DE MAYO
02	0277	\$1,450.00	23	COLONIA	1 DE MAYO

H. Ayuntamiento de Centro

Propuesta de Valores Unitarios de Suelo

<i>Zona:</i>	<i>Manzana</i>	<i>Valor Catastral por M2</i>	<i>Numero De Predios:</i>	<i>Categoría</i>	<i>Nombre</i>
02	0278	\$1,450.00	96	COLONIA	1 DE MAYO
02	0279	\$1,225.00	1	COLONIA	TAMULTE DE LAS BARRANCAS
02	0280	\$1,450.00	183	COLONIA	1 DE MAYO
02	0281	\$1,300.00	29	COLONIA	1 DE MAYO
02	0282	\$1,300.00	109	COLONIA	1 DE MAYO
02	0283	\$600.00	1	CARRETERA	CARR-VHSA-OCUILTZAPOTLAN
02	0284	\$1,300.00	2	RANCHERIA	PLUTARCO ELIAS CALLES
02	0285	\$1,450.00	5	COLONIA	1 DE MAYO
02	0286	\$1,750.00	115	COLONIA	1 DE MAYO
02	0287	\$1,300.00	72	COLONIA	1 DE MAYO
02	0288	\$1,300.00	130	COLONIA	1 DE MAYO
02	0289	\$1,300.00	4	COLONIA	1 DE MAYO
02	0290	\$1,300.00	120	FRACCIONAMIENTO	MARCOS BUENDIA
02	0291	\$1,450.00	55	COLONIA	1 DE MAYO
02	0292	\$1,450.00	57	COLONIA	1 DE MAYO
02	0293	\$1,600.00	72	COLONIA	1 DE MAYO
02	0294	\$1,450.00	54	COLONIA	1 DE MAYO
02	0295	\$1,450.00	51	COLONIA	1 DE MAYO
02	0296	\$1,150.00	12	COLONIA	TAMULTE DE LAS BARRANCAS
02	0297	\$1,450.00	1	COLONIA	1 DE MAYO
02	0298	\$1,450.00	3	RANCHERIA	PLUTARCO ELIAS CALLES
02	0299	\$1,150.00	13	CONJUNTO HABITACIONAL	LOS CEDROS
02	0300	\$1,150.00	72	FRACCIONAMIENTO	INFONAVIT ATASTA
02	0301	\$1,450.00	11	COLONIA	TAMULTE DE LAS BARRANCAS
02	0302	\$1,300.00	8	COLONIA	TAMULTE DE LAS BARRANCAS
02	0303	\$1,300.00	15	COLONIA	TAMULTE DE LAS BARRANCAS
02	0304	\$1,300.00	47	COLONIA	TAMULTE DE LAS BARRANCAS
02	0305	\$1,300.00	22	COLONIA	TAMULTE DE LAS BARRANCAS
02	0306	\$1,300.00	48	COLONIA	TAMULTE DE LAS BARRANCAS
02	0307	\$1,300.00	17	COLONIA	TAMULTE DE LAS BARRANCAS
02	0308	\$1,300.00	34	COLONIA	TAMULTE DE LAS BARRANCAS
02	0309	\$1,150.00	39	COLONIA	TAMULTE DE LAS BARRANCAS
02	0310	\$1,150.00	56	COLONIA	TAMULTE DE LAS BARRANCAS
02	0311	\$1,150.00	44	COLONIA	TAMULTE DE LAS BARRANCAS
02	0312	\$1,150.00	48	COLONIA	TAMULTE DE LAS BARRANCAS
02	0313	\$1,150.00	27	COLONIA	TAMULTE DE LAS BARRANCAS

H. Ayuntamiento de Centro

Propuesta de Valores Unitarios de Suelo

<i>Zona:</i>	<i>Manzana</i>	<i>Valor Catastral por M2</i>	<i>Numero De Predios:</i>	<i>Categoría</i>	<i>Nombre</i>
02	0315	\$1,150.00	91	COLONIA	TAMULTE DE LAS BARRANCAS
02	0316	\$1,150.00	47	COLONIA	TAMULTE DE LAS BARRANCAS
02	0317	\$1,150.00	64	COLONIA	TAMULTE DE LAS BARRANCAS
02	0318	\$1,150.00	45	COLONIA	TAMULTE DE LAS BARRANCAS
02	0319	\$1,150.00	60	COLONIA	TAMULTE DE LAS BARRANCAS
02	0320	\$1,150.00	52	COLONIA	TAMULTE DE LAS BARRANCAS
02	0321	\$1,300.00	49	COLONIA	TAMULTE DE LAS BARRANCAS
02	0322	\$1,300.00	10	COLONIA	TAMULTE DE LAS BARRANCAS
02	0324	\$1,150.00	120	COLONIA	TAMULTE DE LAS BARRANCAS
02	0325	\$1,150.00	62	COLONIA	TAMULTE DE LAS BARRANCAS
02	0326	\$1,150.00	53	COLONIA	TAMULTE DE LAS BARRANCAS
02	0327	\$1,150.00	37	COLONIA	TAMULTE DE LAS BARRANCAS
02	0328	\$1,300.00	49	COLONIA	TAMULTE DE LAS BARRANCAS
02	0329	\$1,150.00	46	COLONIA	TAMULTE DE LAS BARRANCAS
02	0330	\$1,150.00	59	COLONIA	TAMULTE DE LAS BARRANCAS
02	0331	\$1,150.00	39	COLONIA	TAMULTE DE LAS BARRANCAS
02	0334	\$1,150.00	29	COLONIA	TAMULTE DE LAS BARRANCAS
02	0335	\$1,450.00	46	FRACCIONAMIENTO	MARCOS BUENDIA
02	0336	\$1,450.00	45	FRACCIONAMIENTO	MARCOS BUENDIA
02	0337	\$1,450.00	37	FRACCIONAMIENTO	MARCOS BUENDIA
02	0338	\$1,150.00	45	COLONIA	ATASTA DE SERRA
02	0339	\$1,150.00	39	COLONIA	ATASTA DE SERRA
02	0340	\$1,150.00	1	COLONIA	TAMULTE DE LAS BARRANCAS
02	0341	\$1,750.00	1	COLONIA	LINDAVISTA
02	0342	\$1,150.00	41	COLONIA	TAMULTE DE LAS BARRANCAS
02	0344	\$1,300.00	28	COLONIA	TAMULTE DE LAS BARRANCAS
02	0345	\$1,150.00	53	COLONIA	TAMULTE DE LAS BARRANCAS
02	0346	\$1,150.00	33	COLONIA	TAMULTE DE LAS BARRANCAS
02	0347	\$1,150.00	56	COLONIA	TAMULTE DE LAS BARRANCAS
02	0348	\$1,150.00	29	COLONIA	TAMULTE DE LAS BARRANCAS
02	0349	\$1,150.00	70	COLONIA	TAMULTE DE LAS BARRANCAS
02	0350	\$1,150.00	69	COLONIA	TAMULTE DE LAS BARRANCAS
02	0351	\$1,150.00	49	COLONIA	TAMULTE DE LAS BARRANCAS
02	0352	\$1,150.00	52	COLONIA	TAMULTE DE LAS BARRANCAS
02	0353	\$1,150.00	21	COLONIA	TAMULTE DE LAS BARRANCAS
02	0354	\$1,150.00	20	COLONIA	TAMULTE DE LAS BARRANCAS

H. Ayuntamiento de Centro

Propuesta de Valores Unitarios de Suelo

<i>Zona:</i>	<i>Manzana</i>	<i>Valor Catastral por M2</i>	<i>Numero De Predios:</i>	<i>Categoría</i>	<i>Nombre</i>
02	0355	\$1,150.00	60	COLONIA	TAMULTE DE LAS BARRANCAS
02	0356	\$1,150.00	68	COLONIA	TAMULTE DE LAS BARRANCAS
02	0357	\$1,150.00	97	COLONIA	TAMULTE DE LAS BARRANCAS
02	0358	\$1,000.00	1	COLONIA	TAMULTE DE LAS BARRANCAS
02	0359	\$1,150.00	47	COLONIA	NUEVA PENSIONES
02	0360	\$1,150.00	174	COLONIA	TAMULTE DE LAS BARRANCAS
02	0361	\$1,000.00	79	COLONIA	PUNTA BRAVA
02	0362	\$1,150.00	2	COLONIA	MIGUEL HIDALGO
02	0363	\$1,150.00	159	COLONIA	PUNTA BRAVA
02	0364	\$1,150.00	67	COLONIA	NUEVA PENSIONES
02	0365	\$1,450.00	47	COLONIA	1 DE MAYO
02	0366	\$1,150.00	100	COLONIA	TAMULTE DE LAS BARRANCAS
02	0367	\$1,150.00	60	COLONIA	TAMULTE DE LAS BARRANCAS
02	0368	\$1,150.00	10	COLONIA	TAMULTE DE LAS BARRANCAS
02	0369	\$1,150.00	60	COLONIA	TAMULTE DE LAS BARRANCAS
02	0370	\$1,150.00	54	COLONIA	TAMULTE DE LAS BARRANCAS
02	0371	\$1,150.00	75	COLONIA	TAMULTE DE LAS BARRANCAS
02	0372	\$1,150.00	58	COLONIA	TAMULTE DE LAS BARRANCAS
02	0373	\$1,150.00	56	COLONIA	TAMULTE DE LAS BARRANCAS
02	0374	\$1,150.00	45	COLONIA	TAMULTE DE LAS BARRANCAS
02	0375	\$1,150.00	62	COLONIA	TAMULTE DE LAS BARRANCAS
02	0376	\$1,150.00	28	COLONIA	TAMULTE DE LAS BARRANCAS
02	0377	\$1,150.00	50	COLONIA	TAMULTE DE LAS BARRANCAS
02	0378	\$1,150.00	14	COLONIA	TAMULTE DE LAS BARRANCAS
02	0379	\$1,150.00	51	COLONIA	TAMULTE DE LAS BARRANCAS
02	0380	\$1,150.00	16	COLONIA	TAMULTE DE LAS BARRANCAS
02	0381	\$1,150.00	83	COLONIA	TAMULTE DE LAS BARRANCAS
02	0382	\$1,300.00	60	COLONIA	TAMULTE DE LAS BARRANCAS
02	0383	\$1,150.00	55	COLONIA	TAMULTE DE LAS BARRANCAS
02	0384	\$1,150.00	44	COLONIA	TAMULTE DE LAS BARRANCAS
02	0385	\$1,150.00	35	COLONIA	TAMULTE DE LAS BARRANCAS
02	0386	\$1,450.00	17	COLONIA	TAMULTE DE LAS BARRANCAS
02	0387	\$1,150.00	5	COLONIA	TAMULTE DE LAS BARRANCAS
02	0388	\$1,150.00	8	COLONIA	TAMULTE DE LAS BARRANCAS
02	0389	\$1,150.00	5	COLONIA	TAMULTE DE LAS BARRANCAS
02	0390	\$1,150.00	6	COLONIA	TAMULTE DE LAS BARRANCAS

H. Ayuntamiento de Centro

Propuesta de Valores Unitarios de Suelo

<i>Zona:</i>	<i>Manzana</i>	<i>Valor Catastral por M2</i>	<i>Numero De Predios:</i>	<i>Categoría</i>	<i>Nombre</i>
02	0391	\$1,150.00	4	COLONIA	TAMULTE DE LAS BARRANCAS
02	0392	\$1,150.00	65	FRACCIONAMIENTO	PLAZA JARDIN
02	0393	\$1,150.00	64	FRACCIONAMIENTO	PLAZA JARDIN
02	0394	\$1,150.00	87	COLONIA	TAMULTE DE LAS BARRANCAS
02	0395	\$850.00	28	COLONIA	NUEVA PENSIONES
02	0396	\$850.00	40	COLONIA	NUEVA PENSIONES
02	0397	\$850.00	73	COLONIA	NUEVA PENSIONES
02	0398	\$850.00	71	COLONIA	NUEVA PENSIONES
02	0399	\$850.00	5	FRACCIONAMIENTO	PAGES LLERGO
02	0400	\$1,300.00	83	FRACCIONAMIENTO	VILLA LOS ARCOS
02	0401	\$850.00	43	COLONIA	GUADALUPE BORJA
02	0402	\$1,000.00	46	COLONIA	GUADALUPE BORJA
02	0403	\$850.00	84	COLONIA	GUADALUPE BORJA
02	0405	\$850.00	33	COLONIA	GUADALUPE BORJA
02	0406	\$1,150.00	5	COLONIA	TAMULTE DE LAS BARRANCAS
02	0407	\$1,000.00	1	COLONIA	GUADALUPE BORJA
02	0408	\$850.00	46	COLONIA	GUADALUPE BORJA
02	0409	\$850.00	37	COLONIA	GUADALUPE BORJA
02	0410	\$850.00	33	COLONIA	GUADALUPE BORJA
02	0411	\$1,225.00	8	COLONIA	TAMULTE DE LAS BARRANCAS
02	0412	\$1,150.00	69	FRACCIONAMIENTO	PAGES LLERGO
02	0413	\$1,223.00	67	COLONIA	ATASTA DE SERRA
02	0414	\$1,150.00	66	FRACCIONAMIENTO	PAGES LLERGO
02	0415	\$1,450.00	14	COLONIA	MIGUEL HIDALGO
02	0416	\$1,150.00	37	FRACCIONAMIENTO	PAGES LLERGO
02	0417	\$1,150.00	33	FRACCIONAMIENTO	PAGES LLERGO
02	0418	\$1,150.00	63	FRACCIONAMIENTO	PAGES LLERGO
02	0419	\$1,150.00	64	FRACCIONAMIENTO	PAGES LLERGO
02	0420	\$1,150.00	28	FRACCIONAMIENTO	PAGES LLERGO
02	0421	\$1,150.00	61	FRACCIONAMIENTO	PAGES LLERGO
02	0422	\$1,750.00	32	FRACCIONAMIENTO	DESARROLLO URBANO MATIAS LEON
02	0423	\$1,750.00	7	FRACCIONAMIENTO	DESARROLLO URBANO MATIAS LEON
02	0424	\$1,750.00	12	FRACCIONAMIENTO	DESARROLLO URBANO MATIAS LEON
02	0425	\$1,750.00	37	FRACCIONAMIENTO	DESARROLLO URBANO MATIAS LEON
02	0426	\$1,750.00	1	FRACCIONAMIENTO	DESARROLLO URBANO MATIAS LEON
02	0427	\$1,750.00	6	FRACCIONAMIENTO	DESARROLLO URBANO MATIAS LEON

H. Ayuntamiento de Centro

Propuesta de Valores Unitarios de Suelo

<i>Zona:</i>	<i>Manzana</i>	<i>Valor Catastral por M2</i>	<i>Numero De Predios:</i>	<i>Categoría</i>	<i>Nombre</i>
02	0428	\$1,300.00	2	FRACCIONAMIENTO	DESARROLLO URBANO MATIAS LEON
02	0429	\$1,300.00	5	FRACCIONAMIENTO	DESARROLLO URBANO MATIAS LEON
02	0430	\$1,300.00	6	FRACCIONAMIENTO	DESARROLLO URBANO MATIAS LEON
02	0431	\$1,300.00	1	COLONIA	1 DE MAYO
02	0432	\$1,300.00	1	COLONIA	1 DE MAYO
02	0433	\$1,300.00	10	COLONIA	1 DE MAYO
02	0434	\$1,300.00	12	COLONIA	1 DE MAYO
02	0435	\$1,300.00	1	COLONIA	1 DE MAYO
02	0436	\$1,300.00	1	COLONIA	1 DE MAYO
02	0437	\$1,450.00	62	FRACCIONAMIENTO	PLAZA VILLAHERMOSA
02	0439	\$1,600.00	114	FRACCIONAMIENTO	REAL DEL SUR
02	0440	\$1,450.00	27	FRACCIONAMIENTO	FOVISSSTE II
02	0441	\$1,600.00	110	FRACCIONAMIENTO	REAL DEL SUR
02	0442	\$1,600.00	5	FRACCIONAMIENTO	REAL DEL SUR
02	0443	\$1,600.00	10	FRACCIONAMIENTO	REAL DEL SUR
02	0444	\$1,600.00	10	FRACCIONAMIENTO	REAL DEL SUR
02	0445	\$1,600.00	20	FRACCIONAMIENTO	REAL DEL SUR
02	0446	\$1,600.00	3	FRACCIONAMIENTO	REAL DEL SUR
02	0447	\$1,600.00	10	FRACCIONAMIENTO	REAL DEL SUR
02	0448	\$1,600.00	5	FRACCIONAMIENTO	REAL DEL SUR
02	0449	\$1,600.00	5	FRACCIONAMIENTO	REAL DEL SUR
02	0450	\$1,600.00	20	FRACCIONAMIENTO	REAL DEL SUR
02	0451	\$1,600.00	23	FRACCIONAMIENTO	REAL DEL SUR
02	0452	\$1,600.00	32	FRACCIONAMIENTO	REAL DEL SUR
02	0453	\$1,600.00	6	FRACCIONAMIENTO	REAL DEL SUR
02	0454	\$1,600.00	13	FRACCIONAMIENTO	REAL DEL SUR
02	0455	\$1,600.00	12	FRACCIONAMIENTO	FOVISSSTE II
02	0456	\$1,600.00	9	FRACCIONAMIENTO	FOVISSSTE II
02	0457	\$1,600.00	6	FRACCIONAMIENTO	FOVISSSTE II
02	0461	\$1,150.00	144	COLONIA	ATASTA DE SERRA
02	0499	\$1,150.00	44	COLONIA	TAMULTE DE LAS BARRANCAS
02	0500	\$1,150.00	48	COLONIA	TAMULTE DE LAS BARRANCAS
02	0501	\$1,150.00	53	COLONIA	TAMULTE DE LAS BARRANCAS
02	0502	\$1,300.00	28	COLONIA	TAMULTE DE LAS BARRANCAS
02	0503	\$600.00	6	RANCHERIA	PLUTARCO ELIAS CALLES
02	0504	\$1,150.00	60	COLONIA	TAMULTE DE LAS BARRANCAS

H. Ayuntamiento de Centro

Propuesta de Valores Unitarios de Suelo

<i>Zona:</i>	<i>Manzana</i>	<i>Valor Catastral por M2</i>	<i>Numero De Predios:</i>	<i>Categoría</i>	<i>Nombre</i>
02	0505	\$1,150.00	49	COLONIA	TAMULTE DE LAS BARRANCAS
02	0506	\$1,150.00	30	COLONIA	TAMULTE DE LAS BARRANCAS
02	0512	\$1,150.00	122	COLONIA	PUNTA BRAVA
02	0513	\$1,150.00	89	COLONIA	PUNTA BRAVA
02	0515	\$1,000.00	77	COLONIA	NUEVA PENSIONES
02	0516	\$1,000.00	58	COLONIA	NUEVA PENSIONES
02	0517	\$1,000.00	47	COLONIA	NUEVA PENSIONES
02	0518	\$1,150.00	48	COLONIA	GUADALUPE BORJA
02	0519	\$1,150.00	36	COLONIA	GUADALUPE BORJA
02	0520	\$1,150.00	95	COLONIA	PUNTA BRAVA
02	0521	\$1,150.00	38	COLONIA	PUNTA BRAVA
02	0522	\$1,150.00	1	COLONIA	TAMULTE DE LAS BARRANCAS
02	0523	\$1,150.00	4	COLONIA	TAMULTE DE LAS BARRANCAS
02	0531	\$1,150.00	1	COLONIA	PUNTA BRAVA
02	0550	\$1,150.00	57	COLONIA	GUADALUPE BORJA
02	0552	\$1,150.00	39	COLONIA	LAS DELICIAS
02	0557	\$1,000.00	28	COLONIA	NUEVA PENSIONES
02	0558	\$1,000.00	11	COLONIA	NUEVA PENSIONES
02	0559	\$1,000.00	26	COLONIA	NUEVA PENSIONES
02	0560	\$850.00	17	COLONIA	NUEVA PENSIONES
02	0561	\$850.00	20	COLONIA	NUEVA PENSIONES
02	0569	\$850.00	51	COLONIA	NUEVA PENSIONES
02	0570	\$1,000.00	20	COLONIA	NUEVA PENSIONES
02	0571	\$1,150.00	86	COLONIA	NUEVA PENSIONES
02	0578	\$1,150.00	48	COLONIA	GUADALUPE BORJA
02	0579	\$1,000.00	45	COLONIA	GUADALUPE BORJA
02	0580	\$1,000.00	23	COLONIA	GUADALUPE BORJA
02	0581	\$1,150.00	42	COLONIA	GUADALUPE BORJA
02	0582	\$1,150.00	54	COLONIA	GUADALUPE BORJA
02	0584	\$1,000.00	90	COLONIA	GUADALUPE BORJA
02	0585	\$1,000.00	46	COLONIA	GUADALUPE BORJA
02	0586	\$850.00	29	COLONIA	GUADALUPE BORJA
02	0587	\$850.00	30	COLONIA	GUADALUPE BORJA
02	0588	\$850.00	30	COLONIA	GUADALUPE BORJA
02	0589	\$850.00	14	COLONIA	GUADALUPE BORJA
02	0602	\$1,150.00	42	COLONIA	TAMULTE DE LAS BARRANCAS

H. Ayuntamiento de Centro

Propuesta de Valores Unitarios de Suelo

<i>Zona:</i>	<i>Manzana</i>	<i>Valor Catastral por M2</i>	<i>Numero De Predios:</i>	<i>Categoría</i>	<i>Nombre</i>
02	0603	\$1,300.00	53	FRACCIONAMIENTO	PALMITAS
02	0604	\$1,300.00	59	FRACCIONAMIENTO	PALMITAS
02	0605	\$1,300.00	50	FRACCIONAMIENTO	PALMITAS
02	0606	\$1,300.00	68	FRACCIONAMIENTO	PALMITAS
02	0607	\$1,300.00	62	FRACCIONAMIENTO	PALMITAS
02	0608	\$1,300.00	45	FRACCIONAMIENTO	PALMITAS
02	0632	\$600.00	1	POBLADO	PLAYAS DEL ROSARIO
02	0642	\$600.00	1	COLONIA	TAMULTE DE LAS BARRANCAS
02	0700	\$1,150.00	26	COLONIA	LAS DELICIAS
02	0701	\$1,000.00	19	COLONIA	LAS DELICIAS
02	0702	\$1,150.00	17	COLONIA	LAS DELICIAS
02	0703	\$1,000.00	28	COLONIA	LAS DELICIAS
02	0704	\$1,000.00	20	COLONIA	LAS DELICIAS
02	0705	\$1,000.00	28	COLONIA	LAS DELICIAS
02	0706	\$1,150.00	43	COLONIA	LAS DELICIAS
02	0707	\$1,150.00	40	COLONIA	LAS DELICIAS
02	0709	\$850.00	75	COLONIA	NUEVA PENSIONES
02	0710	\$1,150.00	2	COLONIA	LAS DELICIAS
02	0711	\$1,150.00	11	COLONIA	LAS DELICIAS
02	0712	\$1,000.00	47	COLONIA	LAS DELICIAS
02	0713	\$600.00	8	COLONIA	MIGUEL HIDALGO
02	0714	\$1,000.00	36	COLONIA	LAS DELICIAS
02	0715	\$1,150.00	44	COLONIA	TAMULTE DE LAS BARRANCAS
02	0720	\$1,150.00	24	COLONIA	LAS DELICIAS
02	0721	\$1,000.00	37	COLONIA	LAS DELICIAS
02	0736	\$1,150.00	30	COLONIA	PUNTA BRAVA
02	0737	\$1,150.00	31	COLONIA	PUNTA BRAVA
02	0738	\$1,150.00	14	COLONIA	LAS DELICIAS
02	0739	\$1,150.00	5	COLONIA	LAS DELICIAS
02	0740	\$1,150.00	1	COLONIA	LAS DELICIAS
02	0741	\$1,000.00	48	COLONIA	NUEVA PENSIONES
02	0742	\$1,000.00	51	COLONIA	NUEVA PENSIONES
02	0743	\$1,000.00	41	COLONIA	NUEVA PENSIONES
02	0744	\$1,000.00	38	COLONIA	NUEVA PENSIONES
02	0745	\$1,000.00	28	COLONIA	NUEVA PENSIONES
02	0746	\$1,150.00	50	COLONIA	NUEVA PENSIONES

H. Ayuntamiento de Centro

Propuesta de Valores Unitarios de Suelo

<i>Zona:</i>	<i>Manzana</i>	<i>Valor Catastral por M2</i>	<i>Numero De Predios:</i>	<i>Categoría</i>	<i>Nombre</i>
02	0747	\$1,000.00	49	COLONIA	NUEVA PENSIONES
02	0748	\$1,000.00	26	COLONIA	NUEVA PENSIONES
02	0749	\$1,000.00	14	COLONIA	NUEVA PENSIONES
02	0750	\$1,300.00	19	COLONIA	MIGUEL HIDALGO
02	0751	\$850.00	66	COLONIA	COTIP
02	0752	\$850.00	61	COLONIA	NUEVA PENSIONES
02	0753	\$850.00	71	COLONIA	NUEVA PENSIONES
02	0754	\$850.00	6	COLONIA	NUEVA PENSIONES
02	0755	\$1,150.00	48	COLONIA	PUNTA BRAVA
02	0756	\$850.00	8	FRACCIONAMIENTO	STAIUJAT
02	0761	\$600.00	41	COLONIA	MIGUEL HIDALGO
02	0765	\$1,300.00	1	COLONIA	MIGUEL HIDALGO
02	0796	\$1,150.00	13	COLONIA	LAS DELICIAS
02	0797	\$1,000.00	25	COLONIA	LAS DELICIAS
02	0802	\$850.00	32	FRACCIONAMIENTO	VILLA LAS FUENTES
02	0803	\$850.00	64	FRACCIONAMIENTO	VILLA LAS FUENTES
02	0804	\$850.00	54	FRACCIONAMIENTO	VILLA LAS FUENTES
02	0805	\$850.00	79	FRACCIONAMIENTO	VILLA LAS FUENTES
02	0823	\$600.00	1	COLONIA	SABINA
02	0903	\$600.00	1	COLONIA	MIGUEL HIDALGO
02	0965	\$600.00	1	COLONIA	MIGUEL HIDALGO
02	0980	\$1,300.00	2	RANCHERIA	PLUTARCO ELIAS CALLES

Total de Predios:



H. Ayuntamiento de Centro

Propuesta de Valores Unitarios de Suelo

<i>Zona:</i>	<i>Manzana</i>	<i>Valor Catastral por M2</i>	<i>Numero De Predios:</i>	<i>Categoría</i>	<i>Nombre</i>
03	0000	\$1,450.00	39	COLONIA	ESPEJO I
03	0001	\$2,350.00	9	FRACCIONAMIENTO	OROPEZA
03	0002	\$2,050.00	34	FRACCIONAMIENTO	OROPEZA
03	0003	\$2,050.00	32	FRACCIONAMIENTO	OROPEZA
03	0004	\$1,150.00	95	FRACCIONAMIENTO	ESPEJO I
03	0005	\$2,350.00	87	FRACCIONAMIENTO	FRAMBOYANES
03	0006	\$2,350.00	43	FRACCIONAMIENTO	FRAMBOYANES
03	0007	\$2,350.00	41	FRACCIONAMIENTO	FRAMBOYANES
03	0008	\$2,350.00	16	FRACCIONAMIENTO	FRAMBOYANES
03	0009	\$2,500.00	96	FRACCIONAMIENTO	TABASCO 2000
03	0010	\$2,350.00	49	FRACCIONAMIENTO	OROPEZA
03	0011	\$2,500.00	11	FRACCIONAMIENTO	CLUB CAMPESTRE
03	0012	\$2,050.00	21	FRACCIONAMIENTO	OROPEZA
03	0013	\$2,500.00	32	FRACCIONAMIENTO	CLUB CAMPESTRE
03	0014	\$2,500.00	36	FRACCIONAMIENTO	CLUB CAMPESTRE
03	0015	\$2,350.00	5	FRACCIONAMIENTO	OROPEZA
03	0016	\$2,050.00	15	FRACCIONAMIENTO	OROPEZA
03	0017	\$2,050.00	7	FRACCIONAMIENTO	TABASCO 2000
03	0018	\$2,500.00	26	FRACCIONAMIENTO	CLUB CAMPESTRE
03	0019	\$2,500.00	43	FRACCIONAMIENTO	CLUB CAMPESTRE
03	0020	\$2,500.00	16	FRACCIONAMIENTO	CLUB CAMPESTRE
03	0021	\$2,500.00	29	FRACCIONAMIENTO	CLUB CAMPESTRE
03	0022	\$2,500.00	9	FRACCIONAMIENTO	CLUB CAMPESTRE
03	0023	\$2,500.00	10	FRACCIONAMIENTO	CLUB CAMPESTRE
03	0024	\$2,500.00	10	FRACCIONAMIENTO	CLUB CAMPESTRE
03	0025	\$2,050.00	31	FRACCIONAMIENTO	CLUB CAMPESTRE
03	0026	\$2,500.00	36	FRACCIONAMIENTO	CLUB CAMPESTRE
03	0027	\$2,500.00	10	FRACCIONAMIENTO	CLUB CAMPESTRE
03	0028	\$2,500.00	9	FRACCIONAMIENTO	CLUB CAMPESTRE
03	0029	\$2,500.00	20	FRACCIONAMIENTO	CLUB CAMPESTRE
03	0030	\$2,050.00	38	FRACCIONAMIENTO	BONANZA Y BONANZA PREMIER
03	0031	\$2,050.00	33	FRACCIONAMIENTO	BONANZA Y BONANZA PREMIER
03	0032	\$2,050.00	34	FRACCIONAMIENTO	BONANZA Y BONANZA PREMIER
03	0033	\$2,050.00	35	FRACCIONAMIENTO	BONANZA Y BONANZA PREMIER
03	0034	\$2,050.00	35	FRACCIONAMIENTO	BONANZA Y BONANZA PREMIER
03	0035	\$2,050.00	14	FRACCIONAMIENTO	BONANZA Y BONANZA PREMIER

H. Ayuntamiento de Centro

Propuesta de Valores Unitarios de Suelo

<i>Zona:</i>	<i>Manzana</i>	<i>Valor Catastral por M2</i>	<i>Numero De Predios:</i>	<i>Categoría</i>	<i>Nombre</i>
03	0037	\$2,050.00	94	FRACCIONAMIENTO	HERIBERTO KEHOE
03	0038	\$2,050.00	26	FRACCIONAMIENTO	BONANZA Y BONANZA PREMIER
03	0039	\$1,450.00	58	FRACCIONAMIENTO	HERIBERTO KEHOE
03	0040	\$1,450.00	58	FRACCIONAMIENTO	HERIBERTO KEHOE
03	0041	\$1,450.00	80	FRACCIONAMIENTO	HERIBERTO KEHOE
03	0042	\$1,450.00	35	FRACCIONAMIENTO	HERIBERTO KEHOE
03	0043	\$1,450.00	61	FRACCIONAMIENTO	HERIBERTO KEHOE
03	0044	\$1,450.00	69	FRACCIONAMIENTO	HERIBERTO KEHOE
03	0045	\$1,450.00	75	FRACCIONAMIENTO	HERIBERTO KEHOE
03	0046	\$1,450.00	65	FRACCIONAMIENTO	BONANZA Y BONANZA PREMIER
03	0047	\$1,450.00	16	FRACCIONAMIENTO	HERIBERTO KEHOE
03	0048	\$1,450.00	2	FRACCIONAMIENTO	CARRIZAL
03	0050	\$2,500.00	29	FRACCIONAMIENTO	CLUB CAMPESTRE
03	0051	\$2,050.00	34	FRACCIONAMIENTO	BONANZA Y BONANZA PREMIER
03	0052	\$2,050.00	33	FRACCIONAMIENTO	BONANZA Y BONANZA PREMIER
03	0053	\$2,050.00	34	FRACCIONAMIENTO	BONANZA Y BONANZA PREMIER
03	0054	\$2,050.00	34	FRACCIONAMIENTO	BONANZA Y BONANZA PREMIER
03	0055	\$2,050.00	47	FRACCIONAMIENTO	BONANZA Y BONANZA PREMIER
03	0056	\$1,150.00	12	FRACCIONAMIENTO	BONANZA Y BONANZA PREMIER
03	0058	\$2,500.00	15	FRACCIONAMIENTO	CLUB CAMPESTRE
03	0059	\$2,500.00	15	FRACCIONAMIENTO	CLUB CAMPESTRE
03	0060	\$2,050.00	31	CONJUNTO HABITACIONAL	LOS RIOS
03	0068	\$1,150.00	56	FRACCIONAMIENTO	CARRIZAL
03	0069	\$1,150.00	75	FRACCIONAMIENTO	HERIBERTO KEHOE
03	0070	\$1,450.00	71	FRACCIONAMIENTO	HERIBERTO KEHOE
03	0071	\$1,150.00	65	COLONIA	CARRIZAL
03	0072	\$1,150.00	62	FRACCIONAMIENTO	ESPEJO I
03	0073	\$1,150.00	74	COLONIA	CARRIZAL
03	0074	\$1,150.00	15	COLONIA	CARRIZAL
03	0075	\$1,450.00	64	FRACCIONAMIENTO	HERIBERTO KEHOE
03	0077	\$1,900.00	12	COLONIA	CARRIZAL
03	0081	\$2,500.00	10	FRACCIONAMIENTO	GALAXIA
03	0082	\$2,050.00	7	FRACCIONAMIENTO	GALAXIA
03	0083	\$2,500.00	3	CONJUNTO HABITACIONAL	LOS RIOS
03	0084	\$2,050.00	26	FRACCIONAMIENTO	GALAXIA

H. Ayuntamiento de Centro

Propuesta de Valores Unitarios de Suelo

<i>Zona:</i>	<i>Manzana</i>	<i>Valor Catastral por M2</i>	<i>Numero De Predios:</i>	<i>Categoría</i>	<i>Nombre</i>
03	0085	\$2,050.00	17	FRACCIONAMIENTO	GALAXIA
03	0086	\$2,050.00	5	FRACCIONAMIENTO	GALAXIA
03	0087	\$2,050.00	31	FRACCIONAMIENTO	GALAXIA
03	0088	\$2,050.00	23	FRACCIONAMIENTO	GALAXIA
03	0089	\$2,050.00	5	FRACCIONAMIENTO	GALAXIA
03	0090	\$2,050.00	26	FRACCIONAMIENTO	GALAXIA
03	0091	\$2,050.00	19	FRACCIONAMIENTO	GALAXIA
03	0092	\$2,050.00	13	FRACCIONAMIENTO	GALAXIA
03	0093	\$1,900.00	18	FRACCIONAMIENTO	GALAXIA
03	0094	\$2,050.00	9	FRACCIONAMIENTO	GALAXIA
03	0095	\$2,050.00	14	FRACCIONAMIENTO	GALAXIA
03	0096	\$2,050.00	28	FRACCIONAMIENTO	GALAXIA
03	0097	\$2,050.00	9	FRACCIONAMIENTO	GALAXIA
03	0098	\$2,500.00	10	FRACCIONAMIENTO	GALAXIA
03	0099	\$2,500.00	49	FRACCIONAMIENTO	GALAXIA
03	0100	\$1,150.00	9	FRACCIONAMIENTO	PRADOS DE VILLAHERMOSA
03	0101	\$1,900.00	38	COLONIA	LOPEZ MATEOS
03	0102	\$1,900.00	24	COLONIA	LOPEZ MATEOS
03	0103	\$2,350.00	14	COLONIA	LOPEZ MATEOS
03	0105	\$1,900.00	38	COLONIA	MAGISTERIAL
03	0106	\$2,050.00	62	FRACCIONAMIENTO	REAL DE MINAS
03	0107	\$1,150.00	15	FRACCIONAMIENTO	ESPEJO I
03	0108	\$1,900.00	72	COLONIA	MAGISTERIAL
03	0110	\$1,450.00	29	FRACCIONAMIENTO	HERIBERTO KEHOE
03	0111	\$1,900.00	30	COLONIA	MAGISTERIAL
03	0113	\$1,900.00	9	FRACCIONAMIENTO	ESPEJO I
03	0114	\$1,900.00	35	COLONIA	MAGISTERIAL
03	0115	\$1,900.00	41	COLONIA	MAGISTERIAL
03	0116	\$2,350.00	72	FRACCIONAMIENTO	FRAMBOYANES
03	0118	\$2,050.00	19	FRACCIONAMIENTO	BONANZA Y BONANZA PREMIER
03	0119	\$2,200.00	28	FRACCIONAMIENTO	PRADOS DE VILLAHERMOSA
03	0120	\$2,200.00	19	FRACCIONAMIENTO	PRADOS DE VILLAHERMOSA
03	0121	\$2,200.00	23	FRACCIONAMIENTO	PRADOS DE VILLAHERMOSA
03	0122	\$2,200.00	13	FRACCIONAMIENTO	PRADOS DE VILLAHERMOSA
03	0123	\$2,200.00	14	FRACCIONAMIENTO	PRADOS DE VILLAHERMOSA
03	0124	\$2,200.00	14	FRACCIONAMIENTO	PRADOS DE VILLAHERMOSA

H. Ayuntamiento de Centro

Propuesta de Valores Unitarios de Suelo

<i>Zona:</i>	<i>Manzana</i>	<i>Valor Catastral por M2</i>	<i>Numero De Predios:</i>	<i>Categoría</i>	<i>Nombre</i>
03	0125	\$2,200.00	20	FRACCIONAMIENTO	PRADOS DE VILLAHERMOSA
03	0126	\$2,200.00	16	FRACCIONAMIENTO	PRADOS DE VILLAHERMOSA
03	0127	\$2,200.00	22	FRACCIONAMIENTO	PRADOS DE VILLAHERMOSA
03	0128	\$2,200.00	36	FRACCIONAMIENTO	PRADOS DE VILLAHERMOSA
03	0129	\$2,200.00	26	FRACCIONAMIENTO	PRADOS DE VILLAHERMOSA
03	0130	\$2,050.00	10	FRACCIONAMIENTO	BONANZA Y BONANZA PREMIER
03	0131	\$2,050.00	30	FRACCIONAMIENTO	C.F.E.
03	0133	\$2,050.00	2	CONJUNTO HABITACIONAL	LOS RIOS
03	0134	\$2,500.00	12	CONJUNTO HABITACIONAL	NUEVA IMAGEN
03	0136	\$1,150.00	3	ZONA COMERCIAL	GALERIAS TABASCO 2000
03	0137	\$2,200.00	126	FRACCIONAMIENTO	C.F.E.
03	0138	\$2,200.00	28	FRACCIONAMIENTO	PRADOS DE VILLAHERMOSA
03	0139	\$2,200.00	20	FRACCIONAMIENTO	PRADOS DE VILLAHERMOSA
03	0140	\$2,200.00	13	FRACCIONAMIENTO	PRADOS DE VILLAHERMOSA
03	0141	\$2,200.00	35	FRACCIONAMIENTO	PRADOS DE VILLAHERMOSA
03	0142	\$2,200.00	20	FRACCIONAMIENTO	PRADOS DE VILLAHERMOSA
03	0143	\$2,050.00	12	FRACCIONAMIENTO	PRADOS DE VILLAHERMOSA
03	0144	\$2,050.00	10	FRACCIONAMIENTO	PRADOS DE VILLAHERMOSA
03	0145	\$1,150.00	8	FRACCIONAMIENTO	ESPEJO I
03	0146	\$1,150.00	8	FRACCIONAMIENTO	ESPEJO I
03	0147	\$1,150.00	17	FRACCIONAMIENTO	ESPEJO I
03	0148	\$1,150.00	19	FRACCIONAMIENTO	ESPEJO I
03	0149	\$1,150.00	21	FRACCIONAMIENTO	ESPEJO I
03	0150	\$1,150.00	12	FRACCIONAMIENTO	ESPEJO I
03	0151	\$1,150.00	25	FRACCIONAMIENTO	ESPEJO I
03	0152	\$1,150.00	59	FRACCIONAMIENTO	ESPEJO I
03	0153	\$1,150.00	31	FRACCIONAMIENTO	ESPEJO I
03	0154	\$1,150.00	11	FRACCIONAMIENTO	ESPEJO I
03	0155	\$1,150.00	34	FRACCIONAMIENTO	ESPEJO I
03	0156	\$1,150.00	7	FRACCIONAMIENTO	ESPEJO I
03	0157	\$1,150.00	26	FRACCIONAMIENTO	ESPEJO I
03	0158	\$1,150.00	30	FRACCIONAMIENTO	ESPEJO I
03	0159	\$1,150.00	11	FRACCIONAMIENTO	ESPEJO I
03	0160	\$1,150.00	21	FRACCIONAMIENTO	ESPEJO I
03	0161	\$2,050.00	25	CONJUNTO HABITACIONAL	LOS RIOS

H. Ayuntamiento de Centro

Propuesta de Valores Unitarios de Suelo

<i>Zona:</i>	<i>Manzana</i>	<i>Valor Catastral por M2</i>	<i>Numero De Predios:</i>	<i>Categoría</i>	<i>Nombre</i>
03	0163	\$2,050.00	35	CONJUNTO HABITACIONAL	LOS RIOS
03	0164	\$2,050.00	49	CONJUNTO HABITACIONAL	LOS RIOS
03	0165	\$2,050.00	38	CONJUNTO HABITACIONAL	LOS RIOS
03	0166	\$2,050.00	57	CONJUNTO HABITACIONAL	LOS RIOS
03	0167	\$2,050.00	40	CONJUNTO HABITACIONAL	LOS RIOS
03	0168	\$2,050.00	60	CONJUNTO HABITACIONAL	LOS RIOS
03	0169	\$2,050.00	40	CONJUNTO HABITACIONAL	LOS RIOS
03	0170	\$2,050.00	60	CONJUNTO HABITACIONAL	LOS RIOS
03	0171	\$1,900.00	32	FRACCIONAMIENTO	LA CHOCA
03	0172	\$2,500.00	20	FRACCIONAMIENTO	CLUB CAMPESTRE
03	0173	\$1,900.00	58	FRACCIONAMIENTO	LA CHOCA
03	0174	\$1,900.00	72	FRACCIONAMIENTO	LA CHOCA
03	0175	\$2,500.00	16	FRACCIONAMIENTO	CLUB CAMPESTRE
03	0176	\$2,500.00	32	FRACCIONAMIENTO	CLUB CAMPESTRE
03	0177	\$2,500.00	18	FRACCIONAMIENTO	CLUB CAMPESTRE
03	0178	\$2,500.00	11	FRACCIONAMIENTO	CLUB CAMPESTRE
03	0179	\$1,150.00	18	FRACCIONAMIENTO	CLUB CAMPESTRE
03	0180	\$2,500.00	73	FRACCIONAMIENTO	TABASCO 2000
03	0181	\$1,900.00	50	FRACCIONAMIENTO	CARRIZAL
03	0182	\$1,900.00	28	FRACCIONAMIENTO	CARRIZAL
03	0183	\$1,900.00	28	FRACCIONAMIENTO	CARRIZAL
03	0184	\$1,900.00	29	FRACCIONAMIENTO	CARRIZAL
03	0185	\$1,900.00	28	FRACCIONAMIENTO	CARRIZAL
03	0186	\$1,900.00	29	FRACCIONAMIENTO	CARRIZAL
03	0187	\$1,900.00	36	FRACCIONAMIENTO	CARRIZAL
03	0188	\$1,900.00	28	FRACCIONAMIENTO	CARRIZAL
03	0189	\$1,900.00	42	FRACCIONAMIENTO	CARRIZAL
03	0190	\$1,900.00	26	FRACCIONAMIENTO	CARRIZAL
03	0191	\$1,900.00	122	FRACCIONAMIENTO	CARRIZAL
03	0192	\$1,450.00	23	FRACCIONAMIENTO	HERIBERTO KEHOE
03	0193	\$2,050.00	37	FRACCIONAMIENTO	TABASCO 2000
03	0194	\$1,750.00	7	COLONIA	TABASCO 2000

H. Ayuntamiento de Centro

Propuesta de Valores Unitarios de Suelo

<i>Zona:</i>	<i>Manzana</i>	<i>Valor Catastral por M2</i>	<i>Numero De Predios:</i>	<i>Categoría</i>	<i>Nombre</i>
03	0195	\$1,750.00	162	COLONIA	ATASTA DE SERRA
03	0196	\$2,500.00	1	COLONIA	TABASCO 2000
03	0197	\$1,900.00	136	COLONIA	TABASCO 2000
03	0198	\$1,900.00	3	FRACCIONAMIENTO	CARRIZAL
03	0199	\$1,900.00	95	FRACCIONAMIENTO	CARRIZAL
03	0200	\$1,900.00	74	FRACCIONAMIENTO	CARRIZAL
03	0201	\$1,900.00	26	FRACCIONAMIENTO	CARRIZAL
03	0202	\$1,900.00	23	FRACCIONAMIENTO	LA CHOCA
03	0203	\$1,450.00	20	COLONIA	ATASTA DE SERRA
03	0204	\$1,150.00	46	COLONIA	ATASTA DE SERRA
03	0205	\$1,450.00	65	COLONIA	ATASTA DE SERRA
03	0206	\$1,150.00	70	COLONIA	ATASTA DE SERRA
03	0207	\$2,050.00	5	CONJUNTO HABITACIONAL	LOS RIOS
03	0208	\$2,050.00	41	CONJUNTO HABITACIONAL	LOS RIOS
03	0209	\$1,750.00	50	COLONIA	ATASTA DE SERRA
03	0210	\$2,050.00	24	FRACCIONAMIENTO	REAL DE MINAS
03	0211	\$1,150.00	20	COLONIA	ATASTA DE SERRA
03	0212	\$1,300.00	6	COLONIA	CARRIZAL
03	0213	\$1,150.00	54	FRACCIONAMIENTO	ESPEJO I
03	0214	\$1,750.00	79	FRACCIONAMIENTO	BOSQUES DE VILLAHERMOSA
03	0215	\$1,750.00	54	FRACCIONAMIENTO	BOSQUES DE VILLAHERMOSA
03	0216	\$2,500.00	72	FRACCIONAMIENTO	BOSQUES DE VILLAHERMOSA
03	0217	\$1,750.00	48	FRACCIONAMIENTO	BOSQUES DE VILLAHERMOSA
03	0218	\$1,750.00	14	FRACCIONAMIENTO	BOSQUES DE VILLAHERMOSA
03	0219	\$1,750.00	20	FRACCIONAMIENTO	BOSQUES DE VILLAHERMOSA
03	0220	\$1,150.00	141	FRACCIONAMIENTO	LOS PINOS
03	0221	\$1,300.00	81	FRACCIONAMIENTO	LOS PINOS
03	0222	\$1,300.00	92	FRACCIONAMIENTO	LOS PINOS
03	0223	\$1,150.00	227	FRACCIONAMIENTO	ESPEJO I
03	0224	\$1,150.00	34	FRACCIONAMIENTO	ESPEJO I
03	0225	\$1,150.00	94	FRACCIONAMIENTO	ESPEJO I
03	0226	\$1,150.00	166	FRACCIONAMIENTO	ESPEJO I
03	0227	\$2,050.00	20	FRACCIONAMIENTO	CARRIZAL
03	0234	\$1,450.00	1	FRACCIONAMIENTO	ESPEJO I
03	0235	\$1,450.00	71	FRACCIONAMIENTO	GIRASOLES

H. Ayuntamiento de Centro

Propuesta de Valores Unitarios de Suelo

<i>Zona:</i>	<i>Manzana</i>	<i>Valor Catastral por M2</i>	<i>Numero De Predios:</i>	<i>Categoría</i>	<i>Nombre</i>
03	0236	\$1,900.00	57	FRACCIONAMIENTO	CARRIZAL
03	0237	\$1,900.00	52	FRACCIONAMIENTO	CARRIZAL
03	0238	\$1,900.00	36	FRACCIONAMIENTO	CARRIZAL
03	0242	\$1,900.00	1	FRACCIONAMIENTO	ESPEJO I
03	0245	\$1,900.00	50	FRACCIONAMIENTO	CARRIZAL
03	0246	\$1,900.00	44	FRACCIONAMIENTO	CARRIZAL
03	0247	\$1,900.00	38	FRACCIONAMIENTO	CARRIZAL
03	0250	\$1,750.00	1	COLONIA	18 DE MARZO
03	0251	\$1,750.00	11	COLONIA	ATASTA DE SERRA
03	0252	\$1,750.00	19	COLONIA	ATASTA DE SERRA
03	0253	\$1,750.00	25	COLONIA	ATASTA DE SERRA
03	0254	\$1,750.00	24	COLONIA	ATASTA DE SERRA
03	0255	\$1,150.00	28	COLONIA	ATASTA DE SERRA
03	0256	\$1,750.00	33	COLONIA	ATASTA DE SERRA
03	0257	\$1,150.00	26	CENTRO COMERCIAL	PLAZA LAS AMERICAS
03	0258	\$1,750.00	40	COLONIA	ATASTA DE SERRA
03	0261	\$2,500.00	1	COLONIA	TABASCO 2000
03	0264	\$2,050.00	32	FRACCIONAMIENTO	CARRIZAL
03	0265	\$2,500.00	22	FRACCIONAMIENTO	CLUB CAMPESTRE
03	0267	\$2,500.00	12	FRACCIONAMIENTO	TABASCO 2000
03	0269	\$1,150.00	50	FRACCIONAMIENTO	CLUB DEL LAGO
03	0271	\$2,500.00	19	FRACCIONAMIENTO	VILLA LOS RIOS
03	0272	\$1,750.00	60	CONJUNTO HABITACIONAL	NUEVA IMAGEN
03	0274	\$2,500.00	51	FRACCIONAMIENTO	VILLA LOS RIOS
03	0275	\$1,750.00	67	FRACCIONAMIENTO	NANCES I Y II
03	0276	\$2,050.00	60	CONJUNTO HABITACIONAL	NUEVA IMAGEN
03	0277	\$1,750.00	59	CONJUNTO HABITACIONAL	NUEVA IMAGEN
03	0278	\$1,750.00	61	CONJUNTO HABITACIONAL	NUEVA IMAGEN
03	0279	\$1,150.00	60	FRACCIONAMIENTO	ESPEJO I
03	0280	\$1,750.00	61	CONJUNTO HABITACIONAL	NUEVA IMAGEN
03	0281	\$1,750.00	60	CONJUNTO HABITACIONAL	NUEVA IMAGEN
03	0282	\$1,750.00	60	CONJUNTO HABITACIONAL	NUEVA IMAGEN

H. Ayuntamiento de Centro

Propuesta de Valores Unitarios de Suelo

<i>Zona:</i>	<i>Manzana</i>	<i>Valor Catastral por M2</i>	<i>Numero De Predios:</i>	<i>Categoría</i>	<i>Nombre</i>
03	0283	\$1,750.00	60	CONJUNTO HABITACIONAL	NUEVA IMAGEN
03	0284	\$1,750.00	60	CONJUNTO HABITACIONAL	NUEVA IMAGEN
03	0285	\$1,150.00	60	CONJUNTO HABITACIONAL	NUEVA IMAGEN
03	0286	\$1,750.00	60	CONJUNTO HABITACIONAL	NUEVA IMAGEN
03	0287	\$1,750.00	59	CONJUNTO HABITACIONAL	NUEVA IMAGEN
03	0288	\$1,750.00	59	CONJUNTO HABITACIONAL	NUEVA IMAGEN
03	0289	\$1,900.00	27	FRACCIONAMIENTO	LA CHOCA
03	0290	\$1,900.00	75	FRACCIONAMIENTO	GIRASOLES
03	0291	\$1,900.00	70	FRACCIONAMIENTO	GIRASOLES
03	0293	\$1,900.00	51	FRACCIONAMIENTO	PASEO USUMACINTA
03	0294	\$1,900.00	61	FRACCIONAMIENTO	PASEO USUMACINTA
03	0295	\$1,900.00	64	FRACCIONAMIENTO	PASEO USUMACINTA
03	0296	\$1,450.00	71	FRACCIONAMIENTO	GIRASOLES
03	0297	\$2,050.00	82	FRACCIONAMIENTO	TABASCO 2000
03	0300	\$1,750.00	15	COLONIA	ATASTA DE SERRA
03	0301	\$1,150.00	81	FRACCIONAMIENTO	ESPEJO II
03	0302	\$1,150.00	77	FRACCIONAMIENTO	ESPEJO II
03	0303	\$1,750.00	49	FRACCIONAMIENTO	VILLAS DEL BOSQUE
03	0304	\$1,150.00	61	FRACCIONAMIENTO	ESPEJO II
03	0305	\$1,150.00	38	FRACCIONAMIENTO	ESPEJO II
03	0306	\$1,150.00	57	FRACCIONAMIENTO	ESPEJO II
03	0307	\$1,150.00	51	FRACCIONAMIENTO	ESPEJO II
03	0308	\$1,150.00	47	FRACCIONAMIENTO	ESPEJO II
03	0309	\$1,450.00	86	FRACCIONAMIENTO	ESPEJO II
03	0310	\$1,450.00	53	FRACCIONAMIENTO	LA JOYA
03	0311	\$1,900.00	70	FRACCIONAMIENTO	MULTI - 80
03	0312	\$1,900.00	52	FRACCIONAMIENTO	MULTI - 80
03	0313	\$1,750.00	68	FRACCIONAMIENTO	MULTI - 80
03	0314	\$1,750.00	49	FRACCIONAMIENTO	MULTI - 80
03	0315	\$1,750.00	45	FRACCIONAMIENTO	MULTI - 80
03	0316	\$1,750.00	57	FRACCIONAMIENTO	PASEO USUMACINTA
03	0317	\$1,750.00	49	FRACCIONAMIENTO	PASEO USUMACINTA
03	0318	\$1,750.00	32	FRACCIONAMIENTO	PASEO USUMACINTA

H. Ayuntamiento de Centro

Propuesta de Valores Unitarios de Suelo

<i>Zona:</i>	<i>Manzana</i>	<i>Valor Catastral por M2</i>	<i>Numero De Predios:</i>	<i>Categoría</i>	<i>Nombre</i>
03	0319	\$1,750.00	19	FRACCIONAMIENTO	LA CHOCA
03	0320	\$1,750.00	56	FRACCIONAMIENTO	NANCES I Y II
03	0321	\$1,150.00	68	FRACCIONAMIENTO	ESPEJO I
03	0322	\$1,450.00	58	FRACCIONAMIENTO	ESPEJO II
03	0323	\$1,150.00	47	FRACCIONAMIENTO	VILLAS DEL BOSQUE
03	0324	\$1,750.00	49	FRACCIONAMIENTO	VILLAS DEL BOSQUE
03	0325	\$2,050.00	6	FRACCIONAMIENTO	BONANZA Y BONANZA PREMIER
03	0326	\$2,050.00	33	FRACCIONAMIENTO	BONANZA Y BONANZA PREMIER
03	0327	\$2,050.00	50	FRACCIONAMIENTO	BONANZA Y BONANZA PREMIER
03	0332	\$1,300.00	1	FRACCIONAMIENTO	ESPEJO III
03	0362	\$1,900.00	51	COLONIA	CARRIZAL
03	0372	\$1,900.00	1	COLONIA	CARRIZAL
03	0421	\$600.00	1	COLONIA	TABASCO 2000
03	0481	\$1,900.00	1	COLONIA	CARRIZAL
03	0824	\$1,900.00	1	COLONIA	CARRIZAL

Total de Predios:



H. Ayuntamiento de Centro

Propuesta de Valores Unitarios de Suelo

<i>Zona:</i>	<i>Manzana</i>	<i>Valor Catastral por M2</i>	<i>Numero De Predios:</i>	<i>Categoría</i>	<i>Nombre</i>
04	0000	\$2,200.00	5	COLONIA	CASA BLANCA
04	0001	\$2,200.00	29	FRACCIONAMIENTO	FOVISSSTE CASA BLANCA
04	0005	\$400.00	62	COLONIA	CASA BLANCA
04	0006	\$2,200.00	88	FRACCIONAMIENTO	FOVISSSTE CASA BLANCA
04	0007	\$2,200.00	20	FRACCIONAMIENTO	FOVISSSTE CASA BLANCA
04	0008	\$850.00	30	FRACCIONAMIENTO	FOVISSSTE CASA BLANCA
04	0009	\$1,450.00	1	FRACCIONAMIENTO	FOVISSSTE CASA BLANCA
04	0010	\$400.00	8	COLONIA	CASA BLANCA
04	0011	\$850.00	86	FRACCIONAMIENTO	FOVISSSTE CASA BLANCA
04	0012	\$550.00	69	FRACCIONAMIENTO	FOVISSSTE CASA BLANCA
04	0013	\$400.00	67	COLONIA	CASA BLANCA
04	0014	\$400.00	23	COLONIA	CASA BLANCA
04	0015	\$400.00	70	COLONIA	CASA BLANCA
04	0016	\$400.00	4	COLONIA	CASA BLANCA
04	0017	\$400.00	60	COLONIA	CASA BLANCA
04	0018	\$400.00	2	COLONIA	CASA BLANCA
04	0020	\$2,200.00	14	FRACCIONAMIENTO	FOVISSSTE CASA BLANCA
04	0021	\$1,150.00	81	FRACCIONAMIENTO	FOVISSSTE CASA BLANCA
04	0022	\$400.00	39	COLONIA	CASA BLANCA
04	0023	\$400.00	38	COLONIA	CASA BLANCA
04	0026	\$850.00	48	FRACCIONAMIENTO	FOVISSSTE CASA BLANCA
04	0028	\$850.00	45	FRACCIONAMIENTO	FOVISSSTE CASA BLANCA
04	0029	\$850.00	61	FRACCIONAMIENTO	FOVISSSTE CASA BLANCA
04	0030	\$1,450.00	14	FRACCIONAMIENTO	FOVISSSTE CASA BLANCA
04	0031	\$400.00	165	FRACCIONAMIENTO	FOVISSSTE CASA BLANCA
04	0032	\$400.00	152	COLONIA	CASA BLANCA
04	0033	\$850.00	244	COLONIA	CASA BLANCA
04	0034	\$400.00	60	COLONIA	CASA BLANCA
04	0073	\$850.00	46	COLONIA	CASA BLANCA
04	0075	\$850.00	49	COLONIA	CASA BLANCA
04	0076	\$850.00	57	COLONIA	CASA BLANCA
04	0077	\$850.00	46	COLONIA	CASA BLANCA
04	0078	\$850.00	43	COLONIA	CASA BLANCA
04	0100	\$550.00	78	FRACCIONAMIENTO	BRISAS DEL GRIJALVA
04	0101	\$550.00	50	FRACCIONAMIENTO	BRISAS DEL GRIJALVA
04	0102	\$550.00	24	FRACCIONAMIENTO	BRISAS DEL GRIJALVA

H. Ayuntamiento de Centro

Propuesta de Valores Unitarios de Suelo

<i>Zona:</i>	<i>Manzana</i>	<i>Valor Catastral por M2</i>	<i>Numero De Predios:</i>	<i>Categoría</i>	<i>Nombre</i>
04	0103	\$550.00	3	FRACCIONAMIENTO	BRISAS DEL GRIJALVA
04	0135	\$400.00	1	COLONIA	CASA BLANCA
04	0136	\$400.00	1	COLONIA	CASA BLANCA
04	0139	\$400.00	1	COLONIA	CASA BLANCA
04	0149	\$400.00	1	COLONIA	CASA BLANCA
04	0158	\$400.00	1	COLONIA	CASA BLANCA
04	0180	\$400.00	4	COLONIA	CASA BLANCA
04	0217	\$400.00	1	COLONIA	CASA BLANCA
04	0222	\$400.00	1	COLONIA	CASA BLANCA
04	0223	\$400.00	1	COLONIA	CASA BLANCA
04	0267	\$400.00	1	COLONIA	CASA BLANCA
04	0318	\$400.00	1	COLONIA	CASA BLANCA
04	0333	\$400.00	1	COLONIA	CASA BLANCA
04	0425	\$400.00	1	COLONIA	CASA BLANCA
04	0490	\$400.00	1	COLONIA	CASA BLANCA
04	0634	\$400.00	1	COLONIA	CASA BLANCA
04	0804	\$400.00	3	COLONIA	CASA BLANCA
<i>Total de Predios:</i>			0		

H. Ayuntamiento de Centro

Propuesta de Valores Unitarios de Suelo

<i>Zona:</i>	<i>Manzana</i>	<i>Valor Catastral por M2</i>	<i>Numero De Predios:</i>	<i>Categoría</i>	<i>Nombre</i>
05	0000	\$850.00	60	COLONIA	LAS GAVIOTAS
05	0001	\$850.00	72	COLONIA	LAS GAVIOTAS
05	0002	\$850.00	75	COLONIA	LAS GAVIOTAS
05	0003	\$850.00	64	COLONIA	LAS GAVIOTAS
05	0004	\$850.00	64	COLONIA	LAS GAVIOTAS
05	0005	\$850.00	43	COLONIA	LAS GAVIOTAS
05	0006	\$850.00	64	COLONIA	LAS GAVIOTAS
05	0007	\$850.00	43	COLONIA	LAS GAVIOTAS
05	0009	\$850.00	45	COLONIA	LAS GAVIOTAS
05	0010	\$550.00	28	COLONIA	GAVIOTAS NORTE
05	0011	\$850.00	34	COLONIA	LAS GAVIOTAS
05	0012	\$850.00	40	COLONIA	LAS GAVIOTAS
05	0013	\$850.00	31	COLONIA	LAS GAVIOTAS
05	0014	\$850.00	30	COLONIA	LAS GAVIOTAS
05	0015	\$850.00	36	COLONIA	LAS GAVIOTAS
05	0016	\$850.00	47	COLONIA	LAS GAVIOTAS
05	0017	\$850.00	35	COLONIA	LAS GAVIOTAS
05	0018	\$850.00	33	COLONIA	LAS GAVIOTAS
05	0019	\$850.00	38	COLONIA	LAS GAVIOTAS
05	0020	\$850.00	47	COLONIA	LAS GAVIOTAS
05	0021	\$850.00	46	COLONIA	LAS GAVIOTAS
05	0022	\$850.00	34	COLONIA	LAS GAVIOTAS
05	0023	\$850.00	17	COLONIA	LAS GAVIOTAS
05	0024	\$850.00	26	COLONIA	LAS GAVIOTAS
05	0025	\$850.00	21	COLONIA	LAS GAVIOTAS
05	0026	\$850.00	24	COLONIA	LAS GAVIOTAS
05	0027	\$850.00	34	COLONIA	LAS GAVIOTAS
05	0028	\$850.00	48	COLONIA	LAS GAVIOTAS
05	0029	\$850.00	51	COLONIA	LAS GAVIOTAS
05	0030	\$850.00	25	COLONIA	LAS GAVIOTAS
05	0031	\$850.00	20	COLONIA	LAS GAVIOTAS
05	0032	\$850.00	21	COLONIA	LAS GAVIOTAS
05	0033	\$850.00	23	COLONIA	LAS GAVIOTAS
05	0034	\$850.00	28	COLONIA	LAS GAVIOTAS
05	0035	\$850.00	27	COLONIA	LAS GAVIOTAS
05	0036	\$850.00	52	COLONIA	LAS GAVIOTAS

H. Ayuntamiento de Centro

Propuesta de Valores Unitarios de Suelo

<i>Zona:</i>	<i>Manzana</i>	<i>Valor Catastral por M2</i>	<i>Numero De Predios:</i>	<i>Categoría</i>	<i>Nombre</i>
05	0037	\$850.00	53	COLONIA	LAS GAVIOTAS
05	0038	\$850.00	29	COLONIA	LAS GAVIOTAS
05	0039	\$850.00	22	COLONIA	LAS GAVIOTAS
05	0041	\$850.00	40	COLONIA	LAS GAVIOTAS
05	0042	\$550.00	44	COLONIA	LAS GAVIOTAS
05	0043	\$850.00	25	FRACCIONAMIENTO	CEDROS
05	0044	\$700.00	78	COLONIA	LAS GAVIOTAS
05	0045	\$550.00	74	COLONIA	LAS GAVIOTAS
05	0046	\$550.00	57	COLONIA	LAS GAVIOTAS
05	0047	\$550.00	6	COLONIA	GAVIOTAS NORTE
05	0048	\$850.00	60	FRACCIONAMIENTO	CEDROS
05	0049	\$550.00	61	COLONIA	LAS GAVIOTAS
05	0050	\$550.00	2	COLONIA	GAVIOTAS NORTE
05	0051	\$550.00	5	COLONIA	GAVIOTAS NORTE
05	0053	\$850.00	49	COLONIA	LA MANGA I
05	0054	\$550.00	48	CONJUNTO HABITACIONAL	MULTI 81
05	0055	\$700.00	40	COLONIA	LA MANGA
05	0060	\$550.00	6	COLONIA	LA MANGA
05	0061	\$850.00	31	COLONIA	LA MANGA I
05	0062	\$850.00	64	COLONIA	LA MANGA I
05	0063	\$850.00	74	COLONIA	LA MANGA I
05	0064	\$550.00	121	COLONIA	LA MANGA I
05	0065	\$850.00	64	COLONIA	LA MANGA I
05	0066	\$850.00	50	COLONIA	LA MANGA I
05	0067	\$850.00	79	COLONIA	LA MANGA I
05	0068	\$850.00	43	COLONIA	LA MANGA I
05	0069	\$550.00	66	COLONIA	LA MANGA I
05	0070	\$550.00	45	COLONIA	LA MANGA I
05	0071	\$550.00	34	COLONIA	LA MANGA I
05	0072	\$550.00	31	COLONIA	LA MANGA I
05	0073	\$550.00	29	COLONIA	LA MANGA I
05	0074	\$550.00	23	COLONIA	LA MANGA I
05	0075	\$550.00	39	COLONIA	LA MANGA I
05	0076	\$550.00	36	COLONIA	LA MANGA I
05	0077	\$550.00	49	COLONIA	LA MANGA I
05	0078	\$850.00	44	COLONIA	LA MANGA I

H. Ayuntamiento de Centro

Propuesta de Valores Unitarios de Suelo

<i>Zona:</i>	<i>Manzana</i>	<i>Valor Catastral por M2</i>	<i>Numero De Predios:</i>	<i>Categoría</i>	<i>Nombre</i>
05	0079	\$850.00	80	COLONIA	LA MANGA I
05	0080	\$850.00	32	COLONIA	LA MANGA I
05	0081	\$550.00	93	COLONIA	LA MANGA
05	0082	\$550.00	79	COLONIA	LA MANGA
05	0083	\$850.00	92	COLONIA	LA MANGA
05	0084	\$550.00	74	COLONIA	LA MANGA
05	0085	\$700.00	66	COLONIA	LA MANGA
05	0086	\$550.00	99	COLONIA	LA MANGA
05	0087	\$550.00	105	COLONIA	LA MANGA
05	0088	\$550.00	71	COLONIA	LA MANGA
05	0089	\$550.00	94	COLONIA	LA MANGA
05	0090	\$550.00	82	COLONIA	LA MANGA
05	0091	\$550.00	67	COLONIA	GAVIOTAS SUR
05	0092	\$550.00	80	COLONIA	GAVIOTAS SUR
05	0093	\$550.00	80	COLONIA	GAVIOTAS SUR
05	0094	\$550.00	66	COLONIA	GAVIOTAS SUR
05	0095	\$550.00	70	COLONIA	GAVIOTAS SUR
05	0096	\$550.00	68	COLONIA	GAVIOTAS SUR
05	0097	\$550.00	70	COLONIA	GAVIOTAS SUR
05	0098	\$550.00	75	COLONIA	GAVIOTAS SUR
05	0099	\$550.00	85	COLONIA	GAVIOTAS SUR
05	0100	\$550.00	77	COLONIA	GAVIOTAS SUR
05	0101	\$550.00	73	COLONIA	GAVIOTAS SUR
05	0102	\$550.00	72	COLONIA	GAVIOTAS SUR
05	0103	\$550.00	64	COLONIA	GAVIOTAS SUR
05	0104	\$550.00	81	COLONIA	GAVIOTAS SUR
05	0105	\$550.00	88	COLONIA	GAVIOTAS SUR
05	0106	\$550.00	62	COLONIA	GAVIOTAS SUR
05	0107	\$550.00	56	COLONIA	GAVIOTAS SUR
05	0108	\$550.00	83	COLONIA	GAVIOTAS SUR
05	0109	\$700.00	54	COLONIA	GAVIOTAS SUR
05	0110	\$550.00	63	COLONIA	GAVIOTAS SUR
05	0111	\$550.00	73	COLONIA	GAVIOTAS SUR
05	0112	\$550.00	63	COLONIA	GAVIOTAS SUR
05	0113	\$550.00	63	COLONIA	GAVIOTAS SUR
05	0114	\$550.00	73	COLONIA	GAVIOTAS SUR

H. Ayuntamiento de Centro

Propuesta de Valores Unitarios de Suelo

<i>Zona:</i>	<i>Manzana</i>	<i>Valor Catastral por M2</i>	<i>Numero De Predios:</i>	<i>Categoría</i>	<i>Nombre</i>
05	0115	\$550.00	75	COLONIA	GAVIOTAS SUR
05	0116	\$550.00	80	COLONIA	GAVIOTAS SUR
05	0117	\$550.00	81	COLONIA	GAVIOTAS SUR
05	0118	\$550.00	70	COLONIA	GAVIOTAS SUR
05	0119	\$550.00	57	COLONIA	GAVIOTAS SUR
05	0120	\$550.00	72	COLONIA	GAVIOTAS SUR
05	0121	\$550.00	60	COLONIA	LA MANGA
05	0122	\$550.00	64	COLONIA	LA MANGA
05	0123	\$550.00	65	COLONIA	LA MANGA
05	0124	\$550.00	95	COLONIA	LA MANGA
05	0125	\$550.00	70	COLONIA	LA MANGA
05	0126	\$550.00	64	COLONIA	LA MANGA
05	0127	\$550.00	73	COLONIA	LA MANGA
05	0128	\$550.00	72	COLONIA	LA MANGA
05	0129	\$550.00	117	COLONIA	LA MANGA
05	0130	\$550.00	45	COLONIA	LA MANGA
05	0131	\$550.00	60	COLONIA	LA MANGA
05	0132	\$550.00	68	COLONIA	LA MANGA
05	0133	\$550.00	90	COLONIA	LA MANGA
05	0134	\$550.00	77	COLONIA	LA MANGA
05	0135	\$550.00	60	COLONIA	LA MANGA
05	0136	\$550.00	63	COLONIA	LA MANGA
05	0137	\$550.00	68	COLONIA	LA MANGA
05	0138	\$550.00	68	COLONIA	LA MANGA
05	0139	\$550.00	54	COLONIA	GAVIOTAS SUR
05	0140	\$550.00	60	COLONIA	GAVIOTAS SUR
05	0141	\$550.00	52	COLONIA	GAVIOTAS SUR
05	0142	\$550.00	76	COLONIA	LA MANGA III
05	0143	\$550.00	74	COLONIA	LA MANGA III
05	0144	\$550.00	60	COLONIA	LA MANGA III
05	0145	\$550.00	60	COLONIA	LA MANGA III
05	0146	\$550.00	86	COLONIA	LA MANGA III
05	0147	\$550.00	63	COLONIA	LA MANGA III
05	0148	\$550.00	60	COLONIA	LA MANGA III
05	0149	\$550.00	82	COLONIA	LA MANGA III
05	0150	\$550.00	56	COLONIA	LA MANGA III

H. Ayuntamiento de Centro

Propuesta de Valores Unitarios de Suelo

<i>Zona:</i>	<i>Manzana</i>	<i>Valor Catastral por M2</i>	<i>Numero De Predios:</i>	<i>Categoría</i>	<i>Nombre</i>
05	0151	\$850.00	34	COLONIA	LA MANGA III
05	0152	\$550.00	57	COLONIA	GAVIOTAS SUR
05	0153	\$550.00	76	COLONIA	GAVIOTAS SUR
05	0154	\$550.00	68	COLONIA	GAVIOTAS SUR
05	0155	\$550.00	56	COLONIA	GAVIOTAS SUR
05	0156	\$550.00	53	COLONIA	GAVIOTAS SUR
05	0157	\$550.00	89	COLONIA	GAVIOTAS SUR
05	0158	\$550.00	97	COLONIA	GAVIOTAS SUR
05	0159	\$550.00	86	COLONIA	GAVIOTAS SUR
05	0160	\$550.00	61	COLONIA	GAVIOTAS SUR
05	0161	\$550.00	77	COLONIA	GAVIOTAS SUR
05	0162	\$550.00	74	COLONIA	GAVIOTAS SUR
05	0163	\$550.00	80	COLONIA	GAVIOTAS SUR
05	0164	\$550.00	92	COLONIA	GAVIOTAS SUR
05	0165	\$550.00	94	COLONIA	GAVIOTAS SUR
05	0168	\$550.00	44	COLONIA	GAVIOTAS NORTE
05	0169	\$550.00	15	COLONIA	GAVIOTAS NORTE
05	0170	\$550.00	7	COLONIA	GAVIOTAS NORTE
05	0171	\$550.00	9	COLONIA	GAVIOTAS NORTE
05	0172	\$550.00	37	COLONIA	GAVIOTAS NORTE
05	0173	\$550.00	39	COLONIA	GAVIOTAS NORTE
05	0174	\$550.00	6	COLONIA	GAVIOTAS NORTE
05	0175	\$550.00	20	COLONIA	GAVIOTAS NORTE
05	0176	\$550.00	13	COLONIA	GAVIOTAS NORTE
05	0177	\$550.00	4	COLONIA	GAVIOTAS CENTRO
05	0605	\$550.00	1	COLONIA	GAVIOTAS CENTRO
05	0727	\$550.00	1	COLONIA	GAVIOTAS SUR
05	0815	\$550.00	1	POBLADO	PLAYAS DEL ROSARIO

Total de Predios:

9

H. Ayuntamiento de Centro

Propuesta de Valores Unitarios de Suelo

<i>Zona:</i>	<i>Manzana</i>	<i>Valor Catastral por M2</i>	<i>Numero De Predios:</i>	<i>Categoría</i>	<i>Nombre</i>
06	0000	\$1,225.00	8	COLONIA	JOSE MARIA PINO SUAREZ
06	0003	\$550.00	61	COLONIA	JOSE MARIA PINO SUAREZ
06	0004	\$550.00	22	COLONIA	JOSE MARIA PINO SUAREZ
06	0005	\$550.00	31	FRACCIONAMIENTO	JARDINES DE VILLAHERMOSA
06	0006	\$550.00	35	COLONIA	EL RECREO
06	0007	\$550.00	63	COLONIA	EL RECREO
06	0008	\$550.00	70	COLONIA	EL RECREO
06	0009	\$550.00	13	COLONIA	EL RECREO
06	0010	\$550.00	46	COLONIA	EL RECREO
06	0011	\$550.00	35	COLONIA	JOSE MARIA PINO SUAREZ
06	0013	\$550.00	22	COLONIA	JOSE MARIA PINO SUAREZ
06	0015	\$1,600.00	138	COLONIA	JOSE MARIA PINO SUAREZ
06	0016	\$1,350.00	6	COLONIA	JOSE MARIA PINO SUAREZ
06	0017	\$1,350.00	37	COLONIA	JOSE MARIA PINO SUAREZ
06	0018	\$1,350.00	87	COLONIA	JOSE MARIA PINO SUAREZ
06	0019	\$1,600.00	93	FRACCIONAMIENTO	VILLA LAS PALMAS
06	0020	\$1,600.00	16	FRACCIONAMIENTO	JARDINES DE VILLAHERMOSA
06	0021	\$1,225.00	13	FRACCIONAMIENTO	JARDINES DE VILLAHERMOSA
06	0022	\$1,600.00	11	FRACCIONAMIENTO	JARDINES DE VILLAHERMOSA
06	0023	\$1,600.00	36	FRACCIONAMIENTO	JARDINES DE VILLAHERMOSA
06	0024	\$1,600.00	48	FRACCIONAMIENTO	JARDINES DE VILLAHERMOSA
06	0025	\$1,600.00	100	FRACCIONAMIENTO	JARDINES DE VILLAHERMOSA
06	0026	\$1,225.00	8	COLONIA	JOSE MARIA PINO SUAREZ
06	0027	\$1,225.00	58	COLONIA	JOSE MARIA PINO SUAREZ
06	0028	\$1,450.00	63	FRACCIONAMIENTO	VILLA LAS PALMAS
06	0029	\$1,225.00	30	COLONIA	JOSE MARIA PINO SUAREZ
06	0030	\$1,225.00	25	COLONIA	JOSE MARIA PINO SUAREZ
06	0031	\$1,225.00	10	COLONIA	JOSE MARIA PINO SUAREZ
06	0032	\$1,225.00	2	COLONIA	JOSE MARIA PINO SUAREZ
06	0033	\$1,225.00	2	COLONIA	JOSE MARIA PINO SUAREZ
06	0034	\$1,600.00	30	FRACCIONAMIENTO	JARDINES DE VILLAHERMOSA
06	0035	\$1,225.00	22	COLONIA	JOSE MARIA PINO SUAREZ
06	0038	\$1,225.00	1	COLONIA	JOSE MARIA PINO SUAREZ
06	0049	\$1,225.00	1	COLONIA	JOSE MARIA PINO SUAREZ
06	0053	\$1,225.00	1	COLONIA	EL RECREO
06	0056	\$1,225.00	2	COLONIA	JOSE MARIA PINO SUAREZ

H. Ayuntamiento de Centro

Propuesta de Valores Unitarios de Suelo

<i>Zona:</i>	<i>Manzana</i>	<i>Valor Catastral por M2</i>	<i>Numero De Predios:</i>	<i>Categoría</i>	<i>Nombre</i>
06	0061	\$1,225.00	65	CONJUNTO HABITACIONAL	TORRE ESMERALDA
06	0062	\$1,225.00	79	CONJUNTO HABITACIONAL	TORRE ESMERALDA
06	0064	\$1,225.00	47	CONJUNTO HABITACIONAL	TORRE ESMERALDA
06	0068	\$1,225.00	1	COLONIA	JOSE MARIA PINO SUAREZ
06	0075	\$1,300.00	78	FRACCIONAMIENTO	VALLE MARINO
06	0076	\$1,500.00	66	FRACCIONAMIENTO	VALLE MARINO
06	0077	\$1,300.00	65	FRACCIONAMIENTO	VALLE MARINO
06	0078	\$1,300.00	82	FRACCIONAMIENTO	VALLE MARINO
06	0079	\$850.00	61	COLONIA	JOSE MARIA PINO SUAREZ
06	0080	\$1,500.00	2	COLONIA	EL RECREO
06	0081	\$1,225.00	1	CARRETERA	CARR-VHSA-OCUILTZAPOTLAN
06	0083	\$850.00	92	COLONIA	JOSE MARIA PINO SUAREZ
06	0084	\$850.00	82	COLONIA	JOSE MARIA PINO SUAREZ
06	0085	\$850.00	83	COLONIA	JOSE MARIA PINO SUAREZ
06	0086	\$850.00	70	COLONIA	JOSE MARIA PINO SUAREZ
06	0087	\$850.00	95	COLONIA	JOSE MARIA PINO SUAREZ
06	0088	\$550.00	70	COLONIA	JOSE MARIA PINO SUAREZ
06	0089	\$850.00	94	COLONIA	JOSE MARIA PINO SUAREZ
06	0090	\$850.00	75	COLONIA	JOSE MARIA PINO SUAREZ
06	0091	\$850.00	57	COLONIA	JOSE MARIA PINO SUAREZ
06	0092	\$550.00	85	COLONIA	JOSE MARIA PINO SUAREZ
06	0093	\$850.00	56	COLONIA	JOSE MARIA PINO SUAREZ
06	0094	\$850.00	67	COLONIA	JOSE MARIA PINO SUAREZ
06	0095	\$850.00	102	COLONIA	JOSE MARIA PINO SUAREZ
06	0096	\$850.00	70	COLONIA	JOSE MARIA PINO SUAREZ
06	0097	\$850.00	60	COLONIA	JOSE MARIA PINO SUAREZ
06	0098	\$850.00	67	COLONIA	JOSE MARIA PINO SUAREZ
06	0099	\$850.00	62	COLONIA	JOSE MARIA PINO SUAREZ
06	0100	\$1,600.00	72	FRACCIONAMIENTO	JARDINES DE VILLAHERMOSA
06	0101	\$850.00	9	COLONIA	JOSE MARIA PINO SUAREZ
06	0102	\$1,225.00	83	COLONIA	JOSE MARIA PINO SUAREZ
06	0103	\$1,225.00	75	COLONIA	JOSE MARIA PINO SUAREZ
06	0104	\$1,225.00	96	COLONIA	JOSE MARIA PINO SUAREZ
06	0105	\$1,225.00	66	COLONIA	JOSE MARIA PINO SUAREZ
06	0106	\$400.00	65	COLONIA	JOSE MARIA PINO SUAREZ

H. Ayuntamiento de Centro

Propuesta de Valores Unitarios de Suelo

<i>Zona:</i>	<i>Manzana</i>	<i>Valor Catastral por M2</i>	<i>Numero De Predios:</i>	<i>Categoría</i>	<i>Nombre</i>
06	0107	\$400.00	51	COLONIA	JOSE MARIA PINO SUAREZ
06	0108	\$550.00	78	COLONIA	JOSE MARIA PINO SUAREZ
06	0109	\$550.00	84	COLONIA	JOSE MARIA PINO SUAREZ
06	0110	\$1,225.00	59	COLONIA	JOSE MARIA PINO SUAREZ
06	0111	\$400.00	68	COLONIA	JOSE MARIA PINO SUAREZ
06	0112	\$400.00	55	COLONIA	JOSE MARIA PINO SUAREZ
06	0113	\$1,225.00	89	COLONIA	JOSE MARIA PINO SUAREZ
06	0114	\$1,225.00	96	COLONIA	JOSE MARIA PINO SUAREZ
06	0115	\$550.00	80	COLONIA	JOSE MARIA PINO SUAREZ
06	0116	\$1,225.00	75	COLONIA	JOSE MARIA PINO SUAREZ
06	0117	\$1,225.00	46	COLONIA	JOSE MARIA PINO SUAREZ
06	0118	\$1,225.00	15	COLONIA	JOSE MARIA PINO SUAREZ
06	0120	\$850.00	2	COLONIA	JOSE MARIA PINO SUAREZ
06	0121	\$850.00	70	COLONIA	JOSE MARIA PINO SUAREZ
06	0122	\$850.00	84	COLONIA	JOSE MARIA PINO SUAREZ
06	0123	\$1,000.00	80	COLONIA	JOSE MARIA PINO SUAREZ
06	0124	\$1,000.00	114	COLONIA	JOSE MARIA PINO SUAREZ
06	0125	\$1,000.00	63	COLONIA	JOSE MARIA PINO SUAREZ
06	0126	\$1,225.00	1	COLONIA	JOSE MARIA PINO SUAREZ
06	0127	\$850.00	6	COLONIA	JOSE MARIA PINO SUAREZ
06	0152	\$1,225.00	1	COLONIA	JOSE MARIA PINO SUAREZ
06	0172	\$1,225.00	1	COLONIA	JOSE MARIA PINO SUAREZ
06	0178	\$1,225.00	1	COLONIA	JOSE MARIA PINO SUAREZ
06	0255	\$1,225.00	1	COLONIA	JOSE MARIA PINO SUAREZ
06	0256	\$1,225.00	2	COLONIA	JOSE MARIA PINO SUAREZ
06	0261	\$1,225.00	1	COLONIA	JOSE MARIA PINO SUAREZ
06	0315	\$1,225.00	1	COLONIA	JOSE MARIA PINO SUAREZ
06	0361	\$1,225.00	1	COLONIA	JOSE MARIA PINO SUAREZ
06	0474	\$1,225.00	4	COLONIA	JOSE MARIA PINO SUAREZ
06	0488	\$1,225.00	1	COLONIA	JOSE MARIA PINO SUAREZ
06	0518	\$1,225.00	1	COLONIA	JOSE MARIA PINO SUAREZ
06	0556	\$1,225.00	1	COLONIA	JOSE MARIA PINO SUAREZ
06	0557	\$1,225.00	1	COLONIA	JOSE MARIA PINO SUAREZ
06	0575	\$1,225.00	1	COLONIA	JOSE MARIA PINO SUAREZ
06	0576	\$1,225.00	1	COLONIA	JOSE MARIA PINO SUAREZ
06	0603	\$1,225.00	1	COLONIA	JOSE MARIA PINO SUAREZ

H. Ayuntamiento de Centro

Propuesta de Valores Unitarios de Suelo

<i>Zona:</i>	<i>Manzana</i>	<i>Valor Catastral por M2</i>	<i>Numero De Predios:</i>	<i>Categoría</i>	<i>Nombre</i>
06	0712	\$600.00	1	VILLA	MACULTEPEC
06	0806	\$1,225.00	4	COLONIA	JOSE MARIA PINO SUAREZ
06	0884	\$1,225.00	2	COLONIA	EL RECREO
06	0890	\$1,225.00	1	COLONIA	JOSE MARIA PINO SUAREZ
06	0904	\$1,225.00	1	COLONIA	JOSE MARIA PINO SUAREZ

Total de Predios:



H. Ayuntamiento de Centro

Propuesta de Valores Unitarios de Suelo

<i>Zona:</i>	<i>Manzana</i>	<i>Valor Catastral por M2</i>	<i>Numero De Predios:</i>	<i>Categoría</i>	<i>Nombre</i>
07	0000	\$860.00	27	COLONIA	CD. INDUSTRIAL I
07	0001	\$850.00	6	PARQUE INDUSTRIAL	CD. INDUSTRIAL
07	0002	\$860.00	38	PARQUE INDUSTRIAL	CD. INDUSTRIAL
07	0003	\$850.00	9	PARQUE INDUSTRIAL	CD. INDUSTRIAL
07	0004	\$1,000.00	35	PARQUE INDUSTRIAL	CD. INDUSTRIAL
07	0005	\$1,000.00	5	PARQUE INDUSTRIAL	CD. INDUSTRIAL
07	0006	\$850.00	31	PARQUE INDUSTRIAL	CD. INDUSTRIAL
07	0007	\$700.00	7	PARQUE INDUSTRIAL	CD. INDUSTRIAL
07	0008	\$850.00	17	PARQUE INDUSTRIAL	CD. INDUSTRIAL
07	0009	\$700.00	17	PARQUE INDUSTRIAL	CD. INDUSTRIAL
07	0010	\$1,000.00	7	PARQUE INDUSTRIAL	CD. INDUSTRIAL
07	0011	\$700.00	38	FRACCIONAMIENTO	VILLA LAS FLORES
07	0012	\$700.00	38	FRACCIONAMIENTO	VILLA LAS FLORES
07	0013	\$700.00	28	FRACCIONAMIENTO	VILLA LAS FLORES
07	0014	\$700.00	30	FRACCIONAMIENTO	VILLA LAS FLORES
07	0015	\$700.00	28	FRACCIONAMIENTO	VILLA LAS FLORES
07	0016	\$700.00	25	FRACCIONAMIENTO	VILLA LAS FLORES
07	0017	\$700.00	28	FRACCIONAMIENTO	VILLA LAS FLORES
07	0018	\$700.00	12	FRACCIONAMIENTO	VILLA LAS FLORES
07	0019	\$700.00	35	FRACCIONAMIENTO	VILLA LAS FLORES
07	0020	\$700.00	23	FRACCIONAMIENTO	VILLA LAS FLORES
07	0021	\$700.00	22	FRACCIONAMIENTO	VILLA LAS FLORES
07	0022	\$700.00	18	FRACCIONAMIENTO	VILLA LAS FLORES
07	0023	\$700.00	26	FRACCIONAMIENTO	VILLA LAS FLORES
07	0024	\$700.00	28	FRACCIONAMIENTO	VILLA LAS FLORES
07	0025	\$700.00	30	FRACCIONAMIENTO	VILLA LAS FLORES
07	0026	\$700.00	28	FRACCIONAMIENTO	VILLA LAS FLORES
07	0027	\$700.00	38	FRACCIONAMIENTO	VILLA LAS FLORES
07	0028	\$700.00	40	FRACCIONAMIENTO	VILLA LAS FLORES
07	0029	\$700.00	15	FRACCIONAMIENTO	JARDINES DEL SOL
07	0030	\$350.00	8	VILLA	OCUILTZAPOTLAN
07	0031	\$700.00	19	FRACCIONAMIENTO	JARDINES DEL SOL
07	0032	\$700.00	20	FRACCIONAMIENTO	JARDINES DEL SOL
07	0033	\$700.00	21	FRACCIONAMIENTO	JARDINES DEL SOL
07	0034	\$700.00	20	FRACCIONAMIENTO	JARDINES DEL SOL
07	0035	\$700.00	13	FRACCIONAMIENTO	JARDINES DEL SOL

H. Ayuntamiento de Centro

Propuesta de Valores Unitarios de Suelo

<i>Zona:</i>	<i>Manzana</i>	<i>Valor Catastral por M2</i>	<i>Numero De Predios:</i>	<i>Categoría</i>	<i>Nombre</i>
07	0036	\$700.00	12	FRACCIONAMIENTO	JARDINES DEL SOL
07	0037	\$700.00	31	FRACCIONAMIENTO	JARDINES DEL SOL
07	0038	\$700.00	19	FRACCIONAMIENTO	JARDINES DEL SOL
07	0039	\$700.00	20	FRACCIONAMIENTO	JARDINES DEL SOL
07	0040	\$700.00	24	FRACCIONAMIENTO	JARDINES DEL SOL
07	0042	\$700.00	79	FRACCIONAMIENTO	INFONAVIT
07	0044	\$700.00	89	FRACCIONAMIENTO	INFONAVIT
07	0045	\$850.00	60	FRACCIONAMIENTO	JARDINES DEL SOL
07	0046	\$350.00	67	FRACCIONAMIENTO	OCUILTZAPOTLAN II
07	0047	\$350.00	54	FRACCIONAMIENTO	OCUILTZAPOTLAN II
07	0048	\$350.00	42	FRACCIONAMIENTO	OCUILTZAPOTLAN II
07	0049	\$350.00	48	FRACCIONAMIENTO	OCUILTZAPOTLAN II
07	0050	\$700.00	78	COLONIA	CD. INDUSTRIAL I
07	0051	\$700.00	49	COLONIA	CD. INDUSTRIAL I
07	0052	\$700.00	42	COLONIA	CD. INDUSTRIAL I
07	0053	\$700.00	63	COLONIA	CD. INDUSTRIAL I
07	0054	\$550.00	67	COLONIA	CD. INDUSTRIAL II
07	0055	\$550.00	44	COLONIA	CD. INDUSTRIAL II
07	0056	\$550.00	57	COLONIA	CD. INDUSTRIAL II
07	0057	\$550.00	51	COLONIA	CD. INDUSTRIAL II
07	0058	\$700.00	49	COLONIA	INDECO
07	0059	\$700.00	55	COLONIA	INDECO
07	0060	\$700.00	49	COLONIA	INDECO
07	0061	\$700.00	52	COLONIA	INDECO
07	0062	\$700.00	54	COLONIA	INDECO
07	0063	\$700.00	51	COLONIA	INDECO
07	0064	\$700.00	49	COLONIA	INDECO
07	0065	\$700.00	46	COLONIA	INDECO
07	0066	\$700.00	56	COLONIA	INDECO
07	0067	\$700.00	52	COLONIA	CD. INDUSTRIAL II
07	0068	\$700.00	52	COLONIA	CD. INDUSTRIAL II
07	0069	\$700.00	52	FRACCIONAMIENTO	LA CEIBA
07	0070	\$700.00	65	FRACCIONAMIENTO	LA CEIBA
07	0071	\$700.00	57	FRACCIONAMIENTO	LA CEIBA
07	0072	\$700.00	55	FRACCIONAMIENTO	LA CEIBA
07	0073	\$700.00	68	FRACCIONAMIENTO	LA CEIBA

H. Ayuntamiento de Centro

Propuesta de Valores Unitarios de Suelo

<i>Zona:</i>	<i>Manzana</i>	<i>Valor Catastral por M2</i>	<i>Numero De Predios:</i>	<i>Categoría</i>	<i>Nombre</i>
07	0074	\$700.00	65	FRACCIONAMIENTO	LA CEIBA
07	0075	\$350.00	4	VILLA	OCUILTZAPOTLAN
07	0076	\$350.00	1	VILLA	OCUILTZAPOTLAN
07	0077	\$700.00	77	FRACCIONAMIENTO	INFONAVIT
07	0078	\$700.00	60	FRACCIONAMIENTO	INFONAVIT
07	0079	\$700.00	95	FRACCIONAMIENTO	INFONAVIT
07	0080	\$700.00	72	FRACCIONAMIENTO	INFONAVIT
07	0081	\$700.00	48	FRACCIONAMIENTO	INFONAVIT
07	0082	\$700.00	67	FRACCIONAMIENTO	INFONAVIT
07	0083	\$700.00	71	FRACCIONAMIENTO	INFONAVIT
07	0084	\$700.00	64	FRACCIONAMIENTO	INFONAVIT
07	0085	\$700.00	93	FRACCIONAMIENTO	INFONAVIT
07	0086	\$700.00	83	FRACCIONAMIENTO	INFONAVIT
07	0087	\$700.00	77	FRACCIONAMIENTO	INFONAVIT
07	0088	\$600.00	88	FRACCIONAMIENTO	INFONAVIT
07	0089	\$700.00	66	FRACCIONAMIENTO	INFONAVIT
07	0090	\$700.00	76	FRACCIONAMIENTO	INFONAVIT
07	0091	\$700.00	59	FRACCIONAMIENTO	INFONAVIT
07	0094	\$350.00	98	VILLA	OCUILTZAPOTLAN
07	0095	\$350.00	72	VILLA	OCUILTZAPOTLAN
07	0096	\$350.00	47	VILLA	OCUILTZAPOTLAN
07	0098	\$350.00	57	VILLA	OCUILTZAPOTLAN
07	0099	\$700.00	67	COLONIA	CD. INDUSTRIAL III
07	0100	\$350.00	56	FRACCIONAMIENTO	OCUILTZAPOTLAN II
07	0101	\$350.00	5	FRACCIONAMIENTO	OCUILTZAPOTLAN II
07	0102	\$350.00	13	FRACCIONAMIENTO	OCUILTZAPOTLAN II
07	0103	\$350.00	19	FRACCIONAMIENTO	OCUILTZAPOTLAN II
07	0104	\$350.00	15	FRACCIONAMIENTO	OCUILTZAPOTLAN II
07	0105	\$350.00	11	FRACCIONAMIENTO	OCUILTZAPOTLAN II
07	0106	\$350.00	28	FRACCIONAMIENTO	OCUILTZAPOTLAN II
07	0107	\$700.00	23	COLONIA	CD. INDUSTRIAL III
07	0108	\$700.00	15	COLONIA	CD. INDUSTRIAL III
07	0109	\$700.00	31	COLONIA	CD. INDUSTRIAL III
07	0110	\$700.00	18	COLONIA	CD. INDUSTRIAL III
07	0111	\$700.00	27	COLONIA	CD. INDUSTRIAL III
07	0112	\$700.00	23	COLONIA	CD. INDUSTRIAL III

H. Ayuntamiento de Centro

Propuesta de Valores Unitarios de Suelo

<i>Zona:</i>	<i>Manzana</i>	<i>Valor Catastral por M2</i>	<i>Numero De Predios:</i>	<i>Categoría</i>	<i>Nombre</i>
07	0113	\$700.00	10	COLONIA	CD. INDUSTRIAL III
07	0114	\$700.00	8	COLONIA	CD. INDUSTRIAL III
07	0115	\$700.00	16	COLONIA	CD. INDUSTRIAL III
07	0116	\$700.00	14	COLONIA	CD. INDUSTRIAL III
07	0117	\$350.00	19	VILLA	OCUILTZAPOTLAN
07	0118	\$860.00	79	COLONIA	CD. INDUSTRIAL III
07	0119	\$860.00	80	COLONIA	CD. INDUSTRIAL III
07	0120	\$860.00	1	COLONIA	CD. INDUSTRIAL III
07	0121	\$550.00	40	FRACCIONAMIENTO	OLMECA
07	0122	\$550.00	26	FRACCIONAMIENTO	OLMECA
07	0123	\$550.00	26	FRACCIONAMIENTO	OLMECA
07	0124	\$700.00	9	COLONIA	CD. INDUSTRIAL II
07	0125	\$700.00	4	COLONIA	CD. INDUSTRIAL II
07	0126	\$550.00	50	COLONIA	CD. INDUSTRIAL II
07	0127	\$550.00	53	COLONIA	CD. INDUSTRIAL II
07	0131	\$350.00	89	VILLA	OCUILTZAPOTLAN
07	0132	\$350.00	58	VILLA	OCUILTZAPOTLAN
07	0133	\$350.00	88	VILLA	OCUILTZAPOTLAN
07	0134	\$350.00	71	VILLA	OCUILTZAPOTLAN
07	0135	\$350.00	65	VILLA	OCUILTZAPOTLAN
07	0136	\$1,150.00	31	COLONIA	CD. INDUSTRIAL II
07	0137	\$350.00	63	FRACCIONAMIENTO	LOMAS DE OCUILTZAPOTLAN
07	0138	\$860.00	11	COLONIA	CD. INDUSTRIAL I
07	0139	\$860.00	2	COLONIA	CD. INDUSTRIAL I
07	0140	\$860.00	1	COLONIA	VICENTE GUERRERO
07	0151	\$850.00	72	CONJUNTO HABITACIONAL	COSMOS
07	0152	\$850.00	64	CONJUNTO HABITACIONAL	COSMOS
07	0155	\$350.00	7	VILLA	OCUILTZAPOTLAN
07	0156	\$350.00	18	FRACCIONAMIENTO	SAN ANGEL
07	0157	\$350.00	12	FRACCIONAMIENTO	SAN ANGEL
07	0158	\$350.00	12	FRACCIONAMIENTO	SAN ANGEL
07	0159	\$350.00	34	FRACCIONAMIENTO	SAN ANGEL
07	0160	\$350.00	20	FRACCIONAMIENTO	SAN ANGEL
07	0161	\$350.00	9	FRACCIONAMIENTO	SAN ANGEL
07	0162	\$350.00	40	FRACCIONAMIENTO	SAN ANGEL

H. Ayuntamiento de Centro

Propuesta de Valores Unitarios de Suelo

<i>Zona:</i>	<i>Manzana</i>	<i>Valor Catastral por M2</i>	<i>Numero De Predios:</i>	<i>Categoría</i>	<i>Nombre</i>
07	0163	\$350.00	19	FRACCIONAMIENTO	SAN ANGEL
07	0164	\$350.00	49	FRACCIONAMIENTO	SAN ANGEL
07	0165	\$350.00	18	FRACCIONAMIENTO	SAN ANGEL
07	0166	\$350.00	41	FRACCIONAMIENTO	SAN ANGEL
07	0167	\$350.00	34	FRACCIONAMIENTO	SAN ANGEL
07	0168	\$350.00	17	FRACCIONAMIENTO	SAN ANGEL
07	0169	\$350.00	21	FRACCIONAMIENTO	SAN ANGEL
07	0170	\$350.00	13	FRACCIONAMIENTO	SAN ANGEL
07	0171	\$350.00	17	FRACCIONAMIENTO	SAN ANGEL
07	0172	\$350.00	36	FRACCIONAMIENTO	SAN ANGEL
07	0173	\$350.00	23	FRACCIONAMIENTO	SAN ANGEL
07	0174	\$350.00	24	FRACCIONAMIENTO	SAN ANGEL
07	0175	\$350.00	48	FRACCIONAMIENTO	SAN ANGEL
07	0176	\$350.00	46	FRACCIONAMIENTO	SAN ANGEL
07	0177	\$350.00	1	FRACCIONAMIENTO	SAN ANGEL
07	0201	\$550.00	26	COLONIA	INDECO
07	0202	\$550.00	49	FRACCIONAMIENTO	VILLAS DEL SOL
07	0250	\$350.00	39	FRACCIONAMIENTO	LOMAS DE OCULTZAPOTLAN
07	0251	\$350.00	37	FRACCIONAMIENTO	LOMAS DE OCULTZAPOTLAN
07	0252	\$350.00	43	FRACCIONAMIENTO	LOMAS DE OCULTZAPOTLAN
07	0253	\$350.00	27	FRACCIONAMIENTO	LOMAS DE OCULTZAPOTLAN
07	0254	\$350.00	27	FRACCIONAMIENTO	LOMAS DE OCULTZAPOTLAN
07	0255	\$350.00	27	FRACCIONAMIENTO	LOMAS DE OCULTZAPOTLAN
07	0256	\$350.00	30	FRACCIONAMIENTO	LOMAS DE OCULTZAPOTLAN
07	0257	\$350.00	38	FRACCIONAMIENTO	LOMAS DE OCULTZAPOTLAN
07	0258	\$350.00	24	FRACCIONAMIENTO	LOMAS DE OCULTZAPOTLAN
07	0259	\$350.00	23	FRACCIONAMIENTO	LOMAS DE OCULTZAPOTLAN
07	0260	\$350.00	23	FRACCIONAMIENTO	LOMAS DE OCULTZAPOTLAN
07	0261	\$350.00	23	FRACCIONAMIENTO	LOMAS DE OCULTZAPOTLAN
07	0262	\$350.00	23	FRACCIONAMIENTO	LOMAS DE OCULTZAPOTLAN
07	0263	\$350.00	24	FRACCIONAMIENTO	LOMAS DE OCULTZAPOTLAN
07	0264	\$350.00	25	FRACCIONAMIENTO	LOMAS DE OCULTZAPOTLAN
07	0265	\$350.00	89	CONJUNTO HABITACIONAL	LAS ROSAS
07	0266	\$350.00	89	CONJUNTO HABITACIONAL	LAS ROSAS
07	0267	\$350.00	93	CONJUNTO HABITACIONAL	LAS ROSAS

H. Ayuntamiento de Centro

Propuesta de Valores Unitarios de Suelo

<i>Zona:</i>	<i>Manzana</i>	<i>Valor Catastral por M2</i>	<i>Numero De Predios:</i>	<i>Categoría</i>	<i>Nombre</i>
07	0268	\$350.00	88	CONJUNTO HABITACIONAL	LAS ROSAS
07	0269	\$350.00	94	CONJUNTO HABITACIONAL	LAS ROSAS
07	0270	\$350.00	46	FRACCIONAMIENTO	LA HACIENDA
07	0271	\$350.00	92	CONJUNTO HABITACIONAL	LAS ROSAS
07	0272	\$350.00	94	CONJUNTO HABITACIONAL	LAS ROSAS
07	0273	\$350.00	45	CONJUNTO HABITACIONAL	LAS ROSAS
07	0274	\$350.00	92	CONJUNTO HABITACIONAL	LAS ROSAS
07	0275	\$350.00	81	CONJUNTO HABITACIONAL	LAS ROSAS
07	0276	\$350.00	93	CONJUNTO HABITACIONAL	LAS ROSAS
07	0277	\$350.00	47	CONJUNTO HABITACIONAL	LAS ROSAS
07	0278	\$350.00	47	CONJUNTO HABITACIONAL	LAS ROSAS
07	0280	\$350.00	31	FRACCIONAMIENTO	LOMAS DE OCULTZAPOTLAN
07	0281	\$350.00	34	FRACCIONAMIENTO	LOMAS DE OCULTZAPOTLAN
07	0282	\$350.00	23	FRACCIONAMIENTO	LOMAS DE OCULTZAPOTLAN
07	0283	\$350.00	40	FRACCIONAMIENTO	LOMAS DE OCULTZAPOTLAN
07	0284	\$350.00	39	FRACCIONAMIENTO	LOMAS DE OCULTZAPOTLAN
07	0285	\$350.00	76	FRACCIONAMIENTO	LOMAS DE OCULTZAPOTLAN
07	0286	\$350.00	65	FRACCIONAMIENTO	LOMAS DE OCULTZAPOTLAN
07	0287	\$350.00	60	FRACCIONAMIENTO	LOMAS DE OCULTZAPOTLAN
07	0288	\$350.00	4	CONJUNTO HABITACIONAL	LAS ROSAS
07	0289	\$350.00	1	CONJUNTO HABITACIONAL	LAS ROSAS
07	0290	\$350.00	1	CONJUNTO HABITACIONAL	LAS ROSAS
07	0291	\$350.00	95	CONJUNTO HABITACIONAL	LAS ROSAS
07	0292	\$350.00	96	CONJUNTO HABITACIONAL	LAS ROSAS
07	0293	\$350.00	63	CONJUNTO HABITACIONAL	LAS ROSAS
07	0295	\$860.00	1	COLONIA	INDECO
07	0296	\$1,150.00	29	COLONIA	INDECO
07	0305	\$350.00	2	VILLA	OCULTZAPOTLAN

H. Ayuntamiento de Centro

Propuesta de Valores Unitarios de Suelo

<i>Zona:</i>	<i>Manzana</i>	<i>Valor Catastral por M2</i>	<i>Numero De Predios:</i>	<i>Categoría</i>	<i>Nombre</i>
07	0308	\$860.00	1	COLONIA	CD. INDUSTRIAL I
07	0322	\$860.00	1	COLONIA	CD. INDUSTRIAL I
07	0327	\$860.00	1	COLONIA	CD. INDUSTRIAL I
07	0350	\$860.00	1	COLONIA	INDECO
07	0362	\$860.00	1	COLONIA	INDECO
07	0376	\$860.00	1	COLONIA	CD. INDUSTRIAL I
07	0400	\$350.00	1	VILLA	OCUILTZAPOTLAN
07	0401	\$550.00	51	COLONIA	LAGUNAS
07	0402	\$550.00	47	COLONIA	LAGUNAS
07	0403	\$550.00	92	COLONIA	LAGUNAS
07	0404	\$550.00	86	COLONIA	LAGUNAS
07	0405	\$550.00	67	COLONIA	LAGUNAS
07	0406	\$550.00	60	COLONIA	LAGUNAS
07	0407	\$550.00	82	COLONIA	LAGUNAS
07	0408	\$550.00	100	COLONIA	LAGUNAS
07	0409	\$550.00	50	COLONIA	LAGUNAS
07	0410	\$550.00	45	COLONIA	LAGUNAS
07	0411	\$700.00	52	COLONIA	LAGUNAS
07	0412	\$550.00	69	COLONIA	LAGUNAS
07	0413	\$550.00	78	COLONIA	LAGUNAS
07	0414	\$550.00	61	COLONIA	LAGUNAS
07	0415	\$550.00	63	COLONIA	LAGUNAS
07	0416	\$550.00	57	COLONIA	LAGUNAS
07	0417	\$550.00	81	COLONIA	LAGUNAS
07	0418	\$550.00	72	COLONIA	LAGUNAS
07	0421	\$550.00	2	COLONIA	LAGUNAS
07	0423	\$550.00	1	COLONIA	LAGUNAS
07	0424	\$550.00	61	COLONIA	LAGUNAS
07	0425	\$550.00	60	COLONIA	LAGUNAS
07	0426	\$550.00	69	COLONIA	LAGUNAS
07	0427	\$550.00	93	COLONIA	LAGUNAS
07	0428	\$550.00	18	COLONIA	LAGUNAS
07	0429	\$550.00	100	COLONIA	LAGUNAS
07	0430	\$550.00	100	COLONIA	LAGUNAS
07	0433	\$550.00	5	COLONIA	LAGUNAS
07	0435	\$550.00	1	COLONIA	LAGUNAS

H. Ayuntamiento de Centro

Propuesta de Valores Unitarios de Suelo

<i>Zona:</i>	<i>Manzana</i>	<i>Valor Catastral por M2</i>	<i>Numero De Predios:</i>	<i>Categoría</i>	<i>Nombre</i>
07	0436	\$550.00	20	COLONIA	LAGUNAS
07	0437	\$550.00	4	COLONIA	LAGUNAS
07	0441	\$550.00	1	COLONIA	LAGUNAS
07	0442	\$550.00	1	COLONIA	LAGUNAS
07	0445	\$550.00	2	COLONIA	LAGUNAS
07	0447	\$550.00	1	COLONIA	LAGUNAS
07	0448	\$550.00	4	COLONIA	LAGUNAS
07	0449	\$550.00	54	COLONIA	LAGUNAS
07	0450	\$700.00	55	COLONIA	LAGUNAS
07	0451	\$550.00	1	COLONIA	LAGUNAS
07	0452	\$550.00	2	COLONIA	LAGUNAS
07	0454	\$550.00	3	COLONIA	LAGUNAS
07	0455	\$550.00	1	COLONIA	LAGUNAS
07	0456	\$550.00	2	COLONIA	LAGUNAS
07	0460	\$550.00	1	COLONIA	LAGUNAS
07	0462	\$700.00	93	COLONIA	LAGUNAS
07	0465	\$350.00	1	COLONIA	LAGUNAS
07	0469	\$350.00	29	FRACCIONAMIENTO	LOS INSURGENTES
07	0470	\$350.00	156	FRACCIONAMIENTO	LOS INSURGENTES
07	0471	\$350.00	5	FRACCIONAMIENTO	LOS INSURGENTES
07	0472	\$350.00	12	FRACCIONAMIENTO	LOS INSURGENTES
07	0473	\$860.00	2	COLONIA	CD. INDUSTRIAL I
07	0500	\$350.00	19	VILLA	OCUILTZAPOTLAN
07	0501	\$600.00	53	VILLA	OCUILTZAPOTLAN
07	0506	\$350.00	1	VILLA	OCUILTZAPOTLAN
07	0510	\$350.00	12	VILLA	OCUILTZAPOTLAN
07	0511	\$350.00	31	VILLA	OCUILTZAPOTLAN
07	0512	\$350.00	12	VILLA	OCUILTZAPOTLAN
07	0513	\$350.00	10	VILLA	OCUILTZAPOTLAN
07	0514	\$350.00	11	VILLA	OCUILTZAPOTLAN
07	0515	\$350.00	11	VILLA	OCUILTZAPOTLAN
07	0516	\$350.00	4	VILLA	OCUILTZAPOTLAN
07	0517	\$350.00	9	VILLA	OCUILTZAPOTLAN
07	0518	\$350.00	7	VILLA	OCUILTZAPOTLAN
07	0519	\$350.00	10	VILLA	OCUILTZAPOTLAN
07	0520	\$350.00	7	VILLA	OCUILTZAPOTLAN

H. Ayuntamiento de Centro

Propuesta de Valores Unitarios de Suelo

<i>Zona:</i>	<i>Manzana</i>	<i>Valor Catastral por M2</i>	<i>Numero De Predios:</i>	<i>Categoría</i>	<i>Nombre</i>
07	0521	\$350.00	2	VILLA	OCUILTZAPOTLAN
07	0522	\$350.00	7	VILLA	OCUILTZAPOTLAN
07	0523	\$350.00	4	VILLA	OCUILTZAPOTLAN
07	0524	\$350.00	2	VILLA	OCUILTZAPOTLAN
07	0525	\$350.00	1	VILLA	OCUILTZAPOTLAN
07	0530	\$350.00	10	VILLA	OCUILTZAPOTLAN
07	0531	\$350.00	13	VILLA	OCUILTZAPOTLAN
07	0532	\$350.00	12	VILLA	OCUILTZAPOTLAN
07	0533	\$350.00	11	VILLA	OCUILTZAPOTLAN
07	0534	\$350.00	18	VILLA	OCUILTZAPOTLAN
07	0535	\$350.00	7	VILLA	OCUILTZAPOTLAN
07	0536	\$350.00	7	VILLA	OCUILTZAPOTLAN
07	0537	\$350.00	13	VILLA	OCUILTZAPOTLAN
07	0538	\$350.00	10	VILLA	OCUILTZAPOTLAN
07	0539	\$350.00	14	VILLA	OCUILTZAPOTLAN
07	0540	\$350.00	20	VILLA	OCUILTZAPOTLAN
07	0546	\$350.00	17	VILLA	OCUILTZAPOTLAN
07	0547	\$350.00	8	VILLA	OCUILTZAPOTLAN
07	0548	\$350.00	12	VILLA	OCUILTZAPOTLAN
07	0549	\$350.00	14	VILLA	OCUILTZAPOTLAN
07	0550	\$350.00	8	VILLA	OCUILTZAPOTLAN
07	0551	\$350.00	6	VILLA	OCUILTZAPOTLAN
07	0553	\$350.00	9	VILLA	OCUILTZAPOTLAN
07	0554	\$350.00	6	VILLA	OCUILTZAPOTLAN
07	0555	\$350.00	12	VILLA	OCUILTZAPOTLAN
07	0556	\$350.00	5	VILLA	OCUILTZAPOTLAN
07	0557	\$350.00	3	VILLA	OCUILTZAPOTLAN
07	0558	\$350.00	7	VILLA	OCUILTZAPOTLAN
07	0559	\$350.00	3	VILLA	OCUILTZAPOTLAN
07	0560	\$350.00	7	VILLA	OCUILTZAPOTLAN
07	0561	\$350.00	10	VILLA	OCUILTZAPOTLAN
07	0562	\$350.00	12	VILLA	OCUILTZAPOTLAN
07	0563	\$350.00	3	VILLA	OCUILTZAPOTLAN
07	0564	\$350.00	13	VILLA	OCUILTZAPOTLAN
07	0565	\$350.00	53	VILLA	OCUILTZAPOTLAN
07	0567	\$350.00	44	VILLA	OCUILTZAPOTLAN

H. Ayuntamiento de Centro

Propuesta de Valores Unitarios de Suelo

<i>Zona:</i>	<i>Manzana</i>	<i>Valor Catastral por M2</i>	<i>Numero De Predios:</i>	<i>Categoría</i>	<i>Nombre</i>
07	0568	\$350.00	10	VILLA	OCUILTZAPOTLAN
07	0569	\$350.00	10	VILLA	OCUILTZAPOTLAN
07	0570	\$350.00	12	VILLA	OCUILTZAPOTLAN
07	0571	\$350.00	9	VILLA	OCUILTZAPOTLAN
07	0572	\$350.00	14	VILLA	OCUILTZAPOTLAN
07	0573	\$350.00	7	VILLA	OCUILTZAPOTLAN
07	0574	\$350.00	9	VILLA	OCUILTZAPOTLAN
07	0575	\$350.00	8	VILLA	OCUILTZAPOTLAN
07	0576	\$350.00	6	VILLA	OCUILTZAPOTLAN
07	0577	\$350.00	1	VILLA	OCUILTZAPOTLAN
07	0578	\$350.00	6	VILLA	OCUILTZAPOTLAN
07	0579	\$350.00	14	VILLA	OCUILTZAPOTLAN
07	0580	\$350.00	12	VILLA	OCUILTZAPOTLAN
07	0581	\$350.00	18	VILLA	OCUILTZAPOTLAN
07	0582	\$350.00	15	VILLA	OCUILTZAPOTLAN
07	0583	\$350.00	7	VILLA	OCUILTZAPOTLAN
07	0584	\$350.00	8	VILLA	OCUILTZAPOTLAN
07	0585	\$350.00	18	VILLA	OCUILTZAPOTLAN
07	0586	\$350.00	10	VILLA	OCUILTZAPOTLAN
07	0587	\$350.00	32	VILLA	OCUILTZAPOTLAN
07	0588	\$350.00	32	VILLA	OCUILTZAPOTLAN
07	0589	\$350.00	18	VILLA	OCUILTZAPOTLAN
07	0590	\$350.00	7	VILLA	OCUILTZAPOTLAN
07	0592	\$350.00	11	VILLA	OCUILTZAPOTLAN
07	0593	\$350.00	6	VILLA	OCUILTZAPOTLAN
07	0594	\$350.00	4	VILLA	OCUILTZAPOTLAN
07	0595	\$350.00	34	VILLA	OCUILTZAPOTLAN
07	0603	\$350.00	1	VILLA	OCUILTZAPOTLAN
07	0651	\$350.00	11	VILLA	MACULTEPEC
07	0652	\$350.00	2	VILLA	MACULTEPEC
07	0653	\$350.00	15	VILLA	MACULTEPEC
07	0654	\$350.00	16	VILLA	MACULTEPEC
07	0655	\$350.00	18	VILLA	MACULTEPEC
07	0656	\$350.00	8	VILLA	MACULTEPEC
07	0657	\$350.00	3	VILLA	MACULTEPEC
07	0658	\$350.00	4	VILLA	MACULTEPEC

H. Ayuntamiento de Centro

Propuesta de Valores Unitarios de Suelo

<i>Zona:</i>	<i>Manzana</i>	<i>Valor Catastral por M2</i>	<i>Numero De Predios:</i>	<i>Categoría</i>	<i>Nombre</i>
07	0659	\$350.00	22	VILLA	MACULTEPEC
07	0660	\$350.00	31	VILLA	MACULTEPEC
07	0661	\$350.00	19	VILLA	MACULTEPEC
07	0662	\$350.00	4	VILLA	MACULTEPEC
07	0663	\$350.00	10	VILLA	MACULTEPEC
07	0665	\$350.00	1	VILLA	MACULTEPEC
07	0666	\$350.00	8	VILLA	MACULTEPEC
07	0667	\$350.00	16	VILLA	MACULTEPEC
07	0668	\$350.00	17	VILLA	MACULTEPEC
07	0669	\$350.00	4	VILLA	MACULTEPEC
07	0670	\$350.00	12	VILLA	MACULTEPEC
07	0671	\$350.00	12	VILLA	MACULTEPEC
07	0672	\$350.00	16	VILLA	MACULTEPEC
07	0673	\$350.00	1	VILLA	MACULTEPEC
07	0674	\$350.00	16	VILLA	MACULTEPEC
07	0675	\$350.00	2	VILLA	MACULTEPEC
07	0676	\$350.00	4	VILLA	MACULTEPEC
07	0678	\$350.00	7	VILLA	MACULTEPEC
07	0679	\$350.00	15	VILLA	MACULTEPEC
07	0680	\$350.00	14	VILLA	MACULTEPEC
07	0681	\$350.00	30	VILLA	MACULTEPEC
07	0682	\$350.00	1	VILLA	MACULTEPEC
07	0683	\$350.00	22	VILLA	MACULTEPEC
07	0684	\$350.00	11	VILLA	MACULTEPEC
07	0685	\$350.00	10	VILLA	MACULTEPEC
07	0686	\$350.00	13	VILLA	MACULTEPEC
07	0687	\$350.00	1	VILLA	MACULTEPEC
07	0688	\$350.00	1	VILLA	MACULTEPEC
07	0690	\$350.00	6	VILLA	MACULTEPEC
07	0691	\$350.00	7	VILLA	MACULTEPEC
07	0692	\$350.00	20	VILLA	MACULTEPEC
07	0693	\$350.00	13	VILLA	MACULTEPEC
07	0694	\$350.00	4	VILLA	MACULTEPEC
07	0696	\$350.00	12	VILLA	MACULTEPEC
07	0697	\$350.00	9	VILLA	MACULTEPEC
07	0698	\$350.00	3	VILLA	MACULTEPEC

H. Ayuntamiento de Centro

Propuesta de Valores Unitarios de Suelo

<i>Zona:</i>	<i>Manzana</i>	<i>Valor Catastral por M2</i>	<i>Numero De Predios:</i>	<i>Categoría</i>	<i>Nombre</i>
07	0699	\$350.00	11	VILLA	MACULTEPEC
07	0701	\$350.00	2	VILLA	MACULTEPEC
07	0702	\$350.00	4	VILLA	MACULTEPEC
07	0703	\$350.00	6	VILLA	MACULTEPEC
07	0704	\$350.00	1	VILLA	MACULTEPEC
07	0705	\$350.00	7	VILLA	MACULTEPEC
07	0706	\$350.00	4	VILLA	MACULTEPEC
07	0707	\$350.00	5	VILLA	MACULTEPEC
07	0708	\$350.00	5	VILLA	MACULTEPEC
07	0709	\$350.00	5	VILLA	MACULTEPEC
07	0710	\$350.00	6	VILLA	MACULTEPEC
07	0711	\$350.00	7	VILLA	MACULTEPEC
07	0712	\$350.00	17	VILLA	OCUILTZAPOTLAN
07	0713	\$350.00	31	VILLA	OCUILTZAPOTLAN
07	0714	\$350.00	7	VILLA	OCUILTZAPOTLAN
07	0715	\$350.00	6	VILLA	OCUILTZAPOTLAN
07	0716	\$350.00	24	VILLA	OCUILTZAPOTLAN
07	0717	\$350.00	27	VILLA	OCUILTZAPOTLAN
07	0718	\$350.00	16	VILLA	OCUILTZAPOTLAN
07	0719	\$350.00	24	VILLA	OCUILTZAPOTLAN
07	0720	\$350.00	23	VILLA	OCUILTZAPOTLAN
07	0721	\$350.00	16	VILLA	OCUILTZAPOTLAN
07	0722	\$350.00	18	VILLA	OCUILTZAPOTLAN
07	0723	\$350.00	22	VILLA	OCUILTZAPOTLAN
07	0724	\$350.00	12	VILLA	OCUILTZAPOTLAN
07	0725	\$350.00	29	VILLA	OCUILTZAPOTLAN
07	0726	\$350.00	16	VILLA	OCUILTZAPOTLAN
07	0727	\$350.00	15	VILLA	OCUILTZAPOTLAN
07	0728	\$350.00	12	VILLA	OCUILTZAPOTLAN
07	0729	\$350.00	21	VILLA	OCUILTZAPOTLAN
07	0730	\$350.00	21	VILLA	OCUILTZAPOTLAN
07	0731	\$350.00	12	VILLA	OCUILTZAPOTLAN
07	0732	\$350.00	9	VILLA	OCUILTZAPOTLAN
07	0733	\$350.00	27	VILLA	OCUILTZAPOTLAN
07	0734	\$350.00	18	VILLA	OCUILTZAPOTLAN
07	0735	\$350.00	10	VILLA	OCUILTZAPOTLAN

H. Ayuntamiento de Centro

Propuesta de Valores Unitarios de Suelo

<i>Zona:</i>	<i>Manzana</i>	<i>Valor Catastral por M2</i>	<i>Numero De Predios:</i>	<i>Categoría</i>	<i>Nombre</i>
07	0736	\$350.00	37	VILLA	OCUILTZAPOTLAN
07	0737	\$350.00	14	VILLA	OCUILTZAPOTLAN
07	0738	\$350.00	19	VILLA	OCUILTZAPOTLAN
07	0739	\$350.00	17	VILLA	OCUILTZAPOTLAN
07	0740	\$350.00	21	VILLA	OCUILTZAPOTLAN
07	0741	\$350.00	15	VILLA	MACULTEPEC
07	0742	\$350.00	17	VILLA	MACULTEPEC
07	0743	\$350.00	30	VILLA	MACULTEPEC
07	0744	\$350.00	20	VILLA	MACULTEPEC
07	0745	\$350.00	20	VILLA	MACULTEPEC
07	0746	\$350.00	20	VILLA	MACULTEPEC
07	0747	\$350.00	18	VILLA	MACULTEPEC
07	0748	\$350.00	20	VILLA	MACULTEPEC
07	0749	\$350.00	22	VILLA	MACULTEPEC
07	0750	\$350.00	37	VILLA	MACULTEPEC
07	0751	\$350.00	22	VILLA	MACULTEPEC
07	0752	\$350.00	33	VILLA	MACULTEPEC
07	0753	\$350.00	49	VILLA	MACULTEPEC
07	0754	\$350.00	22	VILLA	MACULTEPEC
07	0755	\$350.00	39	VILLA	MACULTEPEC
07	0756	\$350.00	29	VILLA	MACULTEPEC
07	0757	\$350.00	30	VILLA	MACULTEPEC
07	0758	\$350.00	29	VILLA	MACULTEPEC
07	0759	\$350.00	12	VILLA	MACULTEPEC
07	0760	\$350.00	60	FRACCIONAMIENTO	CONSTITUCION DE 1917
07	0761	\$350.00	60	FRACCIONAMIENTO	CONSTITUCION DE 1917
07	0762	\$350.00	49	FRACCIONAMIENTO	CONSTITUCION DE 1917
07	0763	\$350.00	26	FRACCIONAMIENTO	CONSTITUCION DE 1917
07	0764	\$350.00	47	FRACCIONAMIENTO	CONSTITUCION DE 1917
07	0765	\$350.00	64	FRACCIONAMIENTO	CONSTITUCION DE 1917
07	0766	\$350.00	60	FRACCIONAMIENTO	CONSTITUCION DE 1917
07	0767	\$350.00	36	FRACCIONAMIENTO	CONSTITUCION DE 1917
07	0768	\$350.00	8	FRACCIONAMIENTO	CONSTITUCION DE 1917
07	0769	\$350.00	100	FRACCIONAMIENTO	LA CEIBA
07	0770	\$350.00	90	FRACCIONAMIENTO	LA CEIBA
07	0771	\$350.00	76	FRACCIONAMIENTO	LA CEIBA

H. Ayuntamiento de Centro

Propuesta de Valores Unitarios de Suelo

<i>Zona:</i>	<i>Manzana</i>	<i>Valor Catastral por M2</i>	<i>Numero De Predios:</i>	<i>Categoría</i>	<i>Nombre</i>
07	0772	\$350.00	78	FRACCIONAMIENTO	SAN ANGEL
07	0773	\$350.00	102	FRACCIONAMIENTO	SAN ANGEL
07	0788	\$350.00	1	VILLA	OCUILTZAPOTLAN
07	0794	\$350.00	2	VILLA	MACULTEPEC
07	0795	\$350.00	1	VILLA	MACULTEPEC
07	0858	\$350.00	1	COLONIA	CD. INDUSTRIAL III
07	0944	\$350.00	2	VILLA	OCUILTZAPOTLAN
<i>Total de Predios:</i>			3		

H. Ayuntamiento de Centro

Propuesta de Valores Unitarios de Suelo

<i>Zona:</i>	<i>Manzana</i>	<i>Valor Catastral por M2</i>	<i>Numero De Predios:</i>	<i>Categoría</i>	<i>Nombre</i>
08	0000	\$250.00	96	RANCHERIA	IXTACOMITAN
08	0001	\$350.00	130	FRACCIONAMIENTO	LAS AMERICA
08	0002	\$350.00	117	FRACCIONAMIENTO	LAS AMERICA
08	0003	\$350.00	122	FRACCIONAMIENTO	LAS AMERICA
08	0004	\$350.00	1	FRACCIONAMIENTO	LAS MARGARITAS
08	0005	\$350.00	1	FRACCIONAMIENTO	LAS MARGARITAS
08	0007	\$350.00	9	FRACCIONAMIENTO	SAN MARTIN (RA. SABINA)
08	0008	\$350.00	9	FRACCIONAMIENTO	LA PROVIDENCIA
08	0009	\$350.00	4	FRACCIONAMIENTO	LA PROVIDENCIA
08	0010	\$1,140.00	65	FRACCIONAMIENTO	FIESTA CAMPESTRE, CARR. VHSA - TEAPA
08	0011	\$350.00	4	FRACCIONAMIENTO	LA PROVIDENCIA
08	0021	\$350.00	1	RANCHERIA	ANACLETO CANABAL
08	0025	\$350.00	2	POBLADO	PLAYAS DEL ROSARIO
08	0030	\$350.00	2	RANCHERIA	SABINA
08	0035	\$350.00	1	FRACCIONAMIENTO	REAL DEL ANGEL
08	0037	\$350.00	1	FRACCIONAMIENTO	ESTRELLA DE BUENAVISTA
08	0038	\$1,450.00	72	RANCHERIA	SABINA
08	0051	\$350.00	1	COLONIA	CD. INDUSTRIAL I
08	0053	\$350.00	1	COLONIA	CD. INDUSTRIAL I
08	0056	\$350.00	1	POBLADO	PLAYAS DEL ROSARIO
08	0058	\$350.00	1	FRACCIONAMIENTO	ISLAS DEL MUNDO
08	0062	\$350.00	1	COLONIA	JOSE MARIA PINO SUAREZ
08	0068	\$350.00	1	FRACCIONAMIENTO	RINCONADA GAVIOTAS
08	0070	\$1,300.00	1	COLONIA	1 DE MAYO
08	0072	\$350.00	105	FRACCIONAMIENTO	JARDINES DE PARRILLA VI
08	0073	\$350.00	106	FRACCIONAMIENTO	JARDINES DE PARRILLA VI
08	0085	\$700.00	79	FRACCIONAMIENTO	ISLAS DEL MUNDO
08	0086	\$700.00	64	FRACCIONAMIENTO	ISLAS DEL MUNDO
08	0087	\$700.00	82	FRACCIONAMIENTO	ISLAS DEL MUNDO
08	0088	\$350.00	21	FRACCIONAMIENTO	ISLAS DEL MUNDO
08	0090	\$350.00	36	FRACCIONAMIENTO	ESMERALDA
08	0091	\$350.00	35	FRACCIONAMIENTO	LA PROVIDENCIA
08	0092	\$350.00	36	FRACCIONAMIENTO	CURAHUESO
08	0093	\$350.00	21	FRACCIONAMIENTO	REVOLUCION MEXICANA,CARR. VHSA - TEAPA,
08	0094	\$350.00	38	COLONIA POPULAR	PEDRO C. COLORADO

H. Ayuntamiento de Centro

Propuesta de Valores Unitarios de Suelo

<i>Zona:</i>	<i>Manzana</i>	<i>Valor Catastral por M2</i>	<i>Numero De Predios:</i>	<i>Categoría</i>	<i>Nombre</i>
08	0095	\$350.00	43	COLONIA POPULAR	PEDRO C. COLORADO
08	0096	\$350.00	42	COLONIA POPULAR	PEDRO C. COLORADO
08	0097	\$350.00	47	COLONIA POPULAR	PEDRO C. COLORADO
08	0098	\$350.00	38	COLONIA POPULAR	PEDRO C. COLORADO
08	0099	\$350.00	47	COLONIA POPULAR	PEDRO C. COLORADO
08	0100	\$350.00	3	RANCHERIA	SABINA
08	0101	\$350.00	19	FRACCIONAMIENTO	POLICIA Y TRANSITO, PARRILLA,
08	0102	\$350.00	32	FRACCIONAMIENTO	POLICIA Y TRANSITO, PARRILLA,
08	0103	\$350.00	27	FRACCIONAMIENTO	POLICIA Y TRANSITO, PARRILLA,
08	0104	\$350.00	32	FRACCIONAMIENTO	POLICIA Y TRANSITO, PARRILLA,
08	0105	\$350.00	43	FRACCIONAMIENTO	POLICIA Y TRANSITO, PARRILLA,
08	0106	\$350.00	53	FRACCIONAMIENTO	POLICIA Y TRANSITO, PARRILLA,
08	0107	\$350.00	82	FRACCIONAMIENTO	DANIEL ESPINOSA GALINDO, CARR. VHSA - TEAPA
08	0108	\$350.00	71	FRACCIONAMIENTO	DANIEL ESPINOSA GALINDO, CARR. VHSA - TEAPA
08	0109	\$350.00	70	FRACCIONAMIENTO	DANIEL ESPINOSA GALINDO, CARR. VHSA - TEAPA
08	0110	\$350.00	57	FRACCIONAMIENTO	DANIEL ESPINOSA GALINDO, CARR. VHSA - TEAPA
08	0111	\$550.00	75	COLONIA	CARLOS A. MADRAZO, CARR. VHSA - MIGUEL HIDALGO
08	0112	\$550.00	26	COLONIA	CARLOS A. MADRAZO, CARR. VHSA - MIGUEL HIDALGO
08	0113	\$850.00	72	FRACCIONAMIENTO	LOMAS DEL DORADO
08	0114	\$350.00	29	FRACCIONAMIENTO	PARRILLA II, CARR. VHSA - TEAPA
08	0115	\$350.00	30	FRACCIONAMIENTO	PARRILLA II, CARR. VHSA - TEAPA
08	0116	\$350.00	32	FRACCIONAMIENTO	PARRILLA II, CARR. VHSA - TEAPA
08	0117	\$350.00	32	FRACCIONAMIENTO	PARRILLA II, CARR. VHSA - TEAPA
08	0118	\$350.00	28	FRACCIONAMIENTO	PARRILLA II, CARR. VHSA - TEAPA
08	0119	\$350.00	23	FRACCIONAMIENTO	PARRILLA II, CARR. VHSA - TEAPA
08	0120	\$350.00	20	FRACCIONAMIENTO	PARRILLA II, CARR. VHSA - TEAPA
08	0121	\$350.00	23	FRACCIONAMIENTO	PARRILLA II, CARR. VHSA - TEAPA
08	0122	\$350.00	36	FRACCIONAMIENTO	PARRILLA II, CARR. VHSA - TEAPA
08	0123	\$350.00	18	FRACCIONAMIENTO	PARRILLA II, CARR. VHSA - TEAPA
08	0124	\$350.00	26	FRACCIONAMIENTO	PARRILLA II, CARR. VHSA - TEAPA
08	0125	\$550.00	43	COLONIA	CARLOS A. MADRAZO, CARR. VHSA - MIGUEL HIDALGO
08	0126	\$550.00	68	COLONIA	CARLOS A. MADRAZO, CARR. VHSA - MIGUEL HIDALGO

H. Ayuntamiento de Centro

Propuesta de Valores Unitarios de Suelo

<i>Zona:</i>	<i>Manzana</i>	<i>Valor Catastral por M2</i>	<i>Numero De Predios:</i>	<i>Categoría</i>	<i>Nombre</i>
08	0127	\$550.00	74	COLONIA	CARLOS A. MADRAZO, CARR. VHSA - MIGUEL HIDALGO
08	0128	\$400.00	42	CARRETERA	CARR. VHSA - SABINA
08	0129	\$400.00	44	CARRETERA	CARR. VHSA - SABINA
08	0130	\$350.00	55	CONJUNTO HABITACIONAL	FOVISSTE PARRILLA, CARR. VHSA - TEAPA,
08	0131	\$350.00	52	CONJUNTO HABITACIONAL	FOVISSTE PARRILLA, CARR. VHSA - TEAPA,
08	0132	\$350.00	73	CONJUNTO HABITACIONAL	FOVISSTE PARRILLA, CARR. VHSA - TEAPA,
08	0133	\$350.00	77	CONJUNTO HABITACIONAL	FOVISSTE PARRILLA, CARR. VHSA - TEAPA,
08	0134	\$550.00	37	COLONIA	CARLOS A. MADRAZO, CARR. VHSA - MIGUEL HIDALGO
08	0135	\$550.00	76	FRACCIONAMIENTO	ISLAS DEL MUNDO
08	0136	\$550.00	63	FRACCIONAMIENTO	LA ISLA
08	0137	\$550.00	78	FRACCIONAMIENTO	LA ISLA
08	0138	\$550.00	87	FRACCIONAMIENTO	LA ISLA
08	0139	\$550.00	50	FRACCIONAMIENTO	LA ISLA
08	0140	\$550.00	27	FRACCIONAMIENTO	LA ISLA
08	0141	\$550.00	47	FRACCIONAMIENTO	LA ISLA
08	0142	\$400.00	81	FRACCIONAMIENTO	RIO VIEJO, CARR. VHSA - RIO VIEJO
08	0143	\$400.00	82	FRACCIONAMIENTO	RIO VIEJO, CARR. VHSA - RIO VIEJO
08	0144	\$350.00	27	FRACCIONAMIENTO	OLIMPIA , CARR. VHSA - MIGUEL HIDALGO
08	0145	\$350.00	30	FRACCIONAMIENTO	OLIMPIA , CARR. VHSA - MIGUEL HIDALGO
08	0146	\$350.00	21	FRACCIONAMIENTO	OLIMPIA , CARR. VHSA - MIGUEL HIDALGO
08	0147	\$350.00	26	FRACCIONAMIENTO	OLIMPIA , CARR. VHSA - MIGUEL HIDALGO
08	0148	\$350.00	19	FRACCIONAMIENTO	OLIMPIA , CARR. VHSA - MIGUEL HIDALGO
08	0149	\$350.00	16	FRACCIONAMIENTO	MIGUEL HIDALGO
08	0150	\$400.00	77	CARRETERA	CARR. VHSA - MIGUEL HIDALGO
08	0151	\$350.00	66	FRACCIONAMIENTO	SPIUJAT, CARR. VHSA - TEAPA
08	0152	\$350.00	58	FRACCIONAMIENTO	SPIUJAT, CARR. VHSA - TEAPA
08	0153	\$350.00	72	FRACCIONAMIENTO	SPIUJAT, CARR. VHSA - TEAPA
08	0154	\$350.00	84	FRACCIONAMIENTO	SPIUJAT, CARR. VHSA - TEAPA
08	0155	\$350.00	80	FRACCIONAMIENTO	SPIUJAT, CARR. VHSA - TEAPA
08	0156	\$350.00	91	FRACCIONAMIENTO	SPIUJAT, CARR. VHSA - TEAPA
08	0157	\$700.00	48	CARRETERA	CARR. VHSA - SABINA

H. Ayuntamiento de Centro

Propuesta de Valores Unitarios de Suelo

<i>Zona:</i>	<i>Manzana</i>	<i>Valor Catastral por M2</i>	<i>Numero De Predios:</i>	<i>Categoría</i>	<i>Nombre</i>
08	0158	\$550.00	58	CARRETERA	CARR. VHSA - SABINA
08	0159	\$550.00	41	CARRETERA	CARR. VHSA - SABINA
08	0161	\$350.00	78	CONJUNTO HABITACIONAL	PARRILLA II
08	0162	\$350.00	81	CONJUNTO HABITACIONAL	PARRILLA II
08	0163	\$350.00	41	CONJUNTO HABITACIONAL	PARRILLA II
08	0164	\$350.00	37	CONJUNTO HABITACIONAL	PARRILLA II
08	0165	\$350.00	71	CONJUNTO HABITACIONAL	PARRILLA II
08	0166	\$350.00	90	CONJUNTO HABITACIONAL	PARRILLA II
08	0167	\$350.00	48	CONJUNTO HABITACIONAL	PARRILLA II
08	0168	\$350.00	35	CONJUNTO HABITACIONAL	PARRILLA II
08	0170	\$1,450.00	73	FRACCIONAMIENTO	LOMAS DEL DORADO
08	0171	\$1,450.00	59	FRACCIONAMIENTO	LOMAS DEL DORADO
08	0172	\$1,450.00	43	FRACCIONAMIENTO	LOMAS DEL DORADO
08	0173	\$1,450.00	50	FRACCIONAMIENTO	LOMAS DEL DORADO
08	0174	\$350.00	54	FRACCIONAMIENTO	LA LIMA, CARR. VHSA - TEAPA
08	0175	\$350.00	67	FRACCIONAMIENTO	LA LIMA, CARR. VHSA - TEAPA
08	0176	\$350.00	53	FRACCIONAMIENTO	LA LIMA, CARR. VHSA - TEAPA
08	0177	\$350.00	30	FRACCIONAMIENTO	LA LIMA, CARR. VHSA - TEAPA
08	0178	\$350.00	30	FRACCIONAMIENTO	OLIMPIA , CARR. VHSA - MIGUEL HIDALGO
08	0179	\$350.00	19	FRACCIONAMIENTO	OLIMPIA , CARR. VHSA - MIGUEL HIDALGO
08	0180	\$350.00	11	FRACCIONAMIENTO	OLIMPIA , CARR. VHSA - MIGUEL HIDALGO
08	0181	\$350.00	42	FRACCIONAMIENTO	LAS MERCEDES, CARR. VHSA - TEAPA
08	0182	\$350.00	68	FRACCIONAMIENTO	LAS MERCEDES, CARR. VHSA - TEAPA
08	0183	\$350.00	63	FRACCIONAMIENTO	LAS MERCEDES, CARR. VHSA - TEAPA
08	0184	\$350.00	20	FRACCIONAMIENTO	LAS MERCEDES, CARR. VHSA - TEAPA
08	0185	\$350.00	59	FRACCIONAMIENTO	LAS MERCEDES, CARR. VHSA - TEAPA
08	0186	\$350.00	68	FRACCIONAMIENTO	LAS MERCEDES, CARR. VHSA - TEAPA
08	0187	\$350.00	84	FRACCIONAMIENTO	LAS MERCEDES, CARR. VHSA - TEAPA
08	0188	\$350.00	86	FRACCIONAMIENTO	LAS MERCEDES, CARR. VHSA - TEAPA
08	0189	\$350.00	67	FRACCIONAMIENTO	LAS MERCEDES, CARR. VHSA - TEAPA
08	0190	\$350.00	30	FRACCIONAMIENTO	LAS MERCEDES, CARR. VHSA - TEAPA

H. Ayuntamiento de Centro

Propuesta de Valores Unitarios de Suelo

<i>Zona:</i>	<i>Manzana</i>	<i>Valor Catastral por M2</i>	<i>Numero De Predios:</i>	<i>Categoría</i>	<i>Nombre</i>
08	0192	\$350.00	3	FRACCIONAMIENTO	LAS MERCEDES, CARR. VHSA - TEAPA
08	0193	\$350.00	17	FRACCIONAMIENTO	LAS MERCEDES, CARR. VHSA - TEAPA
08	0194	\$350.00	87	FRACCIONAMIENTO	LAS MERCEDES, CARR. VHSA - TEAPA
08	0195	\$350.00	43	FRACCIONAMIENTO	LAS MERCEDES, CARR. VHSA - TEAPA
08	0196	\$350.00	25	FRACCIONAMIENTO	LAS MERCEDES, CARR. VHSA - TEAPA
08	0199	\$350.00	1	FRACCIONAMIENTO	LAS MERCEDES, CARR. VHSA - TEAPA
08	0201	\$350.00	2	FRACCIONAMIENTO	LAS MERCEDES, CARR. VHSA - TEAPA
08	0202	\$550.00	69	FRACCIONAMIENTO	PALMA REAL, CARR. VHSA - TEAPA,
08	0203	\$550.00	88	FRACCIONAMIENTO	PALMA REAL, CARR. VHSA - TEAPA,
08	0204	\$550.00	78	FRACCIONAMIENTO	PALMA REAL, CARR. VHSA - TEAPA,
08	0205	\$550.00	56	FRACCIONAMIENTO	LAS MERCEDES, CARR. VHSA - TEAPA
08	0206	\$550.00	33	FRACCIONAMIENTO	LAS MERCEDES, CARR. VHSA - TEAPA
08	0207	\$550.00	1	FRACCIONAMIENTO	PALMA REAL, CARR. VHSA - TEAPA,
08	0208	\$550.00	1	FRACCIONAMIENTO	PALMA REAL, CARR. VHSA - TEAPA,
08	0209	\$400.00	61	COLONIA	CARLOS A. MADRAZO, CARR. VHSA - MIGUEL HIDALGO
08	0210	\$400.00	55	COLONIA	CARLOS A. MADRAZO, CARR. VHSA - MIGUEL HIDALGO
08	0211	\$400.00	57	COLONIA	CARLOS A. MADRAZO, CARR. VHSA - MIGUEL HIDALGO
08	0212	\$400.00	52	COLONIA	CARLOS A. MADRAZO, CARR. VHSA - MIGUEL HIDALGO
08	0213	\$400.00	39	COLONIA	CARLOS A. MADRAZO, CARR. VHSA - MIGUEL HIDALGO
08	0214	\$400.00	48	COLONIA	CARLOS A. MADRAZO, CARR. VHSA - MIGUEL HIDALGO
08	0215	\$400.00	57	COLONIA	CARLOS A. MADRAZO, CARR. VHSA - MIGUEL HIDALGO
08	0216	\$400.00	56	COLONIA	CARLOS A. MADRAZO, CARR. VHSA - MIGUEL HIDALGO
08	0219	\$350.00	47	FRACCIONAMIENTO	SANTA FE, CARR. VHSA - TEAPA
08	0220	\$350.00	87	FRACCIONAMIENTO	SANTA FE, CARR. VHSA - TEAPA
08	0221	\$350.00	60	FRACCIONAMIENTO	SANTA FE, CARR. VHSA - TEAPA
08	0222	\$350.00	64	FRACCIONAMIENTO	SANTA FE, CARR. VHSA - TEAPA
08	0223	\$350.00	19	FRACCIONAMIENTO	SANTA FE, CARR. VHSA - TEAPA
08	0224	\$350.00	5	RANCHERIA	MIGUEL HIDALGO 2DA. ETAPA
08	0225	\$350.00	3	RANCHERIA	MIGUEL HIDALGO 2DA. ETAPA
08	0226	\$350.00	7	RANCHERIA	MIGUEL HIDALGO 2DA. ETAPA
08	0227	\$350.00	1	COLONIA POPULAR	PEDRO C. COLORADO
08	0228	\$350.00	2	FRACCIONAMIENTO	SANTA FE, CARR. VHSA - TEAPA

H. Ayuntamiento de Centro

Propuesta de Valores Unitarios de Suelo

<i>Zona:</i>	<i>Manzana</i>	<i>Valor Catastral por M2</i>	<i>Numero De Predios:</i>	<i>Categoría</i>	<i>Nombre</i>
08	0229	\$350.00	2	FRACCIONAMIENTO	CURAHUESO
08	0230	\$350.00	1	RANCHERIA	PLUTARCO ELIAS CALLES
08	0231	\$350.00	4	VILLA	PARRILLA
08	0232	\$550.00	90	CARRETERA	CARR. VHSA - IXTACOMITAN
08	0233	\$550.00	80	CARRETERA	CARR. VHSA - IXTACOMITAN
08	0234	\$400.00	1	CARRETERA	CARR. VHSA - MIGUEL HIDALGO
08	0235	\$400.00	10	CARRETERA	CARR. VHSA - MIGUEL HIDALGO
08	0236	\$400.00	45	CARRETERA	CARR. VHSA - MIGUEL HIDALGO
08	0237	\$400.00	46	CARRETERA	CARR. VHSA - MIGUEL HIDALGO
08	0238	\$400.00	46	CARRETERA	CARR. VHSA - MIGUEL HIDALGO
08	0239	\$350.00	30	CARRETERA	CARR. VHSA - MIGUEL HIDALGO
08	0240	\$400.00	39	CARRETERA	CARR. VHSA - MIGUEL HIDALGO
08	0241	\$350.00	1	CARRETERA	CARR. VHSA - MIGUEL HIDALGO
08	0242	\$400.00	1	CARRETERA	CARR. VHSA - MIGUEL HIDALGO
08	0243	\$350.00	48	FRACCIONAMIENTO	PLAYAS DEL ROSARIO, CARR. VHSA - TEAPA
08	0244	\$350.00	49	FRACCIONAMIENTO	PLAYAS DEL ROSARIO, CARR. VHSA - TEAPA
08	0245	\$350.00	59	FRACCIONAMIENTO	PLAYAS DEL ROSARIO, CARR. VHSA - TEAPA
08	0246	\$350.00	43	FRACCIONAMIENTO	PLAYAS DEL ROSARIO, CARR. VHSA - TEAPA
08	0247	\$350.00	66	FRACCIONAMIENTO	PLAYAS DEL ROSARIO, CARR. VHSA - TEAPA
08	0248	\$350.00	32	FRACCIONAMIENTO	PLAYAS DEL ROSARIO, CARR. VHSA - TEAPA
08	0249	\$350.00	19	FRACCIONAMIENTO	PLAYAS DEL ROSARIO, CARR. VHSA - TEAPA
08	0250	\$350.00	46	FRACCIONAMIENTO	PLAYAS DEL ROSARIO, CARR. VHSA - TEAPA
08	0251	\$350.00	42	FRACCIONAMIENTO	PLAYAS DEL ROSARIO, CARR. VHSA - TEAPA
08	0252	\$350.00	37	FRACCIONAMIENTO	PLAYAS DEL ROSARIO, CARR. VHSA - TEAPA
08	0253	\$350.00	37	FRACCIONAMIENTO	PLAYAS DEL ROSARIO, CARR. VHSA - TEAPA
08	0254	\$350.00	29	FRACCIONAMIENTO	PLAYAS DEL ROSARIO, CARR. VHSA - TEAPA
08	0255	\$350.00	32	FRACCIONAMIENTO	PLAYAS DEL ROSARIO, CARR. VHSA - TEAPA
08	0256	\$350.00	25	FRACCIONAMIENTO	PLAYAS DEL ROSARIO, CARR. VHSA - TEAPA
08	0258	\$350.00	7	FRACCIONAMIENTO	PLAYAS DEL ROSARIO, CARR. VHSA - TEAPA

H. Ayuntamiento de Centro

Propuesta de Valores Unitarios de Suelo

<i>Zona:</i>	<i>Manzana</i>	<i>Valor Catastral por M2</i>	<i>Numero De Predios:</i>	<i>Categoría</i>	<i>Nombre</i>
08	0259	\$350.00	39	FRACCIONAMIENTO	LOMAS DE ESQUIPULA, CARR. VHSA - TEAPA
08	0260	\$350.00	29	FRACCIONAMIENTO	LOMAS DE ESQUIPULA, CARR. VHSA - TEAPA
08	0261	\$350.00	65	FRACCIONAMIENTO	LOMAS DE ESQUIPULA, CARR. VHSA - TEAPA
08	0262	\$350.00	24	FRACCIONAMIENTO	LOMAS DE ESQUIPULA, CARR. VHSA - TEAPA
08	0263	\$350.00	2	FRACCIONAMIENTO	LOMAS DE ESQUIPULA, CARR. VHSA - TEAPA
08	0264	\$350.00	86	FRACCIONAMIENTO	LOS ALMENDROS, CARR. VHSA - TEAPA (LA LIMA)
08	0265	\$350.00	87	FRACCIONAMIENTO	LOS ALMENDROS, CARR. VHSA - TEAPA (LA LIMA)
08	0266	\$350.00	84	FRACCIONAMIENTO	LOS ALMENDROS, CARR. VHSA - TEAPA (LA LIMA)
08	0267	\$350.00	77	FRACCIONAMIENTO	LOS ALMENDROS, CARR. VHSA - TEAPA (LA LIMA)
08	0268	\$350.00	49	FRACCIONAMIENTO	LOS ALMENDROS, CARR. VHSA - TEAPA (LA LIMA)
08	0269	\$350.00	99	FRACCIONAMIENTO	LOS ALMENDROS, CARR. VHSA - TEAPA (LA LIMA)
08	0270	\$350.00	2	FRACCIONAMIENTO	LOS ALMENDROS, CARR. VHSA - TEAPA (LA LIMA)
08	0271	\$350.00	1	FRACCIONAMIENTO	LOS ALMENDROS, CARR. VHSA - TEAPA (LA LIMA)
08	0274	\$350.00	1	FRACCIONAMIENTO	LOS ALMENDROS, CARR. VHSA - TEAPA (LA LIMA)
08	0275	\$350.00	2	FRACCIONAMIENTO	LOS ALMENDROS, CARR. VHSA - TEAPA (LA LIMA)
08	0276	\$350.00	1	FRACCIONAMIENTO	LOS ALMENDROS, CARR. VHSA - TEAPA (LA LIMA)
08	0277	\$350.00	1	FRACCIONAMIENTO	LOS ALMENDROS, CARR. VHSA - TEAPA (LA LIMA)
08	0279	\$350.00	1	FRACCIONAMIENTO	LOS ALMENDROS, CARR. VHSA - TEAPA (LA LIMA)
08	0280	\$350.00	3	FRACCIONAMIENTO	LOS ALMENDROS, CARR. VHSA - TEAPA (LA LIMA)
08	0281	\$350.00	3	FRACCIONAMIENTO	LOS ALMENDROS, CARR. VHSA - TEAPA (LA LIMA)
08	0282	\$350.00	1	FRACCIONAMIENTO	LOS ALMENDROS, CARR. VHSA - TEAPA (LA LIMA)
08	0283	\$350.00	97	FRACCIONAMIENTO	LOS ALMENDROS, CARR. VHSA - TEAPA (LA LIMA)
08	0285	\$350.00	3	FRACCIONAMIENTO	LOS ALMENDROS, CARR. VHSA - TEAPA (LA LIMA)
08	0287	\$350.00	1	FRACCIONAMIENTO	LOS ALMENDROS, CARR. VHSA - TEAPA (LA LIMA)

H. Ayuntamiento de Centro

Propuesta de Valores Unitarios de Suelo

<i>Zona:</i>	<i>Manzana</i>	<i>Valor Catastral por M2</i>	<i>Numero De Predios:</i>	<i>Categoría</i>	<i>Nombre</i>
08	0288	\$350.00	1	FRACCIONAMIENTO	LOS ALMENDROS, CARR. VHSA - TEAPA (LA LIMA)
08	0289	\$350.00	1	FRACCIONAMIENTO	LOS ALMENDROS, CARR. VHSA - TEAPA (LA LIMA)
08	0290	\$400.00	2	CARRETERA	CARR. VHSA - SABINA
08	0291	\$400.00	62	CARRETERA	CARR. VHSA - SABINA
08	0292	\$400.00	55	CARRETERA	CARR. VHSA - SABINA
08	0293	\$400.00	25	CARRETERA	CARR. VHSA - SABINA
08	0294	\$400.00	6	CARRETERA	CARR. VHSA - SABINA
08	0295	\$350.00	10	RANCHERIA	SABINA
08	0296	\$350.00	16	FRACCIONAMIENTO	DEIT III
08	0297	\$350.00	1	FRACCIONAMIENTO	FIESTA CAMPESTRE, CARR. VHSA - TEAPA
08	0298	\$350.00	19	FRACCIONAMIENTO	FIESTA CAMPESTRE, CARR. VHSA - TEAPA
08	0299	\$350.00	53	VILLA	LUIS GIL PEREZ
08	0300	\$350.00	24	VILLA	LUIS GIL PEREZ
08	0301	\$350.00	21	VILLA	LUIS GIL PEREZ
08	0302	\$350.00	44	VILLA	LUIS GIL PEREZ
08	0303	\$350.00	52	VILLA	LUIS GIL PEREZ
08	0304	\$350.00	54	VILLA	LUIS GIL PEREZ
08	0305	\$350.00	15	VILLA	LUIS GIL PEREZ
08	0306	\$350.00	46	VILLA	LUIS GIL PEREZ
08	0307	\$350.00	16	VILLA	LUIS GIL PEREZ
08	0308	\$350.00	6	VILLA	LUIS GIL PEREZ
08	0309	\$350.00	12	RANCHERIA	IXTACOMITAN
08	0310	\$350.00	2	COLONIA	MIGUEL HIDALGO
08	0311	\$1,600.00	85	FRACCIONAMIENTO	REAL DEL ANGEL
08	0312	\$1,600.00	79	FRACCIONAMIENTO	REAL DEL ANGEL
08	0313	\$1,600.00	93	FRACCIONAMIENTO	REAL DEL ANGEL
08	0314	\$1,600.00	90	FRACCIONAMIENTO	REAL DEL ANGEL
08	0315	\$350.00	6	FRACCIONAMIENTO	SANTA ELENA
08	0316	\$350.00	7	FRACCIONAMIENTO	SANTA ELENA
08	0317	\$350.00	17	FRACCIONAMIENTO	SANTA ELENA
08	0318	\$350.00	14	FRACCIONAMIENTO	SANTA ELENA
08	0319	\$350.00	18	FRACCIONAMIENTO	SANTA ELENA
08	0320	\$350.00	13	FRACCIONAMIENTO	SANTA ELENA
08	0321	\$350.00	7	FRACCIONAMIENTO	SANTA ELENA

H. Ayuntamiento de Centro

Propuesta de Valores Unitarios de Suelo

<i>Zona:</i>	<i>Manzana</i>	<i>Valor Catastral por M2</i>	<i>Numero De Predios:</i>	<i>Categoría</i>	<i>Nombre</i>
08	0322	\$350.00	9	FRACCIONAMIENTO	SANTA ELENA
08	0323	\$350.00	8	FRACCIONAMIENTO	SANTA ELENA
08	0324	\$350.00	17	FRACCIONAMIENTO	SANTA ELENA
08	0325	\$350.00	26	FRACCIONAMIENTO	SANTA ELENA
08	0326	\$350.00	27	FRACCIONAMIENTO	SANTA ELENA
08	0327	\$350.00	52	FRACCIONAMIENTO	SANTA ELENA
08	0328	\$350.00	54	FRACCIONAMIENTO	SANTA ELENA
08	0329	\$350.00	47	FRACCIONAMIENTO	SANTA ELENA
08	0330	\$350.00	47	FRACCIONAMIENTO	SANTA ELENA
08	0331	\$350.00	17	FRACCIONAMIENTO	SANTA ELENA
08	0332	\$350.00	21	FRACCIONAMIENTO	SANTA ELENA
08	0333	\$350.00	47	FRACCIONAMIENTO	SANTA ELENA
08	0334	\$350.00	46	FRACCIONAMIENTO	SANTA ELENA
08	0335	\$350.00	43	FRACCIONAMIENTO	SANTA ELENA
08	0336	\$350.00	44	FRACCIONAMIENTO	SANTA ELENA
08	0337	\$350.00	20	FRACCIONAMIENTO	SANTA ELENA
08	0338	\$350.00	20	FRACCIONAMIENTO	SANTA ELENA
08	0339	\$350.00	43	FRACCIONAMIENTO	SANTA ELENA
08	0340	\$350.00	24	FRACCIONAMIENTO	SANTA ELENA
08	0341	\$350.00	5	FRACCIONAMIENTO	SANTA ELENA
08	0342	\$350.00	10	FRACCIONAMIENTO	SANTA ELENA
08	0343	\$350.00	31	FRACCIONAMIENTO	SANTA ELENA
08	0344	\$350.00	17	FRACCIONAMIENTO	SANTA ELENA
08	0345	\$350.00	16	FRACCIONAMIENTO	SANTA ELENA
08	0346	\$350.00	17	FRACCIONAMIENTO	SANTA ELENA
08	0347	\$350.00	16	FRACCIONAMIENTO	SANTA ELENA
08	0348	\$350.00	3	FRACCIONAMIENTO	SANTA ELENA
08	0349	\$350.00	10	FRACCIONAMIENTO	SANTA ELENA
08	0350	\$1,600.00	73	FRACCIONAMIENTO	REAL DEL ANGEL
08	0351	\$1,600.00	107	FRACCIONAMIENTO	REAL DEL ANGEL
08	0352	\$350.00	56	CARRETERA	CARR. VHSA - SABINA
08	0353	\$350.00	120	FRACCIONAMIENTO	CASA DEL ARBOL, CARR. VHSA - TEAPA
08	0354	\$350.00	47	CARRETERA	CARR. VHSA - SABINA
08	0355	\$350.00	122	FRACCIONAMIENTO	EL SACRIFICIO
08	0356	\$350.00	54	FRACCIONAMIENTO	PRIVADA DIAMANTE
08	0357	\$350.00	19	FRACCIONAMIENTO	MACUILIS

H. Ayuntamiento de Centro

Propuesta de Valores Unitarios de Suelo

<i>Zona:</i>	<i>Manzana</i>	<i>Valor Catastral por M2</i>	<i>Numero De Predios:</i>	<i>Categoría</i>	<i>Nombre</i>
08	0358	\$350.00	8	RANCHERIA	PLUTARCO ELIAS CALLES
08	0359	\$350.00	81	FRACCIONAMIENTO	CASA DEL ARBOL, CARR. VHSA - TEAPA
08	0360	\$350.00	62	FRACCIONAMIENTO	CASA DEL ARBOL, CARR. VHSA - TEAPA
08	0361	\$350.00	17	FRACCIONAMIENTO	LA MANDARINA
08	0362	\$350.00	18	FRACCIONAMIENTO	LA MANDARINA
08	0363	\$350.00	87	FRACCIONAMIENTO	EL EDEN
08	0364	\$350.00	174	FRACCIONAMIENTO	REAL DE SAN JORGE
08	0365	\$350.00	126	FRACCIONAMIENTO	SAN MIGUEL
08	0366	\$350.00	95	FRACCIONAMIENTO	SAN MIGUEL
08	0367	\$350.00	127	FRACCIONAMIENTO	ESTRELLA DE BUENAVISTA
08	0368	\$350.00	137	FRACCIONAMIENTO	ESTRELLA DE BUENAVISTA
08	0369	\$350.00	114	FRACCIONAMIENTO	ESTRELLA DE BUENAVISTA
08	0370	\$350.00	127	FRACCIONAMIENTO	ESTRELLA DE BUENAVISTA
08	0371	\$350.00	110	FRACCIONAMIENTO	ESTRELLA DE BUENAVISTA
08	0372	\$350.00	12	FRACCIONAMIENTO	ESTRELLA DE BUENAVISTA
08	0373	\$350.00	72	FRACCIONAMIENTO	ESTRELLA DE BUENAVISTA
08	0376	\$350.00	1	RANCHERIA	PLUTARCO ELIAS CALLES
08	0377	\$350.00	1	RANCHERIA	PLUTARCO ELIAS CALLES
08	0378	\$350.00	4	RANCHERIA	PLUTARCO ELIAS CALLES
08	0379	\$350.00	1	RANCHERIA	PLUTARCO ELIAS CALLES
08	0382	\$350.00	66	FRACCIONAMIENTO	LA UNION HACE LA FUERZA, CARR. VHSA - TEAPA,
08	0383	\$350.00	2	RANCHERIA	SABINA
08	0389	\$350.00	1	RANCHERIA	PLUTARCO ELIAS CALLES
08	0391	\$350.00	2	RANCHERIA	PLUTARCO ELIAS CALLES
08	0395	\$350.00	1	COLONIA POPULAR	PEDRO C. COLORADO
08	0399	\$350.00	1	COLONIA POPULAR	PEDRO C. COLORADO
08	0400	\$350.00	23	COLONIA	MIGUEL HIDALGO
08	0401	\$350.00	1	RANCHERIA	PLUTARCO ELIAS CALLES
08	0402	\$350.00	1	RANCHERIA	PLUTARCO ELIAS CALLES
08	0407	\$350.00	1	RANCHERIA	SABINA
08	0409	\$350.00	1	RANCHERIA	PLUTARCO ELIAS CALLES
08	0410	\$350.00	1	RANCHERIA	SABINA
08	0411	\$350.00	3	RANCHERIA	PLUTARCO ELIAS CALLES
08	0414	\$350.00	1	RANCHERIA	SABINA
08	0416	\$350.00	2	RANCHERIA	PLUTARCO ELIAS CALLES
08	0417	\$350.00	1	RANCHERIA	PLUTARCO ELIAS CALLES

H. Ayuntamiento de Centro

Propuesta de Valores Unitarios de Suelo

<i>Zona:</i>	<i>Manzana</i>	<i>Valor Catastral por M2</i>	<i>Numero De Predios:</i>	<i>Categoría</i>	<i>Nombre</i>
08	0419	\$350.00	1	RANCHERIA	PLUTARCO ELIAS CALLES
08	0423	\$350.00	1	RANCHERIA	PLUTARCO ELIAS CALLES
08	0424	\$350.00	2	RANCHERIA	PLUTARCO ELIAS CALLES
08	0425	\$350.00	10	RANCHERIA	PLUTARCO ELIAS CALLES
08	0426	\$350.00	1	RANCHERIA	SABINA
08	0427	\$350.00	1	RANCHERIA	SABINA
08	0428	\$350.00	1	RANCHERIA	PLUTARCO ELIAS CALLES
08	0430	\$350.00	1	RANCHERIA	PLUTARCO ELIAS CALLES
08	0431	\$350.00	2	RANCHERIA	PLUTARCO ELIAS CALLES
08	0433	\$350.00	2	RANCHERIA	PLUTARCO ELIAS CALLES
08	0434	\$350.00	4	RANCHERIA	PLUTARCO ELIAS CALLES
08	0435	\$350.00	3	RANCHERIA	PLUTARCO ELIAS CALLES
08	0436	\$1,140.00	3	COLONIA	1 DE MAYO
08	0437	\$350.00	5	COLONIA	1 DE MAYO
08	0438	\$350.00	6	RANCHERIA	PLUTARCO ELIAS CALLES
08	0440	\$350.00	1	RANCHERIA	PLUTARCO ELIAS CALLES
08	0441	\$350.00	5	RANCHERIA	PLUTARCO ELIAS CALLES
08	0442	\$350.00	2	RANCHERIA	PLUTARCO ELIAS CALLES
08	0444	\$350.00	1	RANCHERIA	PLUTARCO ELIAS CALLES
08	0446	\$350.00	1	RANCHERIA	PLUTARCO ELIAS CALLES
08	0449	\$350.00	1	RANCHERIA	PLUTARCO ELIAS CALLES
08	0452	\$350.00	1	RANCHERIA	PLUTARCO ELIAS CALLES
08	0454	\$350.00	4	RANCHERIA	PLUTARCO ELIAS CALLES
08	0465	\$350.00	1	RANCHERIA	PLUTARCO ELIAS CALLES
08	0466	\$350.00	1	RANCHERIA	PLUTARCO ELIAS CALLES
08	0468	\$350.00	1	RANCHERIA	SABINA
08	0469	\$350.00	2	RANCHERIA	PLUTARCO ELIAS CALLES
08	0471	\$350.00	3	RANCHERIA	PLUTARCO ELIAS CALLES
08	0472	\$350.00	1	RANCHERIA	PLUTARCO ELIAS CALLES
08	0474	\$350.00	2	RANCHERIA	PLUTARCO ELIAS CALLES
08	0478	\$350.00	1	COLONIA POPULAR	PEDRO C. COLORADO
08	0481	\$350.00	2	RANCHERIA	PLUTARCO ELIAS CALLES
08	0485	\$350.00	1	RANCHERIA	PLUTARCO ELIAS CALLES
08	0489	\$350.00	1	RANCHERIA	PLUTARCO ELIAS CALLES
08	0490	\$350.00	1	RANCHERIA	PLUTARCO ELIAS CALLES
08	0492	\$350.00	1	RANCHERIA	PLUTARCO ELIAS CALLES

H. Ayuntamiento de Centro

Propuesta de Valores Unitarios de Suelo

<i>Zona:</i>	<i>Manzana</i>	<i>Valor Catastral por M2</i>	<i>Numero De Predios:</i>	<i>Categoría</i>	<i>Nombre</i>
08	0494	\$350.00	1	RANCHERIA	PLUTARCO ELIAS CALLES
08	0495	\$350.00	1	RANCHERIA	PLUTARCO ELIAS CALLES
08	0498	\$350.00	1	RANCHERIA	PLUTARCO ELIAS CALLES
08	0499	\$350.00	1	RANCHERIA	PLUTARCO ELIAS CALLES
08	0500	\$350.00	2	RANCHERIA	PLUTARCO ELIAS CALLES
08	0505	\$350.00	1	RANCHERIA	PLUTARCO ELIAS CALLES
08	0507	\$350.00	2	RANCHERIA	PLUTARCO ELIAS CALLES
08	0510	\$350.00	1	RANCHERIA	PLUTARCO ELIAS CALLES
08	0517	\$350.00	1	RANCHERIA	PLUTARCO ELIAS CALLES
08	0529	\$350.00	1	RANCHERIA	SABINA
08	0540	\$350.00	1	COLONIA	MIGUEL HIDALGO
08	0544	\$350.00	1	RANCHERIA	PLUTARCO ELIAS CALLES
08	0552	\$350.00	1	COLONIA	18 DE MARZO
08	0553	\$350.00	1	FRACCIONAMIENTO	CURAHUESO
08	0556	\$350.00	1	FRACCIONAMIENTO	CURAHUESO
08	0557	\$350.00	1	RANCHERIA	PLUTARCO ELIAS CALLES
08	0570	\$350.00	1	RANCHERIA	PLUTARCO ELIAS CALLES
08	0575	\$350.00	1	COLONIA	SABINA
08	0584	\$350.00	2	COLONIA	PUNTA BRAVA
08	0595	\$350.00	1	RANCHERIA	PLUTARCO ELIAS CALLES
08	0597	\$350.00	1	COLONIA	18 DE MARZO
08	0603	\$350.00	1	RANCHERIA	SABINA
08	0604	\$350.00	1	RANCHERIA	PLUTARCO ELIAS CALLES
08	0607	\$350.00	1	RANCHERIA	SABINA
08	0610	\$350.00	2	FRACCIONAMIENTO	LA PROVIDENCIA
08	0619	\$350.00	1	RANCHERIA	SABINA
08	0634	\$350.00	1	COLONIA	PUNTA BRAVA
08	0638	\$350.00	1	RANCHERIA	PLUTARCO ELIAS CALLES
08	0639	\$350.00	1	FRACCIONAMIENTO	CURAHUESO
08	0640	\$350.00	2	RANCHERIA	SABINA
08	0651	\$350.00	1	RANCHERIA	PLUTARCO ELIAS CALLES
08	0653	\$350.00	1	COLONIA	PUNTA BRAVA
08	0669	\$350.00	2	FRACCIONAMIENTO	CURAHUESO
08	0670	\$1,300.00	1	COLONIA	1 DE MAYO
08	0671	\$350.00	1	RANCHERIA	PLUTARCO ELIAS CALLES
08	0673	\$1,300.00	1	COLONIA	MIGUEL HIDALGO

H. Ayuntamiento de Centro

Propuesta de Valores Unitarios de Suelo

<i>Zona:</i>	<i>Manzana</i>	<i>Valor Catastral por M2</i>	<i>Numero De Predios:</i>	<i>Categoría</i>	<i>Nombre</i>
08	0682	\$1,300.00	1	COLONIA	MIGUEL HIDALGO
08	0699	\$1,300.00	2	COLONIA	ATASTA DE SERRA
08	0700	\$350.00	7	FRACCIONAMIENTO	REVOLUCION MEXICANA,CARR. VHSA - TEAPA,
08	0701	\$350.00	6	FRACCIONAMIENTO	REVOLUCION MEXICANA,CARR. VHSA - TEAPA,
08	0702	\$350.00	8	FRACCIONAMIENTO	REVOLUCION MEXICANA,CARR. VHSA - TEAPA,
08	0703	\$350.00	4	FRACCIONAMIENTO	REVOLUCION MEXICANA,CARR. VHSA - TEAPA,
08	0704	\$350.00	10	FRACCIONAMIENTO	REVOLUCION MEXICANA,CARR. VHSA - TEAPA,
08	0705	\$350.00	11	FRACCIONAMIENTO	REVOLUCION MEXICANA,CARR. VHSA - TEAPA,
08	0706	\$350.00	26	FRACCIONAMIENTO	REVOLUCION MEXICANA,CARR. VHSA - TEAPA,
08	0707	\$350.00	17	FRACCIONAMIENTO	REVOLUCION MEXICANA,CARR. VHSA - TEAPA,
08	0708	\$350.00	10	FRACCIONAMIENTO	REVOLUCION MEXICANA,CARR. VHSA - TEAPA,
08	0709	\$350.00	7	FRACCIONAMIENTO	REVOLUCION MEXICANA,CARR. VHSA - TEAPA,
08	0710	\$350.00	14	FRACCIONAMIENTO	REVOLUCION MEXICANA,CARR. VHSA - TEAPA,
08	0711	\$350.00	28	FRACCIONAMIENTO	REVOLUCION MEXICANA,CARR. VHSA - TEAPA,
08	0712	\$350.00	28	FRACCIONAMIENTO	REVOLUCION MEXICANA,CARR. VHSA - TEAPA,
08	0713	\$350.00	28	FRACCIONAMIENTO	REVOLUCION MEXICANA,CARR. VHSA - TEAPA,
08	0714	\$350.00	26	FRACCIONAMIENTO	REVOLUCION MEXICANA,CARR. VHSA - TEAPA,
08	0715	\$350.00	26	FRACCIONAMIENTO	REVOLUCION MEXICANA,CARR. VHSA - TEAPA,
08	0716	\$350.00	25	FRACCIONAMIENTO	REVOLUCION MEXICANA,CARR. VHSA - TEAPA,
08	0717	\$350.00	27	FRACCIONAMIENTO	REVOLUCION MEXICANA,CARR. VHSA - TEAPA,
08	0718	\$350.00	27	FRACCIONAMIENTO	REVOLUCION MEXICANA,CARR. VHSA - TEAPA,
08	0719	\$350.00	27	FRACCIONAMIENTO	REVOLUCION MEXICANA,CARR. VHSA - TEAPA,
08	0720	\$350.00	27	FRACCIONAMIENTO	REVOLUCION MEXICANA,CARR. VHSA - TEAPA,
08	0721	\$350.00	28	FRACCIONAMIENTO	REVOLUCION MEXICANA,CARR. VHSA - TEAPA,
08	0722	\$350.00	18	FRACCIONAMIENTO	REVOLUCION MEXICANA,CARR. VHSA - TEAPA,

H. Ayuntamiento de Centro

Propuesta de Valores Unitarios de Suelo

<i>Zona:</i>	<i>Manzana</i>	<i>Valor Catastral por M2</i>	<i>Numero De Predios:</i>	<i>Categoría</i>	<i>Nombre</i>
08	0723	\$350.00	18	FRACCIONAMIENTO	REVOLUCION MEXICANA,CARR. VHSA - TEAPA,
08	0724	\$350.00	16	FRACCIONAMIENTO	REVOLUCION MEXICANA,CARR. VHSA - TEAPA,
08	0725	\$350.00	18	FRACCIONAMIENTO	REVOLUCION MEXICANA,CARR. VHSA - TEAPA,
08	0726	\$350.00	9	FRACCIONAMIENTO	REVOLUCION MEXICANA,CARR. VHSA - TEAPA,
08	0727	\$350.00	12	FRACCIONAMIENTO	REVOLUCION MEXICANA,CARR. VHSA - TEAPA,
08	0728	\$350.00	6	FRACCIONAMIENTO	REVOLUCION MEXICANA,CARR. VHSA - TEAPA,
08	0729	\$350.00	20	FRACCIONAMIENTO	REVOLUCION MEXICANA,CARR. VHSA - TEAPA,
08	0730	\$350.00	28	FRACCIONAMIENTO	REVOLUCION MEXICANA,CARR. VHSA - TEAPA,
08	0731	\$350.00	14	FRACCIONAMIENTO	REVOLUCION MEXICANA,CARR. VHSA - TEAPA,
08	0732	\$350.00	56	FRACCIONAMIENTO	REVOLUCION MEXICANA,CARR. VHSA - TEAPA,
08	0733	\$350.00	20	FRACCIONAMIENTO	REVOLUCION MEXICANA,CARR. VHSA - TEAPA,
08	0734	\$350.00	33	FRACCIONAMIENTO	REVOLUCION MEXICANA,CARR. VHSA - TEAPA,
08	0735	\$350.00	46	FRACCIONAMIENTO	REVOLUCION MEXICANA,CARR. VHSA - TEAPA,
08	0736	\$350.00	24	FRACCIONAMIENTO	REVOLUCION MEXICANA,CARR. VHSA - TEAPA,
08	0737	\$350.00	26	FRACCIONAMIENTO	REVOLUCION MEXICANA,CARR. VHSA - TEAPA,
08	0738	\$350.00	25	FRACCIONAMIENTO	REVOLUCION MEXICANA,CARR. VHSA - TEAPA,
08	0739	\$350.00	17	FRACCIONAMIENTO	REVOLUCION MEXICANA,CARR. VHSA - TEAPA,
08	0740	\$350.00	8	FRACCIONAMIENTO	REVOLUCION MEXICANA,CARR. VHSA - TEAPA,
08	0741	\$350.00	3	FRACCIONAMIENTO	REVOLUCION MEXICANA,CARR. VHSA - TEAPA,
08	0742	\$350.00	22	FRACCIONAMIENTO	REVOLUCION MEXICANA,CARR. VHSA - TEAPA,
08	0743	\$350.00	8	FRACCIONAMIENTO	REVOLUCION MEXICANA,CARR. VHSA - TEAPA,
08	0744	\$350.00	1	FRACCIONAMIENTO	REVOLUCION MEXICANA,CARR. VHSA - TEAPA,
08	0752	\$350.00	1	RANCHERIA	SABINA
08	0758	\$350.00	1	RANCHERIA	SABINA
08	0764	\$1,300.00	1	COLONIA	MIGUEL HIDALGO

H. Ayuntamiento de Centro

Propuesta de Valores Unitarios de Suelo

<i>Zona:</i>	<i>Manzana</i>	<i>Valor Catastral por M2</i>	<i>Numero De Predios:</i>	<i>Categoría</i>	<i>Nombre</i>
08	0774	\$350.00	1	RANCHERIA	SABINA
08	0787	\$350.00	1	RANCHERIA	SABINA
08	0805	\$350.00	1	RANCHERIA	SABINA
08	0823	\$350.00	1	COLONIA	MIGUEL HIDALGO
08	0840	\$350.00	1	RANCHERIA	SABINA
08	0852	\$350.00	1	COLONIA	MIGUEL HIDALGO
08	0854	\$350.00	1	RANCHERIA	SABINA
08	0868	\$350.00	1	RANCHERIA	PLUTARCO ELIAS CALLES
08	0871	\$350.00	2	RANCHERIA	SABINA
08	0874	\$350.00	2	RANCHERIA	SABINA
08	0876	\$350.00	1	RANCHERIA	PLUTARCO ELIAS CALLES
08	0878	\$350.00	4	RANCHERIA	PLUTARCO ELIAS CALLES
08	0886	\$1,150.00	2	COLONIA	MIGUEL HIDALGO
08	0889	\$350.00	1	COLONIA	PUNTA BRAVA
08	0890	\$350.00	1	COLONIA	PUNTA BRAVA
08	0893	\$350.00	3	COLONIA	PUNTA BRAVA
08	0894	\$350.00	6	COLONIA	PUNTA BRAVA
08	0896	\$1,400.00	2	COLONIA	1 DE MAYO
08	0899	\$350.00	1	POBLADO	PLAYAS DEL ROSARIO
08	0903	\$350.00	1	RANCHERIA	PLUTARCO ELIAS CALLES
08	0904	\$350.00	1	RANCHERIA	PLUTARCO ELIAS CALLES
08	0911	\$1,400.00	1	COLONIA	1 DE MAYO
08	0926	\$350.00	1	RANCHERIA	SABINA
08	0941	\$1,300.00	2	COLONIA	SABINA
08	0944	\$350.00	1	COLONIA POPULAR	PEDRO C. COLORADO
08	0946	\$350.00	1	RANCHERIA	PLUTARCO ELIAS CALLES
08	0951	\$350.00	3	RANCHERIA	SABINA
08	0959	\$350.00	1	RANCHERIA	PLUTARCO ELIAS CALLES
08	0965	\$1,140.00	1	VILLA	PARRILLA
08	0979	\$350.00	1	FRACCIONAMIENTO	PARRILLA II, CARR. VHSA - TEAPA

Total de Predios:



H. Ayuntamiento de Centro

Propuesta de Valores Unitarios de Suelo

<i>Zona:</i>	<i>Manzana</i>	<i>Valor Catastral por M2</i>	<i>Numero De Predios:</i>	<i>Categoría</i>	<i>Nombre</i>
09	0000	\$1,150.00	88	RANCHERIA	PLUTARCO ELIAS CALLES
09	0001	\$600.00	89	FRACCIONAMIENTO	BLANCAS MARIPOSAS
09	0002	\$600.00	111	FRACCIONAMIENTO	BLANCAS MARIPOSAS
09	0003	\$600.00	106	FRACCIONAMIENTO	BLANCAS MARIPOSAS
09	0004	\$600.00	135	FRACCIONAMIENTO	BLANCAS MARIPOSAS
09	0005	\$600.00	136	FRACCIONAMIENTO	BLANCAS MARIPOSAS
09	0006	\$600.00	94	FRACCIONAMIENTO	BLANCAS MARIPOSAS
09	0007	\$600.00	122	FRACCIONAMIENTO	BLANCAS MARIPOSAS
09	0008	\$600.00	104	FRACCIONAMIENTO	BLANCAS MARIPOSAS
09	0009	\$600.00	104	FRACCIONAMIENTO	BLANCAS MARIPOSAS
09	0010	\$600.00	138	FRACCIONAMIENTO	BLANCAS MARIPOSAS
09	0011	\$600.00	140	FRACCIONAMIENTO	LA GLORIA
09	0012	\$600.00	137	FRACCIONAMIENTO	LA GLORIA
09	0013	\$600.00	109	FRACCIONAMIENTO	LA GLORIA
09	0014	\$600.00	26	FRACCIONAMIENTO	GUAYACAN
09	0015	\$600.00	1	RANCHERIA	PLUTARCO ELIAS CALLES
09	0016	\$600.00	1	RANCHERIA	PLUTARCO ELIAS CALLES
09	0017	\$600.00	2	RANCHERIA	PLUTARCO ELIAS CALLES
09	0044	\$600.00	1	FRACCIONAMIENTO	BLANCAS MARIPOSAS
09	0095	\$600.00	1	CARRETERA	CARR. VHSA - TEAPA
09	0096	\$1,140.00	1	CARRETERA	CARR. VHSA - TEAPA
09	0143	\$600.00	1	CARRETERA	CARR. VHSA - RIO VIEJO,
09	0220	\$600.00	1	POBLADO	PLAYAS DEL ROSARIO
09	0299	\$600.00	1	RANCHERIA	PLUTARCO ELIAS CALLES
09	0314	\$600.00	1	RANCHERIA	PLUTARCO ELIAS CALLES
09	0336	\$600.00	1	RANCHERIA	SABINA
09	0366	\$600.00	3	COLONIA	MIGUEL HIDALGO
09	0386	\$600.00	2	RANCHERIA	SABINA
09	0419	\$600.00	1	RANCHERIA	PLUTARCO ELIAS CALLES
09	0437	\$600.00	1	COLONIA	TAMULTE DE LAS BARRANCAS
09	0468	\$600.00	1	RANCHERIA	PLUTARCO ELIAS CALLES
09	0494	\$600.00	1	RANCHERIA	PLUTARCO ELIAS CALLES
09	0530	\$600.00	1	RANCHERIA	PLUTARCO ELIAS CALLES
09	0684	\$1,450.00	9	RANCHERIA	PLUTARCO ELIAS CALLES
09	0694	\$1,140.00	1	CARRETERA	CARR. VHSA - TEAPA
09	0720	\$1,450.00	2	RANCHERIA	PLUTARCO ELIAS CALLES

H. Ayuntamiento de Centro

Propuesta de Valores Unitarios de Suelo

<i>Zona:</i>	<i>Manzana</i>	<i>Valor Catastral por M2</i>	<i>Numero De Predios:</i>	<i>Categoría</i>	<i>Nombre</i>
09	0721	\$1,300.00	1	COLONIA	1 DE MAYO
09	0727	\$600.00	2	CARRETERA	CARR. VHSA - TEAPA
09	0728	\$600.00	1	RANCHERIA	PLUTARCO ELIAS CALLES
09	0795	\$600.00	1	RANCHERIA	PLUTARCO ELIAS CALLES
09	0824	\$600.00	1	POBLADO	PLAYAS DEL ROSARIO
09	0833	\$600.00	1	POBLADO	PLAYAS DEL ROSARIO
09	0859	\$600.00	1	COLONIA	CURAHUESO
09	0878	\$600.00	1	RANCHERIA	PLUTARCO ELIAS CALLES
09	0885	\$600.00	2	COLONIA	CURAHUESO
09	0886	\$600.00	1	CARRETERA	CARR. VHSA - TEAPA
09	0896	\$600.00	1	RANCHERIA	PLUTARCO ELIAS CALLES
09	0905	\$600.00	2	COLONIA	CURAHUESO
09	0917	\$600.00	1	COLONIA	CURAHUESO
09	0926	\$600.00	1	RANCHERIA	PLUTARCO ELIAS CALLES
09	0932	\$600.00	1	RANCHERIA	PLUTARCO ELIAS CALLES
09	0935	\$600.00	1	FRACCIONAMIENTO	ESMERALDA
09	0938	\$600.00	1	RANCHERIA	PLUTARCO ELIAS CALLES
09	0941	\$600.00	3	RANCHERIA	PLUTARCO ELIAS CALLES
09	0947	\$600.00	1	COLONIA	CURAHUESO

Total de Predios:



H. Ayuntamiento de Centro

Propuesta de Valores Unitarios de Suelo

<i>Zona:</i>	<i>Manzana</i>	<i>Valor Catastral por M2</i>	<i>Numero De Predios:</i>	<i>Categoría</i>	<i>Nombre</i>
15	0000	\$600.00	58	RANCHERIA	ANACLETO CANABAL
15	0001	\$600.00	12	FRACCIONAMIENTO	CAMPESTRE LA GLORIA
15	0002	\$600.00	11	FRACCIONAMIENTO	CAMPESTRE LA GLORIA
15	0003	\$600.00	14	FRACCIONAMIENTO	CAMPESTRE LA GLORIA
15	0004	\$600.00	9	FRACCIONAMIENTO	CAMPESTRE LA GLORIA
15	0005	\$600.00	13	FRACCIONAMIENTO	CAMPESTRE LA GLORIA
15	0006	\$600.00	4	FRACCIONAMIENTO	CAMPESTRE LA GLORIA
15	0007	\$600.00	2	FRACCIONAMIENTO	CAMPESTRE LA GLORIA
15	0008	\$600.00	3	FRACCIONAMIENTO	CAMPESTRE LA GLORIA
15	0116	\$600.00	1	RANCHERIA	BUENAVISTA
15	0133	\$300.00	1	COLONIA	LA MANGA II
15	0163	\$600.00	1	COLONIA	GAVIOTAS CENTRO
15	0276	\$600.00	2	RANCHERIA	ANACLETO CANABAL
15	0286	\$600.00	1	RANCHERIA	BOQUERON
15	0289	\$600.00	1	RANCHERIA	ANACLETO CANABAL
15	0291	\$1,800.00	1	RANCHERIA	ANACLETO CANABAL
15	0294	\$600.00	2	RANCHERIA	ANACLETO CANABAL
15	0303	\$600.00	1	RANCHERIA	ANACLETO CANABAL
15	0315	\$600.00	1	RANCHERIA	ANACLETO CANABAL
15	0322	\$600.00	3	RANCHERIA	ANACLETO CANABAL
15	0324	\$600.00	2	RANCHERIA	ANACLETO CANABAL
15	0325	\$600.00	2	RANCHERIA	ANACLETO CANABAL
15	0328	\$600.00	1	RANCHERIA	ANACLETO CANABAL
15	0331	\$600.00	1	RANCHERIA	ANACLETO CANABAL
15	0333	\$600.00	1	RANCHERIA	ANACLETO CANABAL
15	0334	\$600.00	1	RANCHERIA	ANACLETO CANABAL
15	0335	\$600.00	1	RANCHERIA	BOQUERON
15	0336	\$600.00	1	COLONIA	MIGUEL HIDALGO
15	0345	\$600.00	1	RANCHERIA	BUENAVISTA
15	0346	\$600.00	1	RANCHERIA	BUENAVISTA
15	0353	\$600.00	2	RANCHERIA	ANACLETO CANABAL
15	0356	\$600.00	2	RANCHERIA	ANACLETO CANABAL
15	0357	\$600.00	1	RANCHERIA	ANACLETO CANABAL
15	0367	\$600.00	1	RANCHERIA	ANACLETO CANABAL
15	0368	\$600.00	1	RANCHERIA	ANACLETO CANABAL
15	0376	\$600.00	1	RANCHERIA	ANACLETO CANABAL

H. Ayuntamiento de Centro

Propuesta de Valores Unitarios de Suelo

<i>Zona:</i>	<i>Manzana</i>	<i>Valor Catastral por M2</i>	<i>Numero De Predios:</i>	<i>Categoría</i>	<i>Nombre</i>
15	0377	\$600.00	1	RANCHERIA	ANACLETO CANABAL
15	0381	\$600.00	2	RANCHERIA	ANACLETO CANABAL
15	0384	\$600.00	1	RANCHERIA	ANACLETO CANABAL
15	0390	\$600.00	2	RANCHERIA	ANACLETO CANABAL
15	0394	\$600.00	2	RANCHERIA	BUENAVISTA
15	0397	\$600.00	2	RANCHERIA	BUENAVISTA
15	0403	\$600.00	1	RANCHERIA	BUENAVISTA
15	0404	\$600.00	1	RANCHERIA	BUENAVISTA
15	0406	\$600.00	1	RANCHERIA	BUENAVISTA
15	0409	\$600.00	2	RANCHERIA	BUENAVISTA
15	0411	\$600.00	4	RANCHERIA	ANACLETO CANABAL
15	0422	\$600.00	1	RANCHERIA	ANACLETO CANABAL
15	0427	\$600.00	2	RANCHERIA	BUENAVISTA
15	0428	\$600.00	6	RANCHERIA	ANACLETO CANABAL
15	0440	\$600.00	4	RANCHERIA	ANACLETO CANABAL
15	0442	\$600.00	1	RANCHERIA	ANACLETO CANABAL
15	0443	\$600.00	1	RANCHERIA	ANACLETO CANABAL
15	0444	\$600.00	1	RANCHERIA	BUENAVISTA
15	0448	\$600.00	4	RANCHERIA	BUENAVISTA
15	0457	\$600.00	1	RANCHERIA	ANACLETO CANABAL
15	0479	\$600.00	1	RANCHERIA	ANACLETO CANABAL
15	0480	\$600.00	1	RANCHERIA	ANACLETO CANABAL
15	0484	\$600.00	1	RANCHERIA	ANACLETO CANABAL
15	0485	\$600.00	1	RANCHERIA	BUENAVISTA
15	0490	\$600.00	1	RANCHERIA	ANACLETO CANABAL
15	0497	\$600.00	1	RANCHERIA	ANACLETO CANABAL
15	0506	\$600.00	1	RANCHERIA	ANACLETO CANABAL
15	0510	\$600.00	1	RANCHERIA	ANACLETO CANABAL
15	0520	\$600.00	1	RANCHERIA	ANACLETO CANABAL
15	0531	\$600.00	1	RANCHERIA	BUENAVISTA
15	0564	\$600.00	1	RANCHERIA	ANACLETO CANABAL
15	0584	\$600.00	1	RANCHERIA	BUENAVISTA
15	0585	\$600.00	1	RANCHERIA	BUENAVISTA
15	0610	\$600.00	1	RANCHERIA	ANACLETO CANABAL
15	0624	\$600.00	1	RANCHERIA	BUENAVISTA
15	0631	\$600.00	1	RANCHERIA	ANACLETO CANABAL

H. Ayuntamiento de Centro

Propuesta de Valores Unitarios de Suelo

<i>Zona:</i>	<i>Manzana</i>	<i>Valor Catastral por M2</i>	<i>Numero De Predios:</i>	<i>Categoría</i>	<i>Nombre</i>
15	0633	\$600.00	1	RANCHERIA	ANACLETO CANABAL
15	0635	\$600.00	1	RANCHERIA	ANACLETO CANABAL
15	0636	\$600.00	1	RANCHERIA	ANACLETO CANABAL
15	0652	\$600.00	1	FRACCIONAMIENTO	FRAMBOYANES
15	0655	\$600.00	1	RANCHERIA	ANACLETO CANABAL
15	0659	\$600.00	3	RANCHERIA	BUENAVISTA
15	0672	\$600.00	1	RANCHERIA	BUENAVISTA
15	0688	\$600.00	1	RANCHERIA	ANACLETO CANABAL
15	0693	\$600.00	1	RANCHERIA	ANACLETO CANABAL
15	0704	\$600.00	1	RANCHERIA	ANACLETO CANABAL
15	0758	\$600.00	2	RANCHERIA	ANACLETO CANABAL
15	0778	\$600.00	1	RANCHERIA	ANACLETO CANABAL
15	0781	\$600.00	1	RANCHERIA	RIO VIEJO
15	0784	\$600.00	1	RANCHERIA	RIO VIEJO
15	0824	\$600.00	3	RANCHERIA	ANACLETO CANABAL
15	0836	\$600.00	1	RANCHERIA	ANACLETO CANABAL
15	0848	\$600.00	1	RANCHERIA	ANACLETO CANABAL
15	0857	\$600.00	1	RANCHERIA	ANACLETO CANABAL
15	0858	\$600.00	1	RANCHERIA	ANACLETO CANABAL
15	0867	\$600.00	1	RANCHERIA	ANACLETO CANABAL
15	0879	\$600.00	4	RANCHERIA	ANACLETO CANABAL
15	0882	\$600.00	2	RANCHERIA	ANACLETO CANABAL
15	0883	\$600.00	6	RANCHERIA	ANACLETO CANABAL
15	0904	\$600.00	1	RANCHERIA	ANACLETO CANABAL
15	0922	\$600.00	7	RANCHERIA	ANACLETO CANABAL
15	0924	\$600.00	1	RANCHERIA	BUENAVISTA
15	0933	\$600.00	1	RANCHERIA	ANACLETO CANABAL
15	0938	\$600.00	1	RANCHERIA	ANACLETO CANABAL

Total de Predios:

8

H. Ayuntamiento de Centro

Propuesta de Valores Unitarios de Suelo

<i>Zona:</i>	<i>Manzana</i>	<i>Valor Catastral por M2</i>	<i>Numero De Predios:</i>	<i>Categoría</i>	<i>Nombre</i>
16	0000	\$300.00	4	RANCHERIA	GONZALEZ
16	0001	\$600.00	87	FRACCIONAMIENTO	RESIDENCIAL EL COUNTRY
16	0002	\$600.00	95	FRACCIONAMIENTO	RESIDENCIAL EL COUNTRY
16	0003	\$600.00	85	FRACCIONAMIENTO	RESIDENCIAL EL COUNTRY
16	0004	\$600.00	55	FRACCIONAMIENTO	RESIDENCIAL EL COUNTRY
16	0005	\$600.00	60	FRACCIONAMIENTO	RESIDENCIAL EL COUNTRY
16	0006	\$600.00	104	FRACCIONAMIENTO	RESIDENCIAL EL COUNTRY
16	0257	\$300.00	1	RANCHERIA	GONZALEZ
16	0332	\$300.00	1	RANCHERIA	GONZALEZ
16	0334	\$300.00	1	RANCHERIA	GONZALEZ
16	0339	\$300.00	1	RANCHERIA	GONZALEZ
16	0344	\$300.00	2	RANCHERIA	GONZALEZ
16	0366	\$300.00	1	RANCHERIA	GONZALEZ
16	0428	\$300.00	1	RANCHERIA	GONZALEZ
<i>Total de Predios:</i>			8		

H. Ayuntamiento de Centro

Propuesta de Valores Unitarios de Suelo

<i>Zona:</i>	<i>Manzana</i>	<i>Valor Catastral por M2</i>	<i>Numero De Predios:</i>	<i>Categoría</i>	<i>Nombre</i>
17	0000	\$300.00	2	RANCHERIA	PLATANO Y CACAO
17	0337	\$300.00	1	RANCHERIA	CORREGIDORA
17	0359	\$300.00	1	RANCHERIA	CORREGIDORA
17	0363	\$300.00	1	RANCHERIA	CORREGIDORA
17	0408	\$300.00	1	RANCHERIA	PLATANO Y CACAO
17	0450	\$300.00	1	RANCHERIA	PLATANO Y CACAO
17	0481	\$300.00	1	RANCHERIA	PLATANO Y CACAO
17	0615	\$300.00	1	RANCHERIA	PLATANO Y CACAO
17	0617	\$300.00	3	RANCHERIA	PLATANO Y CACAO
17	0823	\$300.00	1	COLONIA	INDECO

Total de Predios:

3

H. Ayuntamiento de Centro

Propuesta de Valores Unitarios de Suelo

<i>Zona:</i>	<i>Manzana</i>	<i>Valor Catastral por M2</i>	<i>Numero De Predios:</i>	<i>Categoría</i>	<i>Nombre</i>
18	0203	\$600.00	1	COLONIA	MIGUEL HIDALGO
<i>Total de Predios:</i>			1		

H. Ayuntamiento de Centro

Propuesta de Valores Unitarios de Suelo

<i>Zona:</i>	<i>Manzana</i>	<i>Valor Catastral por M2</i>	<i>Numero De Predios:</i>	<i>Categoría</i>	<i>Nombre</i>
19	0000	\$300.00	57	RANCHERIA	EMILIANO ZAPATA
19	0068	\$300.00	1	COLONIA	CARRIZAL
19	0257	\$300.00	1	COLONIA	CARRIZAL
19	0274	\$300.00	1	COLONIA	JOSE MARIA PINO SUAREZ
19	0276	\$300.00	2	RANCHERIA	EMILIANO ZAPATA
19	0283	\$300.00	1	RANCHERIA	EMILIANO ZAPATA
19	0285	\$300.00	2	RANCHERIA	EMILIANO ZAPATA
19	0288	\$300.00	1	RANCHERIA	EMILIANO ZAPATA
19	0294	\$300.00	1	RANCHERIA	EMILIANO ZAPATA
19	0297	\$300.00	1	RANCHERIA	EMILIANO ZAPATA
19	0302	\$300.00	1	RANCHERIA	EMILIANO ZAPATA
19	0312	\$300.00	1	RANCHERIA	EMILIANO ZAPATA
19	0318	\$300.00	1	RANCHERIA	EMILIANO ZAPATA
19	0322	\$300.00	1	COLONIA	CARRIZAL
19	0327	\$300.00	1	RANCHERIA	EMILIANO ZAPATA
19	0328	\$300.00	1	RANCHERIA	EMILIANO ZAPATA
19	0345	\$300.00	1	RANCHERIA	EMILIANO ZAPATA
19	0347	\$300.00	1	RANCHERIA	EMILIANO ZAPATA
19	0355	\$300.00	1	RANCHERIA	EMILIANO ZAPATA
19	0358	\$300.00	2	FRACCIONAMIENTO	CARRIZAL
19	0359	\$300.00	2	RANCHERIA	EMILIANO ZAPATA
19	0362	\$300.00	1	RANCHERIA	EMILIANO ZAPATA
19	0379	\$300.00	2	RANCHERIA	EMILIANO ZAPATA
19	0381	\$300.00	1	RANCHERIA	EMILIANO ZAPATA
19	0406	\$300.00	1	RANCHERIA	EMILIANO ZAPATA
19	0407	\$300.00	1	RANCHERIA	EMILIANO ZAPATA
19	0419	\$300.00	7	RANCHERIA	EMILIANO ZAPATA
19	0425	\$300.00	1	RANCHERIA	EMILIANO ZAPATA
19	0427	\$300.00	1	RANCHERIA	LAZARO CARDENAS
19	0428	\$300.00	2	RANCHERIA	EMILIANO ZAPATA
19	0431	\$300.00	1	COLONIA	BOSQUES DE SALOYA
19	0432	\$300.00	1	RANCHERIA	EMILIANO ZAPATA
19	0433	\$300.00	4	RANCHERIA	EMILIANO ZAPATA
19	0435	\$300.00	1	RANCHERIA	EMILIANO ZAPATA
19	0442	\$300.00	1	RANCHERIA	EMILIANO ZAPATA
19	0443	\$300.00	1	RANCHERIA	EMILIANO ZAPATA

H. Ayuntamiento de Centro

Propuesta de Valores Unitarios de Suelo

<i>Zona:</i>	<i>Manzana</i>	<i>Valor Catastral por M2</i>	<i>Numero De Predios:</i>	<i>Categoría</i>	<i>Nombre</i>
19	0444	\$300.00	1	RANCHERIA	EMILIANO ZAPATA
19	0445	\$300.00	1	RANCHERIA	EMILIANO ZAPATA
19	0450	\$300.00	1	RANCHERIA	EMILIANO ZAPATA
19	0451	\$300.00	1	RANCHERIA	EMILIANO ZAPATA
19	0456	\$300.00	1	COLONIA	CARRIZAL
19	0478	\$300.00	1	RANCHERIA	EMILIANO ZAPATA
19	0479	\$300.00	1	RANCHERIA	EMILIANO ZAPATA
19	0482	\$300.00	1	RANCHERIA	EMILIANO ZAPATA
19	0490	\$300.00	1	RANCHERIA	ANACLETO CANABAL
19	0493	\$300.00	1	RANCHERIA	EMILIANO ZAPATA
19	0498	\$300.00	1	RANCHERIA	EMILIANO ZAPATA
19	0510	\$300.00	1	COLONIA	CARRIZAL
19	0517	\$300.00	1	COLONIA	CARRIZAL
19	0526	\$300.00	1	RANCHERIA	EMILIANO ZAPATA
19	0530	\$300.00	2	RANCHERIA	EMILIANO ZAPATA
19	0541	\$300.00	1	RANCHERIA	EMILIANO ZAPATA
19	0557	\$300.00	1	COLONIA	CARRIZAL
19	0577	\$300.00	1	RANCHERIA	EMILIANO ZAPATA
19	0579	\$300.00	1	RANCHERIA	EMILIANO ZAPATA
19	0580	\$300.00	1	RANCHERIA	EMILIANO ZAPATA
19	0590	\$300.00	1	RANCHERIA	EMILIANO ZAPATA
19	0599	\$300.00	1	RANCHERIA	EMILIANO ZAPATA
19	0611	\$300.00	1	RANCHERIA	EMILIANO ZAPATA
19	0622	\$300.00	1	RANCHERIA	EMILIANO ZAPATA
19	0625	\$300.00	1	RANCHERIA	EMILIANO ZAPATA
19	0629	\$300.00	1	RANCHERIA	EMILIANO ZAPATA
19	0674	\$300.00	1	RANCHERIA	EMILIANO ZAPATA
19	0696	\$300.00	1	RANCHERIA	EMILIANO ZAPATA
19	0697	\$300.00	1	RANCHERIA	EMILIANO ZAPATA
19	0700	\$300.00	1	RANCHERIA	EMILIANO ZAPATA
19	0701	\$300.00	1	COLONIA	CARRIZAL
19	0702	\$300.00	1	RANCHERIA	EMILIANO ZAPATA
19	0703	\$300.00	1	RANCHERIA	EMILIANO ZAPATA
19	0717	\$300.00	1	COLONIA	CARRIZAL
19	0735	\$300.00	1	COLONIA	BOSQUES DE SALOYA
19	0780	\$300.00	1	RANCHERIA	EMILIANO ZAPATA

H. Ayuntamiento de Centro

Propuesta de Valores Unitarios de Suelo

<i>Zona:</i>	<i>Manzana</i>	<i>Valor Catastral por M2</i>	<i>Numero De Predios:</i>	<i>Categoría</i>	<i>Nombre</i>
19	0798	\$300.00	1	COLONIA	CARRIZAL
19	0802	\$300.00	4	RANCHERIA	EMILIANO ZAPATA
19	0803	\$300.00	1	RANCHERIA	EMILIANO ZAPATA
19	0804	\$300.00	1	COLONIA	CARRIZAL
19	0807	\$300.00	1	RANCHERIA	EMILIANO ZAPATA
19	0829	\$300.00	1	RANCHERIA	EMILIANO ZAPATA
19	0836	\$300.00	3	RANCHERIA	EMILIANO ZAPATA
19	0841	\$300.00	1	RANCHERIA	EMILIANO ZAPATA
19	0845	\$300.00	1	RANCHERIA	EMILIANO ZAPATA
19	0851	\$300.00	1	RANCHERIA	EMILIANO ZAPATA
19	0854	\$300.00	1	COLONIA	CARRIZAL
19	0856	\$300.00	1	COLONIA	CARRIZAL
19	0857	\$300.00	2	RANCHERIA	EMILIANO ZAPATA
19	0860	\$300.00	1	RANCHERIA	EMILIANO ZAPATA
19	0864	\$300.00	1	RANCHERIA	EMILIANO ZAPATA
19	0881	\$300.00	1	RANCHERIA	EMILIANO ZAPATA
19	0915	\$300.00	1	RANCHERIA	EMILIANO ZAPATA
19	0918	\$300.00	1	RANCHERIA	EMILIANO ZAPATA
19	0921	\$300.00	1	RANCHERIA	EMILIANO ZAPATA
19	0947	\$300.00	1	RANCHERIA	EMILIANO ZAPATA

Total de Predios:



H. Ayuntamiento de Centro

Propuesta de Valores Unitarios de Suelo

<i>Zona:</i>	<i>Manzana</i>	<i>Valor Catastral por M2</i>	<i>Numero De Predios:</i>	<i>Categoría</i>	<i>Nombre</i>
20	0000	\$1,150.00	361	COLONIA	MIGUEL HIDALGO
20	0001	\$600.00	2	COLONIA	MIGUEL HIDALGO
20	0002	\$600.00	20	FRACCIONAMIENTO	MIGUEL HIDALGO
20	0003	\$600.00	104	FRACCIONAMIENTO	SANTA ELENA
20	0004	\$600.00	120	FRACCIONAMIENTO	SANTA ELENA
20	0005	\$600.00	93	COLONIA	MANUEL ANDRADE DIAZ
20	0006	\$600.00	100	COLONIA	MANUEL ANDRADE DIAZ
20	0007	\$600.00	79	COLONIA	MANUEL ANDRADE DIAZ
20	0008	\$600.00	91	FRACCIONAMIENTO	VILLA LAS TORRES
20	0009	\$600.00	63	FRACCIONAMIENTO	VILLA LAS TORRES
20	0010	\$600.00	20	FRACCIONAMIENTO	MORALEJA
20	0011	\$600.00	3	COLONIA	MIGUEL HIDALGO
20	0012	\$600.00	2	COLONIA	MIGUEL HIDALGO
20	0075	\$600.00	1	RANCHERIA	MIGUEL HIDALGO 2DA. ETAPA
20	0122	\$600.00	1	COLONIA	MANUEL SILVA, CARR VHSA-TEAPA
20	0134	\$600.00	1	COLONIA	MIGUEL HIDALGO
20	0136	\$600.00	1	COLONIA	MIGUEL HIDALGO
20	0168	\$600.00	1	COLONIA	MIGUEL HIDALGO
20	0185	\$1,150.00	1	COLONIA	MIGUEL HIDALGO
20	0189	\$600.00	1	COLONIA	MIGUEL HIDALGO
20	0191	\$600.00	1	COLONIA	MIGUEL HIDALGO
20	0193	\$600.00	1	COLONIA	MIGUEL HIDALGO
20	0194	\$600.00	1	COLONIA	MIGUEL HIDALGO
20	0196	\$1,150.00	1	COLONIA	18 DE MARZO
20	0199	\$1,300.00	1	COLONIA	MIGUEL HIDALGO
20	0201	\$600.00	1	COLONIA	MIGUEL HIDALGO
20	0202	\$1,300.00	1	COLONIA	LAS DELICIAS
20	0203	\$1,150.00	2	COLONIA	MIGUEL HIDALGO
20	0204	\$1,450.00	1	COLONIA	MIGUEL HIDALGO
20	0205	\$600.00	1	COLONIA	MIGUEL HIDALGO
20	0213	\$600.00	1	COLONIA	MIGUEL HIDALGO
20	0220	\$1,150.00	1	COLONIA	MIGUEL HIDALGO
20	0226	\$1,450.00	2	COLONIA	MIGUEL HIDALGO
20	0228	\$1,150.00	3	COLONIA	MIGUEL HIDALGO
20	0230	\$1,450.00	3	COLONIA	MIGUEL HIDALGO
20	0232	\$600.00	1	COLONIA	MIGUEL HIDALGO

H. Ayuntamiento de Centro

Propuesta de Valores Unitarios de Suelo

<i>Zona:</i>	<i>Manzana</i>	<i>Valor Catastral por M2</i>	<i>Numero De Predios:</i>	<i>Categoría</i>	<i>Nombre</i>
20	0234	\$1,150.00	1	COLONIA	TAMULTE DE LAS BARRANCAS
20	0235	\$1,150.00	2	COLONIA	MIGUEL HIDALGO
20	0236	\$1,150.00	1	COLONIA	MIGUEL HIDALGO
20	0238	\$1,300.00	2	COLONIA	TAMULTE DE LAS BARRANCAS
20	0239	\$600.00	1	COLONIA	MIGUEL HIDALGO
20	0242	\$600.00	1	COLONIA	MIGUEL HIDALGO
20	0244	\$600.00	1	RANCHERIA	ANACLETO CANABAL
20	0247	\$600.00	1	COLONIA	MIGUEL HIDALGO
20	0249	\$1,150.00	1	COLONIA	MIGUEL HIDALGO
20	0252	\$600.00	1	COLONIA	MIGUEL HIDALGO
20	0253	\$1,150.00	1	COLONIA	MIGUEL HIDALGO
20	0257	\$600.00	1	RANCHERIA	ANACLETO CANABAL
20	0258	\$1,150.00	2	COLONIA	MIGUEL HIDALGO
20	0259	\$1,150.00	2	RANCHERIA	ANACLETO CANABAL
20	0265	\$600.00	1	COLONIA	MIGUEL HIDALGO
20	0273	\$600.00	1	COLONIA	MIGUEL HIDALGO
20	0274	\$600.00	3	COLONIA	MIGUEL HIDALGO
20	0275	\$600.00	4	COLONIA	MIGUEL HIDALGO
20	0276	\$600.00	1	COLONIA	MIGUEL HIDALGO
20	0278	\$600.00	1	COLONIA	MIGUEL HIDALGO
20	0279	\$1,150.00	2	COLONIA	MIGUEL HIDALGO
20	0280	\$600.00	1	COLONIA	MIGUEL HIDALGO
20	0281	\$600.00	5	RANCHERIA	RIO VIEJO
20	0282	\$600.00	2	COLONIA	MIGUEL HIDALGO
20	0283	\$1,150.00	7	COLONIA	MIGUEL HIDALGO
20	0284	\$600.00	1	COLONIA	MIGUEL HIDALGO
20	0285	\$600.00	1	COLONIA	MIGUEL HIDALGO
20	0286	\$600.00	1	COLONIA	MIGUEL HIDALGO
20	0287	\$600.00	1	COLONIA	MIGUEL HIDALGO
20	0288	\$600.00	1	COLONIA	MIGUEL HIDALGO
20	0289	\$600.00	2	COLONIA	MIGUEL HIDALGO
20	0290	\$1,150.00	5	COLONIA	CARLOS A. MADRAZO, CARR. VHSA - MIGUEL HIDALGO
20	0291	\$600.00	1	COLONIA	MIGUEL HIDALGO
20	0292	\$1,150.00	2	COLONIA	MIGUEL HIDALGO
20	0293	\$1,150.00	5	COLONIA	MIGUEL HIDALGO
20	0294	\$1,150.00	5	COLONIA	MIGUEL HIDALGO

H. Ayuntamiento de Centro

Propuesta de Valores Unitarios de Suelo

<i>Zona:</i>	<i>Manzana</i>	<i>Valor Catastral por M2</i>	<i>Numero De Predios:</i>	<i>Categoría</i>	<i>Nombre</i>
20	0295	\$600.00	1	COLONIA	18 DE MARZO
20	0296	\$600.00	6	RANCHERIA	ANACLETO CANABAL
20	0297	\$1,150.00	2	COLONIA	ATASTA DE SERRA
20	0298	\$600.00	6	COLONIA	MIGUEL HIDALGO
20	0299	\$600.00	2	COLONIA	MIGUEL HIDALGO
20	0300	\$1,150.00	9	COLONIA	MIGUEL HIDALGO
20	0302	\$1,150.00	1	COLONIA	MIGUEL HIDALGO
20	0304	\$600.00	2	COLONIA	MIGUEL HIDALGO
20	0305	\$600.00	2	COLONIA	MIGUEL HIDALGO
20	0306	\$1,150.00	1	COLONIA	MIGUEL HIDALGO
20	0307	\$1,150.00	4	COLONIA	MIGUEL HIDALGO
20	0308	\$600.00	3	COLONIA	MIGUEL HIDALGO
20	0310	\$1,150.00	5	COLONIA	MIGUEL HIDALGO
20	0311	\$600.00	1	COLONIA	MIGUEL HIDALGO
20	0313	\$1,150.00	4	COLONIA	MIGUEL HIDALGO
20	0314	\$600.00	5	COLONIA	MIGUEL HIDALGO
20	0315	\$600.00	1	RANCHERIA	ANACLETO CANABAL
20	0316	\$600.00	1	COLONIA	MIGUEL HIDALGO
20	0317	\$600.00	6	COLONIA	MIGUEL HIDALGO
20	0318	\$600.00	1	COLONIA	MIGUEL HIDALGO
20	0319	\$600.00	2	COLONIA	MIGUEL HIDALGO
20	0320	\$600.00	3	COLONIA	MIGUEL HIDALGO
20	0321	\$600.00	1	COLONIA	MIGUEL HIDALGO
20	0322	\$600.00	3	COLONIA	MIGUEL HIDALGO
20	0323	\$600.00	2	COLONIA	MIGUEL HIDALGO
20	0324	\$600.00	3	COLONIA	MIGUEL HIDALGO
20	0325	\$600.00	2	RANCHERIA	RIO VIEJO
20	0326	\$600.00	1	COLONIA	MIGUEL HIDALGO
20	0328	\$600.00	2	COLONIA	MIGUEL HIDALGO
20	0329	\$600.00	3	COLONIA	MIGUEL HIDALGO
20	0330	\$600.00	2	COLONIA	MIGUEL HIDALGO
20	0331	\$600.00	4	COLONIA	MIGUEL HIDALGO
20	0332	\$600.00	2	COLONIA	MIGUEL HIDALGO
20	0333	\$1,150.00	6	COLONIA	MIGUEL HIDALGO
20	0334	\$600.00	1	RANCHERIA	BUENAVISTA
20	0335	\$600.00	5	RANCHERIA	MIGUEL HIDALGO 2DA. ETAPA

H. Ayuntamiento de Centro

Propuesta de Valores Unitarios de Suelo

<i>Zona:</i>	<i>Manzana</i>	<i>Valor Catastral por M2</i>	<i>Numero De Predios:</i>	<i>Categoría</i>	<i>Nombre</i>
20	0336	\$1,150.00	11	RANCHERIA	MIGUEL HIDALGO 2DA. ETAPA
20	0337	\$1,150.00	1	RANCHERIA	MIGUEL HIDALGO 2DA. ETAPA
20	0338	\$600.00	3	RANCHERIA	MIGUEL HIDALGO 2DA. ETAPA
20	0339	\$600.00	2	RANCHERIA	MIGUEL HIDALGO 2DA. ETAPA
20	0340	\$600.00	2	RANCHERIA	MIGUEL HIDALGO 2DA. ETAPA
20	0341	\$600.00	4	RANCHERIA	MIGUEL HIDALGO 2DA. ETAPA
20	0343	\$600.00	4	RANCHERIA	MIGUEL HIDALGO 2DA. ETAPA
20	0344	\$600.00	6	RANCHERIA	MIGUEL HIDALGO 2DA. ETAPA
20	0345	\$600.00	2	RANCHERIA	MIGUEL HIDALGO 2DA. ETAPA
20	0346	\$600.00	1	RANCHERIA	MIGUEL HIDALGO 2DA. ETAPA
20	0347	\$600.00	2	RANCHERIA	MIGUEL HIDALGO 2DA. ETAPA
20	0348	\$600.00	1	RANCHERIA	MIGUEL HIDALGO 2DA. ETAPA
20	0349	\$600.00	2	RANCHERIA	MIGUEL HIDALGO 2DA. ETAPA
20	0350	\$600.00	2	RANCHERIA	MIGUEL HIDALGO 2DA. ETAPA
20	0351	\$1,150.00	3	RANCHERIA	MIGUEL HIDALGO 2DA. ETAPA
20	0353	\$600.00	1	RANCHERIA	MIGUEL HIDALGO 2DA. ETAPA
20	0355	\$600.00	3	RANCHERIA	MIGUEL HIDALGO 2DA. ETAPA
20	0356	\$600.00	2	RANCHERIA	MIGUEL HIDALGO 2DA. ETAPA
20	0358	\$600.00	2	RANCHERIA	MIGUEL HIDALGO 2DA. ETAPA
20	0359	\$600.00	3	RANCHERIA	MIGUEL HIDALGO 2DA. ETAPA
20	0361	\$600.00	10	RANCHERIA	MIGUEL HIDALGO 2DA. ETAPA
20	0363	\$600.00	4	RANCHERIA	MIGUEL HIDALGO 2DA. ETAPA
20	0364	\$600.00	1	RANCHERIA	MIGUEL HIDALGO 2DA. ETAPA
20	0365	\$600.00	2	RANCHERIA	MIGUEL HIDALGO 2DA. ETAPA
20	0367	\$600.00	3	RANCHERIA	MIGUEL HIDALGO 2DA. ETAPA
20	0369	\$600.00	2	RANCHERIA	MIGUEL HIDALGO 2DA. ETAPA
20	0375	\$600.00	1	RANCHERIA	MIGUEL HIDALGO 2DA. ETAPA
20	0378	\$600.00	2	RANCHERIA	MIGUEL HIDALGO 2DA. ETAPA
20	0379	\$600.00	1	RANCHERIA	MIGUEL HIDALGO 2DA. ETAPA
20	0381	\$600.00	2	RANCHERIA	MIGUEL HIDALGO 2DA. ETAPA
20	0382	\$600.00	2	RANCHERIA	MIGUEL HIDALGO 2DA. ETAPA
20	0388	\$1,150.00	1	RANCHERIA	MIGUEL HIDALGO 2DA. ETAPA
20	0389	\$600.00	2	RANCHERIA	MIGUEL HIDALGO 2DA. ETAPA
20	0390	\$600.00	2	RANCHERIA	MIGUEL HIDALGO 2DA. ETAPA
20	0391	\$600.00	4	RANCHERIA	MIGUEL HIDALGO 2DA. ETAPA
20	0393	\$600.00	1	RANCHERIA	MIGUEL HIDALGO 2DA. ETAPA

H. Ayuntamiento de Centro

Propuesta de Valores Unitarios de Suelo

<i>Zona:</i>	<i>Manzana</i>	<i>Valor Catastral por M2</i>	<i>Numero De Predios:</i>	<i>Categoría</i>	<i>Nombre</i>
20	0394	\$600.00	1	RANCHERIA	MIGUEL HIDALGO 2DA. ETAPA
20	0395	\$600.00	2	RANCHERIA	MIGUEL HIDALGO 2DA. ETAPA
20	0396	\$600.00	1	RANCHERIA	MIGUEL HIDALGO 2DA. ETAPA
20	0400	\$600.00	1	RANCHERIA	MIGUEL HIDALGO 2DA. ETAPA
20	0402	\$600.00	1	RANCHERIA	MIGUEL HIDALGO 2DA. ETAPA
20	0404	\$600.00	1	RANCHERIA	MIGUEL HIDALGO 2DA. ETAPA
20	0407	\$600.00	2	RANCHERIA	MIGUEL HIDALGO 2DA. ETAPA
20	0409	\$600.00	1	RANCHERIA	MIGUEL HIDALGO 2DA. ETAPA
20	0410	\$600.00	2	RANCHERIA	MIGUEL HIDALGO 2DA. ETAPA
20	0411	\$600.00	1	RANCHERIA	MIGUEL HIDALGO 2DA. ETAPA
20	0412	\$600.00	1	RANCHERIA	MIGUEL HIDALGO 2DA. ETAPA
20	0413	\$600.00	2	RANCHERIA	MIGUEL HIDALGO 2DA. ETAPA
20	0414	\$600.00	6	RANCHERIA	MIGUEL HIDALGO 2DA. ETAPA
20	0415	\$600.00	1	RANCHERIA	MIGUEL HIDALGO 2DA. ETAPA
20	0416	\$600.00	1	RANCHERIA	MIGUEL HIDALGO 2DA. ETAPA
20	0418	\$600.00	1	RANCHERIA	MIGUEL HIDALGO 2DA. ETAPA
20	0419	\$600.00	2	RANCHERIA	MIGUEL HIDALGO 2DA. ETAPA
20	0420	\$600.00	2	RANCHERIA	MIGUEL HIDALGO 2DA. ETAPA
20	0423	\$600.00	3	RANCHERIA	MIGUEL HIDALGO 2DA. ETAPA
20	0424	\$600.00	3	RANCHERIA	MIGUEL HIDALGO 2DA. ETAPA
20	0425	\$600.00	1	RANCHERIA	MIGUEL HIDALGO 2DA. ETAPA
20	0426	\$600.00	1	RANCHERIA	MIGUEL HIDALGO 2DA. ETAPA
20	0427	\$600.00	1	RANCHERIA	MIGUEL HIDALGO 2DA. ETAPA
20	0428	\$600.00	1	RANCHERIA	MIGUEL HIDALGO 2DA. ETAPA
20	0429	\$1,150.00	17	RANCHERIA	MIGUEL HIDALGO 2DA. ETAPA
20	0430	\$600.00	1	RANCHERIA	MIGUEL HIDALGO 2DA. ETAPA
20	0434	\$600.00	1	RANCHERIA	MIGUEL HIDALGO 2DA. ETAPA
20	0435	\$600.00	2	RANCHERIA	MIGUEL HIDALGO 2DA. ETAPA
20	0436	\$600.00	1	RANCHERIA	MIGUEL HIDALGO 2DA. ETAPA
20	0437	\$1,150.00	3	RANCHERIA	MIGUEL HIDALGO 2DA. ETAPA
20	0438	\$600.00	2	RANCHERIA	MIGUEL HIDALGO 2DA. ETAPA
20	0439	\$600.00	5	RANCHERIA	MIGUEL HIDALGO 2DA. ETAPA
20	0440	\$600.00	8	RANCHERIA	MIGUEL HIDALGO 2DA. ETAPA
20	0441	\$600.00	5	RANCHERIA	MIGUEL HIDALGO 2DA. ETAPA
20	0442	\$600.00	1	RANCHERIA	MIGUEL HIDALGO 2DA. ETAPA
20	0443	\$600.00	3	RANCHERIA	MIGUEL HIDALGO 2DA. ETAPA

H. Ayuntamiento de Centro

Propuesta de Valores Unitarios de Suelo

<i>Zona:</i>	<i>Manzana</i>	<i>Valor Catastral por M2</i>	<i>Numero De Predios:</i>	<i>Categoría</i>	<i>Nombre</i>
20	0444	\$600.00	1	RANCHERIA	MIGUEL HIDALGO 2DA. ETAPA
20	0447	\$600.00	1	RANCHERIA	MIGUEL HIDALGO 2DA. ETAPA
20	0448	\$600.00	4	RANCHERIA	MIGUEL HIDALGO 2DA. ETAPA
20	0449	\$600.00	6	RANCHERIA	MIGUEL HIDALGO 2DA. ETAPA
20	0451	\$600.00	1	RANCHERIA	MIGUEL HIDALGO 2DA. ETAPA
20	0452	\$600.00	3	RANCHERIA	MIGUEL HIDALGO 2DA. ETAPA
20	0454	\$600.00	1	RANCHERIA	MIGUEL HIDALGO 2DA. ETAPA
20	0455	\$600.00	1	RANCHERIA	MIGUEL HIDALGO 2DA. ETAPA
20	0457	\$600.00	3	RANCHERIA	MIGUEL HIDALGO 2DA. ETAPA
20	0458	\$600.00	1	RANCHERIA	MIGUEL HIDALGO 2DA. ETAPA
20	0460	\$600.00	2	RANCHERIA	MIGUEL HIDALGO 2DA. ETAPA
20	0461	\$600.00	1	RANCHERIA	MIGUEL HIDALGO 2DA. ETAPA
20	0462	\$600.00	1	RANCHERIA	MIGUEL HIDALGO 2DA. ETAPA
20	0463	\$600.00	9	RANCHERIA	MIGUEL HIDALGO 2DA. ETAPA
20	0464	\$600.00	1	RANCHERIA	MIGUEL HIDALGO 2DA. ETAPA
20	0465	\$600.00	3	RANCHERIA	MIGUEL HIDALGO 2DA. ETAPA
20	0466	\$1,150.00	2	RANCHERIA	MIGUEL HIDALGO 2DA. ETAPA
20	0468	\$600.00	1	RANCHERIA	MIGUEL HIDALGO 2DA. ETAPA
20	0470	\$600.00	3	RANCHERIA	MIGUEL HIDALGO 2DA. ETAPA
20	0471	\$600.00	1	RANCHERIA	MIGUEL HIDALGO 2DA. ETAPA
20	0472	\$600.00	1	RANCHERIA	MIGUEL HIDALGO 2DA. ETAPA
20	0473	\$600.00	4	RANCHERIA	MIGUEL HIDALGO 2DA. ETAPA
20	0474	\$1,150.00	4	RANCHERIA	MIGUEL HIDALGO 2DA. ETAPA
20	0478	\$600.00	1	RANCHERIA	MIGUEL HIDALGO 2DA. ETAPA
20	0479	\$600.00	3	RANCHERIA	MIGUEL HIDALGO 2DA. ETAPA
20	0480	\$600.00	1	RANCHERIA	MIGUEL HIDALGO 2DA. ETAPA
20	0481	\$600.00	1	RANCHERIA	MIGUEL HIDALGO 2DA. ETAPA
20	0482	\$600.00	2	RANCHERIA	MIGUEL HIDALGO 2DA. ETAPA
20	0484	\$600.00	2	RANCHERIA	MIGUEL HIDALGO 2DA. ETAPA
20	0485	\$1,150.00	1	RANCHERIA	MIGUEL HIDALGO 2DA. ETAPA
20	0486	\$600.00	1	RANCHERIA	MIGUEL HIDALGO 2DA. ETAPA
20	0492	\$600.00	1	RANCHERIA	MIGUEL HIDALGO 2DA. ETAPA
20	0494	\$600.00	2	RANCHERIA	MIGUEL HIDALGO 2DA. ETAPA
20	0495	\$600.00	1	RANCHERIA	MIGUEL HIDALGO 2DA. ETAPA
20	0496	\$600.00	1	RANCHERIA	MIGUEL HIDALGO 2DA. ETAPA
20	0498	\$600.00	4	RANCHERIA	MIGUEL HIDALGO 2DA. ETAPA

H. Ayuntamiento de Centro

Propuesta de Valores Unitarios de Suelo

<i>Zona:</i>	<i>Manzana</i>	<i>Valor Catastral por M2</i>	<i>Numero De Predios:</i>	<i>Categoría</i>	<i>Nombre</i>
20	0499	\$1,150.00	1	RANCHERIA	MIGUEL HIDALGO 2DA. ETAPA
20	0500	\$600.00	1	RANCHERIA	MIGUEL HIDALGO 2DA. ETAPA
20	0501	\$600.00	1	RANCHERIA	MIGUEL HIDALGO 2DA. ETAPA
20	0504	\$600.00	1	RANCHERIA	MIGUEL HIDALGO 2DA. ETAPA
20	0505	\$600.00	1	RANCHERIA	MIGUEL HIDALGO 2DA. ETAPA
20	0506	\$600.00	3	RANCHERIA	MIGUEL HIDALGO 2DA. ETAPA
20	0509	\$600.00	1	RANCHERIA	MIGUEL HIDALGO 2DA. ETAPA
20	0510	\$600.00	2	RANCHERIA	MIGUEL HIDALGO 2DA. ETAPA
20	0516	\$600.00	1	RANCHERIA	MIGUEL HIDALGO 2DA. ETAPA
20	0517	\$600.00	2	RANCHERIA	MIGUEL HIDALGO 2DA. ETAPA
20	0519	\$1,150.00	4	RANCHERIA	MIGUEL HIDALGO 2DA. ETAPA
20	0520	\$600.00	1	RANCHERIA	MIGUEL HIDALGO 2DA. ETAPA
20	0522	\$600.00	4	RANCHERIA	MIGUEL HIDALGO 2DA. ETAPA
20	0525	\$600.00	4	RANCHERIA	MIGUEL HIDALGO 2DA. ETAPA
20	0529	\$600.00	2	RANCHERIA	MIGUEL HIDALGO 2DA. ETAPA
20	0530	\$1,150.00	2	RANCHERIA	MIGUEL HIDALGO 2DA. ETAPA
20	0532	\$600.00	1	RANCHERIA	MIGUEL HIDALGO 2DA. ETAPA
20	0533	\$600.00	1	RANCHERIA	MIGUEL HIDALGO 2DA. ETAPA
20	0534	\$600.00	1	RANCHERIA	MIGUEL HIDALGO 2DA. ETAPA
20	0536	\$600.00	1	RANCHERIA	MIGUEL HIDALGO 2DA. ETAPA
20	0539	\$600.00	1	RANCHERIA	MIGUEL HIDALGO 2DA. ETAPA
20	0541	\$1,150.00	5	RANCHERIA	MIGUEL HIDALGO 2DA. ETAPA
20	0543	\$600.00	1	RANCHERIA	MIGUEL HIDALGO 2DA. ETAPA
20	0544	\$600.00	1	RANCHERIA	MIGUEL HIDALGO 2DA. ETAPA
20	0545	\$600.00	1	RANCHERIA	MIGUEL HIDALGO 2DA. ETAPA
20	0547	\$600.00	1	RANCHERIA	MIGUEL HIDALGO 2DA. ETAPA
20	0551	\$600.00	2	RANCHERIA	MIGUEL HIDALGO 2DA. ETAPA
20	0552	\$600.00	1	RANCHERIA	MIGUEL HIDALGO 2DA. ETAPA
20	0553	\$600.00	1	RANCHERIA	MIGUEL HIDALGO 2DA. ETAPA
20	0554	\$600.00	2	RANCHERIA	MIGUEL HIDALGO 2DA. ETAPA
20	0562	\$600.00	2	RANCHERIA	MIGUEL HIDALGO 2DA. ETAPA
20	0564	\$600.00	1	RANCHERIA	MIGUEL HIDALGO 2DA. ETAPA
20	0570	\$600.00	1	RANCHERIA	MIGUEL HIDALGO 2DA. ETAPA
20	0575	\$600.00	1	RANCHERIA	MIGUEL HIDALGO 2DA. ETAPA
20	0577	\$600.00	1	RANCHERIA	MIGUEL HIDALGO 2DA. ETAPA
20	0580	\$600.00	1	RANCHERIA	MIGUEL HIDALGO 2DA. ETAPA

H. Ayuntamiento de Centro

Propuesta de Valores Unitarios de Suelo

<i>Zona:</i>	<i>Manzana</i>	<i>Valor Catastral por M2</i>	<i>Numero De Predios:</i>	<i>Categoría</i>	<i>Nombre</i>
20	0582	\$600.00	1	RANCHERIA	MIGUEL HIDALGO 2DA. ETAPA
20	0585	\$600.00	1	RANCHERIA	MIGUEL HIDALGO 2DA. ETAPA
20	0587	\$600.00	1	RANCHERIA	MIGUEL HIDALGO 2DA. ETAPA
20	0591	\$600.00	1	RANCHERIA	MIGUEL HIDALGO 2DA. ETAPA
20	0595	\$600.00	1	RANCHERIA	MIGUEL HIDALGO 2DA. ETAPA
20	0596	\$600.00	2	RANCHERIA	MIGUEL HIDALGO 2DA. ETAPA
20	0598	\$600.00	1	RANCHERIA	MIGUEL HIDALGO 2DA. ETAPA
20	0601	\$600.00	3	RANCHERIA	MIGUEL HIDALGO 2DA. ETAPA
20	0603	\$600.00	1	RANCHERIA	MIGUEL HIDALGO 2DA. ETAPA
20	0605	\$600.00	1	RANCHERIA	MIGUEL HIDALGO 2DA. ETAPA
20	0608	\$600.00	1	RANCHERIA	MIGUEL HIDALGO 2DA. ETAPA
20	0610	\$600.00	1	RANCHERIA	MIGUEL HIDALGO 2DA. ETAPA
20	0613	\$600.00	1	RANCHERIA	MIGUEL HIDALGO 2DA. ETAPA
20	0614	\$600.00	1	RANCHERIA	MIGUEL HIDALGO 2DA. ETAPA
20	0615	\$600.00	1	RANCHERIA	MIGUEL HIDALGO 2DA. ETAPA
20	0616	\$600.00	1	RANCHERIA	MIGUEL HIDALGO 2DA. ETAPA
20	0625	\$1,150.00	3	RANCHERIA	MIGUEL HIDALGO 2DA. ETAPA
20	0626	\$600.00	1	RANCHERIA	MIGUEL HIDALGO 2DA. ETAPA
20	0627	\$600.00	1	RANCHERIA	MIGUEL HIDALGO 2DA. ETAPA
20	0628	\$600.00	1	RANCHERIA	MIGUEL HIDALGO 2DA. ETAPA
20	0629	\$600.00	1	RANCHERIA	MIGUEL HIDALGO 2DA. ETAPA
20	0631	\$600.00	4	RANCHERIA	MIGUEL HIDALGO 2DA. ETAPA
20	0635	\$600.00	1	RANCHERIA	MIGUEL HIDALGO 2DA. ETAPA
20	0636	\$600.00	2	RANCHERIA	MIGUEL HIDALGO 2DA. ETAPA
20	0637	\$600.00	1	RANCHERIA	MIGUEL HIDALGO 2DA. ETAPA
20	0638	\$600.00	2	RANCHERIA	MIGUEL HIDALGO 2DA. ETAPA
20	0639	\$600.00	1	RANCHERIA	MIGUEL HIDALGO 2DA. ETAPA
20	0641	\$600.00	1	RANCHERIA	MIGUEL HIDALGO 2DA. ETAPA
20	0642	\$600.00	1	RANCHERIA	MIGUEL HIDALGO 2DA. ETAPA
20	0644	\$600.00	1	RANCHERIA	MIGUEL HIDALGO 2DA. ETAPA
20	0645	\$600.00	1	RANCHERIA	MIGUEL HIDALGO 2DA. ETAPA
20	0648	\$1,150.00	1	RANCHERIA	MIGUEL HIDALGO 2DA. ETAPA
20	0650	\$600.00	2	RANCHERIA	MIGUEL HIDALGO 2DA. ETAPA
20	0651	\$1,150.00	4	RANCHERIA	MIGUEL HIDALGO 2DA. ETAPA
20	0653	\$600.00	1	RANCHERIA	MIGUEL HIDALGO 2DA. ETAPA
20	0654	\$600.00	1	RANCHERIA	MIGUEL HIDALGO 2DA. ETAPA

H. Ayuntamiento de Centro

Propuesta de Valores Unitarios de Suelo

<i>Zona:</i>	<i>Manzana</i>	<i>Valor Catastral por M2</i>	<i>Numero De Predios:</i>	<i>Categoría</i>	<i>Nombre</i>
20	0655	\$600.00	3	RANCHERIA	MIGUEL HIDALGO 2DA. ETAPA
20	0657	\$600.00	1	RANCHERIA	MIGUEL HIDALGO 2DA. ETAPA
20	0658	\$600.00	1	RANCHERIA	MIGUEL HIDALGO 2DA. ETAPA
20	0660	\$600.00	1	RANCHERIA	MIGUEL HIDALGO 2DA. ETAPA
20	0664	\$600.00	1	RANCHERIA	MIGUEL HIDALGO 2DA. ETAPA
20	0666	\$600.00	1	RANCHERIA	MIGUEL HIDALGO 2DA. ETAPA
20	0672	\$600.00	1	RANCHERIA	MIGUEL HIDALGO 2DA. ETAPA
20	0673	\$600.00	3	RANCHERIA	MIGUEL HIDALGO 2DA. ETAPA
20	0676	\$600.00	2	RANCHERIA	MIGUEL HIDALGO 2DA. ETAPA
20	0680	\$600.00	1	RANCHERIA	MIGUEL HIDALGO 2DA. ETAPA
20	0682	\$600.00	3	RANCHERIA	MIGUEL HIDALGO 2DA. ETAPA
20	0683	\$600.00	2	RANCHERIA	MIGUEL HIDALGO 2DA. ETAPA
20	0685	\$600.00	2	RANCHERIA	MIGUEL HIDALGO 2DA. ETAPA
20	0687	\$600.00	2	RANCHERIA	MIGUEL HIDALGO 2DA. ETAPA
20	0688	\$600.00	1	RANCHERIA	MIGUEL HIDALGO 2DA. ETAPA
20	0689	\$600.00	2	RANCHERIA	MIGUEL HIDALGO 2DA. ETAPA
20	0690	\$600.00	1	RANCHERIA	MIGUEL HIDALGO 2DA. ETAPA
20	0691	\$600.00	1	RANCHERIA	MIGUEL HIDALGO 2DA. ETAPA
20	0692	\$600.00	3	RANCHERIA	MIGUEL HIDALGO 2DA. ETAPA
20	0694	\$600.00	1	RANCHERIA	MIGUEL HIDALGO 2DA. ETAPA
20	0695	\$600.00	1	RANCHERIA	MIGUEL HIDALGO 2DA. ETAPA
20	0696	\$600.00	2	RANCHERIA	MIGUEL HIDALGO 2DA. ETAPA
20	0700	\$600.00	2	RANCHERIA	MIGUEL HIDALGO 2DA. ETAPA
20	0707	\$600.00	1	RANCHERIA	MIGUEL HIDALGO 2DA. ETAPA
20	0713	\$600.00	1	RANCHERIA	MIGUEL HIDALGO 2DA. ETAPA
20	0723	\$600.00	1	RANCHERIA	MIGUEL HIDALGO 2DA. ETAPA
20	0730	\$600.00	1	RANCHERIA	MIGUEL HIDALGO 2DA. ETAPA
20	0748	\$600.00	1	RANCHERIA	MIGUEL HIDALGO 2DA. ETAPA
20	0750	\$600.00	1	RANCHERIA	MIGUEL HIDALGO 2DA. ETAPA
20	0751	\$600.00	1	RANCHERIA	MIGUEL HIDALGO 2DA. ETAPA
20	0752	\$600.00	1	RANCHERIA	MIGUEL HIDALGO 2DA. ETAPA
20	0753	\$600.00	1	RANCHERIA	MIGUEL HIDALGO 2DA. ETAPA
20	0757	\$600.00	2	RANCHERIA	MIGUEL HIDALGO 2DA. ETAPA
20	0758	\$600.00	2	RANCHERIA	MIGUEL HIDALGO 2DA. ETAPA
20	0759	\$600.00	2	RANCHERIA	MIGUEL HIDALGO 2DA. ETAPA
20	0764	\$600.00	1	RANCHERIA	MIGUEL HIDALGO 2DA. ETAPA

H. Ayuntamiento de Centro

Propuesta de Valores Unitarios de Suelo

<i>Zona:</i>	<i>Manzana</i>	<i>Valor Catastral por M2</i>	<i>Numero De Predios:</i>	<i>Categoría</i>	<i>Nombre</i>
20	0765	\$600.00	1	RANCHERIA	MIGUEL HIDALGO 2DA. ETAPA
20	0766	\$600.00	1	RANCHERIA	MIGUEL HIDALGO 2DA. ETAPA
20	0767	\$600.00	1	RANCHERIA	MIGUEL HIDALGO 2DA. ETAPA
20	0772	\$600.00	2	RANCHERIA	MIGUEL HIDALGO 2DA. ETAPA
20	0774	\$600.00	1	RANCHERIA	MIGUEL HIDALGO 2DA. ETAPA
20	0776	\$600.00	1	RANCHERIA	MIGUEL HIDALGO 2DA. ETAPA
20	0777	\$600.00	2	RANCHERIA	MIGUEL HIDALGO 2DA. ETAPA
20	0778	\$600.00	1	RANCHERIA	MIGUEL HIDALGO 2DA. ETAPA
20	0779	\$600.00	2	RANCHERIA	MIGUEL HIDALGO 2DA. ETAPA
20	0780	\$600.00	3	RANCHERIA	MIGUEL HIDALGO 2DA. ETAPA
20	0781	\$600.00	2	RANCHERIA	MIGUEL HIDALGO 2DA. ETAPA
20	0785	\$600.00	1	RANCHERIA	MIGUEL HIDALGO 2DA. ETAPA
20	0786	\$600.00	2	RANCHERIA	MIGUEL HIDALGO 2DA. ETAPA
20	0787	\$600.00	3	RANCHERIA	MIGUEL HIDALGO 2DA. ETAPA
20	0788	\$600.00	3	RANCHERIA	MIGUEL HIDALGO 2DA. ETAPA
20	0792	\$600.00	1	RANCHERIA	MIGUEL HIDALGO 2DA. ETAPA
20	0794	\$600.00	1	RANCHERIA	MIGUEL HIDALGO 2DA. ETAPA
20	0795	\$600.00	2	RANCHERIA	MIGUEL HIDALGO 2DA. ETAPA
20	0796	\$600.00	1	RANCHERIA	MIGUEL HIDALGO 2DA. ETAPA
20	0797	\$600.00	1	RANCHERIA	MIGUEL HIDALGO 2DA. ETAPA
20	0799	\$600.00	1	RANCHERIA	MIGUEL HIDALGO 2DA. ETAPA
20	0803	\$600.00	1	RANCHERIA	MIGUEL HIDALGO 2DA. ETAPA
20	0805	\$600.00	2	RANCHERIA	MIGUEL HIDALGO 2DA. ETAPA
20	0806	\$600.00	1	RANCHERIA	MIGUEL HIDALGO 2DA. ETAPA
20	0808	\$600.00	1	RANCHERIA	MIGUEL HIDALGO 2DA. ETAPA
20	0816	\$600.00	1	RANCHERIA	MIGUEL HIDALGO 2DA. ETAPA
20	0820	\$600.00	2	RANCHERIA	MIGUEL HIDALGO 2DA. ETAPA
20	0821	\$600.00	5	RANCHERIA	MIGUEL HIDALGO 2DA. ETAPA
20	0822	\$600.00	1	RANCHERIA	MIGUEL HIDALGO 2DA. ETAPA
20	0823	\$600.00	1	RANCHERIA	MIGUEL HIDALGO 2DA. ETAPA
20	0829	\$600.00	1	RANCHERIA	MIGUEL HIDALGO 2DA. ETAPA
20	0830	\$600.00	1	RANCHERIA	MIGUEL HIDALGO 2DA. ETAPA
20	0834	\$600.00	1	RANCHERIA	MIGUEL HIDALGO 2DA. ETAPA
20	0835	\$600.00	1	RANCHERIA	MIGUEL HIDALGO 2DA. ETAPA
20	0839	\$600.00	2	RANCHERIA	MIGUEL HIDALGO 2DA. ETAPA
20	0845	\$600.00	3	RANCHERIA	MIGUEL HIDALGO 2DA. ETAPA

H. Ayuntamiento de Centro

Propuesta de Valores Unitarios de Suelo

<i>Zona:</i>	<i>Manzana</i>	<i>Valor Catastral por M2</i>	<i>Numero De Predios:</i>	<i>Categoría</i>	<i>Nombre</i>
20	0846	\$600.00	1	RANCHERIA	MIGUEL HIDALGO 2DA. ETAPA
20	0848	\$600.00	1	RANCHERIA	MIGUEL HIDALGO 2DA. ETAPA
20	0852	\$600.00	1	RANCHERIA	MIGUEL HIDALGO 2DA. ETAPA
20	0854	\$600.00	2	RANCHERIA	MIGUEL HIDALGO 2DA. ETAPA
20	0855	\$600.00	2	RANCHERIA	MIGUEL HIDALGO 2DA. ETAPA
20	0856	\$600.00	1	RANCHERIA	MIGUEL HIDALGO 2DA. ETAPA
20	0857	\$600.00	4	RANCHERIA	MIGUEL HIDALGO 2DA. ETAPA
20	0858	\$600.00	2	RANCHERIA	MIGUEL HIDALGO 2DA. ETAPA
20	0859	\$600.00	1	RANCHERIA	MIGUEL HIDALGO 2DA. ETAPA
20	0860	\$600.00	1	RANCHERIA	MIGUEL HIDALGO 2DA. ETAPA
20	0866	\$600.00	1	RANCHERIA	MIGUEL HIDALGO 2DA. ETAPA
20	0867	\$600.00	1	RANCHERIA	MIGUEL HIDALGO 2DA. ETAPA
20	0868	\$600.00	1	RANCHERIA	MIGUEL HIDALGO 2DA. ETAPA
20	0869	\$600.00	1	RANCHERIA	MIGUEL HIDALGO 2DA. ETAPA
20	0871	\$600.00	4	RANCHERIA	MIGUEL HIDALGO 2DA. ETAPA
20	0872	\$600.00	3	RANCHERIA	MIGUEL HIDALGO 2DA. ETAPA
20	0874	\$600.00	3	RANCHERIA	MIGUEL HIDALGO 2DA. ETAPA
20	0876	\$600.00	2	RANCHERIA	MIGUEL HIDALGO 2DA. ETAPA
20	0877	\$600.00	1	RANCHERIA	MIGUEL HIDALGO 2DA. ETAPA
20	0880	\$600.00	1	RANCHERIA	MIGUEL HIDALGO 2DA. ETAPA
20	0882	\$600.00	1	RANCHERIA	MIGUEL HIDALGO 2DA. ETAPA
20	0885	\$600.00	1	RANCHERIA	MIGUEL HIDALGO 2DA. ETAPA
20	0886	\$600.00	1	RANCHERIA	MIGUEL HIDALGO 2DA. ETAPA
20	0888	\$600.00	1	RANCHERIA	MIGUEL HIDALGO 2DA. ETAPA
20	0889	\$600.00	1	RANCHERIA	MIGUEL HIDALGO 2DA. ETAPA
20	0892	\$600.00	1	RANCHERIA	MIGUEL HIDALGO 2DA. ETAPA
20	0894	\$600.00	1	RANCHERIA	MIGUEL HIDALGO 2DA. ETAPA
20	0903	\$600.00	1	RANCHERIA	MIGUEL HIDALGO 2DA. ETAPA
20	0904	\$600.00	2	RANCHERIA	MIGUEL HIDALGO 2DA. ETAPA
20	0912	\$600.00	1	RANCHERIA	MIGUEL HIDALGO 2DA. ETAPA
20	0913	\$600.00	6	RANCHERIA	MIGUEL HIDALGO 2DA. ETAPA
20	0914	\$600.00	4	RANCHERIA	MIGUEL HIDALGO 2DA. ETAPA
20	0915	\$600.00	1	RANCHERIA	MIGUEL HIDALGO 2DA. ETAPA
20	0917	\$600.00	1	RANCHERIA	MIGUEL HIDALGO 2DA. ETAPA
20	0918	\$600.00	1	RANCHERIA	MIGUEL HIDALGO 2DA. ETAPA
20	0919	\$600.00	2	RANCHERIA	MIGUEL HIDALGO 2DA. ETAPA

H. Ayuntamiento de Centro

Propuesta de Valores Unitarios de Suelo

<i>Zona:</i>	<i>Manzana</i>	<i>Valor Catastral por M2</i>	<i>Numero De Predios:</i>	<i>Categoría</i>	<i>Nombre</i>
20	0925	\$600.00	1	RANCHERIA	MIGUEL HIDALGO 2DA. ETAPA
20	0932	\$600.00	1	RANCHERIA	MIGUEL HIDALGO 2DA. ETAPA
20	0933	\$600.00	1	RANCHERIA	MIGUEL HIDALGO 2DA. ETAPA
20	0934	\$600.00	1	RANCHERIA	MIGUEL HIDALGO 2DA. ETAPA
20	0935	\$600.00	1	RANCHERIA	MIGUEL HIDALGO 2DA. ETAPA
20	0938	\$600.00	2	RANCHERIA	MIGUEL HIDALGO 2DA. ETAPA
20	0941	\$600.00	1	RANCHERIA	MIGUEL HIDALGO 2DA. ETAPA
20	0942	\$600.00	1	RANCHERIA	MIGUEL HIDALGO 2DA. ETAPA
20	0945	\$600.00	1	RANCHERIA	MIGUEL HIDALGO 2DA. ETAPA
20	0946	\$600.00	1	RANCHERIA	MIGUEL HIDALGO 2DA. ETAPA
20	0947	\$600.00	4	RANCHERIA	MIGUEL HIDALGO 2DA. ETAPA
20	0949	\$600.00	1	RANCHERIA	MIGUEL HIDALGO 2DA. ETAPA
20	0950	\$600.00	1	RANCHERIA	MIGUEL HIDALGO 2DA. ETAPA
20	0951	\$600.00	5	RANCHERIA	MIGUEL HIDALGO 2DA. ETAPA
20	0953	\$600.00	2	RANCHERIA	MIGUEL HIDALGO 2DA. ETAPA
20	0954	\$600.00	1	RANCHERIA	MIGUEL HIDALGO 2DA. ETAPA
20	0955	\$600.00	4	RANCHERIA	MIGUEL HIDALGO 2DA. ETAPA
20	0958	\$600.00	1	RANCHERIA	MIGUEL HIDALGO 2DA. ETAPA
20	0959	\$600.00	1	RANCHERIA	MIGUEL HIDALGO 2DA. ETAPA
20	0962	\$600.00	1	RANCHERIA	MIGUEL HIDALGO 2DA. ETAPA
20	0963	\$600.00	3	RANCHERIA	MIGUEL HIDALGO 2DA. ETAPA
<i>Total de Predios:</i>			8		

H. Ayuntamiento de Centro

Propuesta de Valores Unitarios de Suelo

<i>Zona:</i>	<i>Manzana</i>	<i>Valor Catastral por M2</i>	<i>Numero De Predios:</i>	<i>Categoría</i>	<i>Nombre</i>
21	0000	\$600.00	12	RANCHERIA	BUENAVISTA
21	0020	\$600.00	58	FRACCIONAMIENTO	ESTRELLA DE BUENAVISTA
21	0021	\$600.00	22	FRACCIONAMIENTO	ESTRELLA DE BUENAVISTA
21	0022	\$600.00	45	FRACCIONAMIENTO	ESTRELLA DE BUENAVISTA
21	0023	\$600.00	62	FRACCIONAMIENTO	ESTRELLA DE BUENAVISTA
21	0024	\$600.00	21	FRACCIONAMIENTO	ESTRELLA DE BUENAVISTA
21	0025	\$600.00	59	FRACCIONAMIENTO	ESTRELLA DE BUENAVISTA
21	0026	\$600.00	23	FRACCIONAMIENTO	ESTRELLA DE BUENAVISTA
21	0027	\$600.00	31	FRACCIONAMIENTO	ESTRELLA DE BUENAVISTA
21	0028	\$600.00	55	FRACCIONAMIENTO	ESTRELLA DE BUENAVISTA
21	0029	\$600.00	24	FRACCIONAMIENTO	ESTRELLA DE BUENAVISTA
21	0030	\$600.00	29	FRACCIONAMIENTO	ESTRELLA DE BUENAVISTA
21	0031	\$600.00	71	FRACCIONAMIENTO	ESTRELLA DE BUENAVISTA
21	0032	\$600.00	51	FRACCIONAMIENTO	ESTRELLA DE BUENAVISTA
21	0033	\$600.00	24	FRACCIONAMIENTO	ESTRELLA DE BUENAVISTA
21	0034	\$600.00	31	FRACCIONAMIENTO	ESTRELLA DE BUENAVISTA
21	0035	\$600.00	40	FRACCIONAMIENTO	ESTRELLA DE BUENAVISTA
21	0036	\$600.00	26	FRACCIONAMIENTO	ESTRELLA DE BUENAVISTA
21	0037	\$600.00	32	FRACCIONAMIENTO	ESTRELLA DE BUENAVISTA
21	0038	\$600.00	47	FRACCIONAMIENTO	ESTRELLA DE BUENAVISTA
21	0039	\$600.00	40	FRACCIONAMIENTO	ESTRELLA DE BUENAVISTA
21	0040	\$600.00	26	FRACCIONAMIENTO	ESTRELLA DE BUENAVISTA
21	0041	\$600.00	33	FRACCIONAMIENTO	ESTRELLA DE BUENAVISTA
21	0042	\$600.00	42	FRACCIONAMIENTO	ESTRELLA DE BUENAVISTA
21	0043	\$600.00	27	FRACCIONAMIENTO	ESTRELLA DE BUENAVISTA
21	0044	\$600.00	34	FRACCIONAMIENTO	ESTRELLA DE BUENAVISTA
21	0045	\$600.00	42	FRACCIONAMIENTO	ESTRELLA DE BUENAVISTA
21	0046	\$600.00	28	FRACCIONAMIENTO	ESTRELLA DE BUENAVISTA
21	0047	\$600.00	36	FRACCIONAMIENTO	ESTRELLA DE BUENAVISTA
21	0048	\$600.00	42	FRACCIONAMIENTO	ESTRELLA DE BUENAVISTA
21	0049	\$600.00	28	FRACCIONAMIENTO	ESTRELLA DE BUENAVISTA
21	0050	\$600.00	37	FRACCIONAMIENTO	ESTRELLA DE BUENAVISTA
21	0051	\$600.00	42	FRACCIONAMIENTO	ESTRELLA DE BUENAVISTA
21	0052	\$600.00	29	FRACCIONAMIENTO	ESTRELLA DE BUENAVISTA
21	0053	\$600.00	38	FRACCIONAMIENTO	ESTRELLA DE BUENAVISTA
21	0054	\$600.00	46	FRACCIONAMIENTO	ESTRELLA DE BUENAVISTA

H. Ayuntamiento de Centro

Propuesta de Valores Unitarios de Suelo

<i>Zona:</i>	<i>Manzana</i>	<i>Valor Catastral por M2</i>	<i>Numero De Predios:</i>	<i>Categoría</i>	<i>Nombre</i>
21	0055	\$600.00	36	FRACCIONAMIENTO	ESTRELLA DE BUENAVISTA
21	0056	\$600.00	39	FRACCIONAMIENTO	ESTRELLA DE BUENAVISTA
21	0057	\$600.00	40	FRACCIONAMIENTO	ESTRELLA DE BUENAVISTA
21	0058	\$600.00	42	FRACCIONAMIENTO	ESTRELLA DE BUENAVISTA
21	0245	\$600.00	1	RANCHERIA	BUENAVISTA
21	0293	\$600.00	1	RANCHERIA	BUENAVISTA
21	0307	\$600.00	1	RANCHERIA	BUENAVISTA
21	0333	\$600.00	1	RANCHERIA	BUENAVISTA
21	0366	\$600.00	1	RANCHERIA	RIO VIEJO
21	0670	\$600.00	1	RANCHERIA	BUENAVISTA
21	0765	\$600.00	1	RANCHERIA	BOQUERON
21	0803	\$600.00	1	RANCHERIA	BOQUERON
21	0833	\$600.00	1	RANCHERIA	BOQUERON
21	0835	\$600.00	1	RANCHERIA	BUENAVISTA

Total de Predios:

0

H. Ayuntamiento de Centro

Propuesta de Valores Unitarios de Suelo

<i>Zona:</i>	<i>Manzana</i>	<i>Valor Catastral por M2</i>	<i>Numero De Predios:</i>	<i>Categoría</i>	<i>Nombre</i>
22	0000	\$300.00	4	RANCHERIA	CORREGIDORA
22	0001	\$600.00	100	FRACCIONAMIENTO	RIVIERA BUENAVISTA
22	0002	\$600.00	100	FRACCIONAMIENTO	RIVIERA BUENAVISTA
22	0003	\$600.00	105	FRACCIONAMIENTO	RIVIERA BUENAVISTA
22	0004	\$600.00	107	FRACCIONAMIENTO	RIVIERA BUENAVISTA
22	0273	\$600.00	1	RANCHERIA	BUENAVISTA
22	0312	\$600.00	3	RANCHERIA	BUENAVISTA
22	0314	\$600.00	3	RANCHERIA	BUENAVISTA
22	0315	\$600.00	1	RANCHERIA	BUENAVISTA
22	0316	\$600.00	1	RANCHERIA	BUENAVISTA
22	0317	\$600.00	1	RANCHERIA	BUENAVISTA
22	0326	\$600.00	1	RANCHERIA	BUENAVISTA
22	0330	\$600.00	1	RANCHERIA	CORREGIDORA
22	0360	\$600.00	1	RANCHERIA	CORREGIDORA
22	0421	\$600.00	1	RANCHERIA	CORREGIDORA
22	0451	\$600.00	1	RANCHERIA	CORREGIDORA
22	0507	\$600.00	3	RANCHERIA	RIO VIEJO
22	0637	\$600.00	1	RANCHERIA	BUENAVISTA
22	0673	\$600.00	1	RANCHERIA	BUENAVISTA
22	0718	\$600.00	1	FRACCIONAMIENTO	RIVIERA BUENAVISTA
22	0748	\$600.00	1	RANCHERIA	BUENAVISTA
22	0787	\$600.00	2	RANCHERIA	MIGUEL HIDALGO 2DA. ETAPA
22	0878	\$600.00	2	RANCHERIA	BUENAVISTA
22	0885	\$600.00	1	FRACCIONAMIENTO	RIVIERA BUENAVISTA

Total de Predios:

8

H. Ayuntamiento de Centro

Propuesta de Valores Unitarios de Suelo

<i>Zona:</i>	<i>Manzana</i>	<i>Valor Catastral por M2</i>	<i>Numero De Predios:</i>	<i>Categoría</i>	<i>Nombre</i>
23	0000	\$600.00	62	RANCHERIA	IXTACOMITAN
23	0001	\$600.00	32	LOTES	SANTA ROSA
23	0003	\$600.00	2	FRACCIONAMIENTO	EL AZAHAR DE LAS FLORES
23	0004	\$600.00	6	FRACCIONAMIENTO	EL AZAHAR DE LAS FLORES
23	0005	\$600.00	2	FRACCIONAMIENTO	EL AZAHAR DE LAS FLORES
23	0006	\$600.00	6	FRACCIONAMIENTO	EL AZAHAR DE LAS FLORES
23	0007	\$600.00	12	FRACCIONAMIENTO	EL AZAHAR DE LAS FLORES
23	0008	\$600.00	5	FRACCIONAMIENTO	EL AZAHAR DE LAS FLORES
23	0009	\$600.00	9	FRACCIONAMIENTO	EL AZAHAR DE LAS FLORES
23	0010	\$600.00	24	FRACCIONAMIENTO	EL AZAHAR DE LAS FLORES
23	0011	\$600.00	3	FRACCIONAMIENTO	EL AZAHAR DE LAS FLORES
23	0012	\$600.00	25	FRACCIONAMIENTO	EL AZAHAR DE LAS FLORES
23	0014	\$600.00	27	FRACCIONAMIENTO	PALMA REAL, CARR. VHSA - TEAPA,
23	0015	\$600.00	25	FRACCIONAMIENTO	PALMA REAL, CARR. VHSA - TEAPA,
23	0016	\$600.00	26	FRACCIONAMIENTO	PALMA REAL, CARR. VHSA - TEAPA,
23	0017	\$600.00	12	FRACCIONAMIENTO	PALMA REAL, CARR. VHSA - TEAPA,
23	0018	\$600.00	3	LOTES	PARAISO TABASQUEÑO
23	0019	\$600.00	18	LOTES	PARAISO TABASQUEÑO
23	0020	\$600.00	50	LOTES	PARAISO TABASQUEÑO
23	0021	\$600.00	49	LOTES	PARAISO TABASQUEÑO
23	0022	\$600.00	18	LOTES	PARAISO TABASQUEÑO
23	0023	\$600.00	16	LOTES	PARAISO TABASQUEÑO
23	0024	\$600.00	67	LOTES	LA FLOR DE MANO DE LEON
23	0025	\$600.00	66	LOTES	LA FLOR DE MANO DE LEON
23	0265	\$600.00	1	RANCHERIA	IXTACOMITAN
23	0273	\$600.00	1	RANCHERIA	IXTACOMITAN
23	0275	\$600.00	1	RANCHERIA	IXTACOMITAN
23	0296	\$600.00	1	RANCHERIA	IXTACOMITAN
23	0308	\$600.00	4	RANCHERIA	IXTACOMITAN
23	0310	\$600.00	1	RANCHERIA	IXTACOMITAN
23	0313	\$600.00	3	RANCHERIA	IXTACOMITAN
23	0314	\$600.00	3	RANCHERIA	IXTACOMITAN
23	0323	\$600.00	1	RANCHERIA	IXTACOMITAN
23	0326	\$600.00	1	RANCHERIA	IXTACOMITAN
23	0332	\$600.00	1	RANCHERIA	IXTACOMITAN
23	0333	\$600.00	1	RANCHERIA	IXTACOMITAN

H. Ayuntamiento de Centro

Propuesta de Valores Unitarios de Suelo

<i>Zona:</i>	<i>Manzana</i>	<i>Valor Catastral por M2</i>	<i>Numero De Predios:</i>	<i>Categoría</i>	<i>Nombre</i>
23	0338	\$600.00	4	RANCHERIA	IXTACOMITAN
23	0341	\$600.00	1	RANCHERIA	IXTACOMITAN
23	0348	\$600.00	1	RANCHERIA	IXTACOMITAN
23	0353	\$600.00	1	RANCHERIA	IXTACOMITAN
23	0354	\$600.00	2	RANCHERIA	IXTACOMITAN
23	0358	\$600.00	1	RANCHERIA	IXTACOMITAN
23	0370	\$600.00	1	RANCHERIA	IXTACOMITAN
23	0378	\$600.00	1	RANCHERIA	IXTACOMITAN
23	0379	\$600.00	1	RANCHERIA	IXTACOMITAN
23	0380	\$600.00	1	RANCHERIA	IXTACOMITAN
23	0381	\$600.00	1	RANCHERIA	IXTACOMITAN
23	0386	\$600.00	1	RANCHERIA	IXTACOMITAN
23	0399	\$600.00	1	RANCHERIA	IXTACOMITAN
23	0407	\$600.00	2	RANCHERIA	IXTACOMITAN
23	0413	\$600.00	1	RANCHERIA	IXTACOMITAN
23	0415	\$600.00	2	RANCHERIA	IXTACOMITAN
23	0427	\$600.00	1	RANCHERIA	IXTACOMITAN
23	0436	\$600.00	1	RANCHERIA	IXTACOMITAN
23	0444	\$600.00	1	RANCHERIA	IXTACOMITAN
23	0445	\$600.00	1	RANCHERIA	IXTACOMITAN
23	0447	\$600.00	1	RANCHERIA	IXTACOMITAN
23	0460	\$600.00	1	RANCHERIA	IXTACOMITAN
23	0463	\$600.00	1	RANCHERIA	IXTACOMITAN
23	0467	\$600.00	1	RANCHERIA	IXTACOMITAN
23	0468	\$600.00	1	RANCHERIA	IXTACOMITAN
23	0472	\$600.00	2	RANCHERIA	IXTACOMITAN
23	0474	\$600.00	2	RANCHERIA	IXTACOMITAN
23	0492	\$600.00	1	RANCHERIA	IXTACOMITAN
23	0495	\$600.00	2	RANCHERIA	IXTACOMITAN
23	0501	\$600.00	1	RANCHERIA	IXTACOMITAN
23	0522	\$600.00	1	RANCHERIA	IXTACOMITAN
23	0525	\$600.00	2	RANCHERIA	IXTACOMITAN
23	0533	\$600.00	1	RANCHERIA	IXTACOMITAN
23	0539	\$600.00	1	RANCHERIA	IXTACOMITAN
23	0540	\$600.00	1	RANCHERIA	IXTACOMITAN
23	0552	\$600.00	2	RANCHERIA	IXTACOMITAN

H. Ayuntamiento de Centro

Propuesta de Valores Unitarios de Suelo

<i>Zona:</i>	<i>Manzana</i>	<i>Valor Catastral por M2</i>	<i>Numero De Predios:</i>	<i>Categoría</i>	<i>Nombre</i>
23	0567	\$600.00	1	RANCHERIA	IXTACOMITAN
23	0568	\$600.00	2	RANCHERIA	IXTACOMITAN
23	0574	\$600.00	2	RANCHERIA	IXTACOMITAN
23	0577	\$600.00	1	RANCHERIA	IXTACOMITAN
23	0579	\$600.00	1	RANCHERIA	IXTACOMITAN
23	0580	\$600.00	1	RANCHERIA	IXTACOMITAN
23	0581	\$600.00	1	RANCHERIA	IXTACOMITAN
23	0589	\$600.00	1	RANCHERIA	IXTACOMITAN
23	0594	\$600.00	2	RANCHERIA	IXTACOMITAN
23	0595	\$600.00	4	RANCHERIA	IXTACOMITAN
23	0599	\$600.00	1	RANCHERIA	IXTACOMITAN
23	0604	\$600.00	1	RANCHERIA	IXTACOMITAN
23	0607	\$600.00	1	RANCHERIA	IXTACOMITAN
23	0609	\$600.00	2	RANCHERIA	IXTACOMITAN
23	0615	\$600.00	2	RANCHERIA	IXTACOMITAN
23	0619	\$600.00	1	RANCHERIA	IXTACOMITAN
23	0620	\$600.00	1	RANCHERIA	IXTACOMITAN
23	0627	\$600.00	1	RANCHERIA	IXTACOMITAN
23	0634	\$600.00	2	RANCHERIA	IXTACOMITAN
23	0641	\$600.00	1	RANCHERIA	IXTACOMITAN
23	0653	\$600.00	1	RANCHERIA	IXTACOMITAN
23	0656	\$600.00	1	RANCHERIA	IXTACOMITAN
23	0673	\$600.00	1	RANCHERIA	IXTACOMITAN
23	0683	\$600.00	1	RANCHERIA	IXTACOMITAN
23	0688	\$600.00	1	RANCHERIA	IXTACOMITAN
23	0693	\$600.00	1	RANCHERIA	IXTACOMITAN
23	0694	\$600.00	1	RANCHERIA	IXTACOMITAN
23	0697	\$600.00	1	RANCHERIA	IXTACOMITAN
23	0703	\$600.00	1	RANCHERIA	IXTACOMITAN
23	0715	\$600.00	1	RANCHERIA	IXTACOMITAN
23	0759	\$600.00	1	RANCHERIA	IXTACOMITAN
23	0762	\$600.00	1	RANCHERIA	IXTACOMITAN
23	0819	\$600.00	21	RANCHERIA	IXTACOMITAN
23	0820	\$600.00	19	RANCHERIA	IXTACOMITAN
23	0823	\$600.00	1	RANCHERIA	IXTACOMITAN
23	0830	\$600.00	1	RANCHERIA	IXTACOMITAN

H. Ayuntamiento de Centro

Propuesta de Valores Unitarios de Suelo

<i>Zona:</i>	<i>Manzana</i>	<i>Valor Catastral por M2</i>	<i>Numero De Predios:</i>	<i>Categoría</i>	<i>Nombre</i>
23	0834	\$600.00	2	RANCHERIA	IXTACOMITAN
23	0845	\$600.00	1	RANCHERIA	IXTACOMITAN
23	0849	\$600.00	1	RANCHERIA	IXTACOMITAN
23	0856	\$600.00	1	RANCHERIA	IXTACOMITAN
23	0866	\$600.00	2	RANCHERIA	IXTACOMITAN
23	0868	\$600.00	2	RANCHERIA	IXTACOMITAN
23	0876	\$600.00	2	RANCHERIA	IXTACOMITAN
23	0883	\$600.00	1	RANCHERIA	IXTACOMITAN
23	0884	\$600.00	3	RANCHERIA	IXTACOMITAN
23	0885	\$600.00	1	RANCHERIA	IXTACOMITAN
23	0888	\$600.00	1	RANCHERIA	IXTACOMITAN
23	0896	\$600.00	1	RANCHERIA	IXTACOMITAN
23	0903	\$600.00	2	RANCHERIA	IXTACOMITAN
23	0933	\$600.00	30	RANCHERIA	IXTACOMITAN
23	0950	\$600.00	1	RANCHERIA	IXTACOMITAN
23	0959	\$600.00	1	RANCHERIA	IXTACOMITAN
<i>Total de Predios:</i>			6		

H. Ayuntamiento de Centro

Propuesta de Valores Unitarios de Suelo

<i>Zona:</i>	<i>Manzana</i>	<i>Valor Catastral por M2</i>	<i>Numero De Predios:</i>	<i>Categoría</i>	<i>Nombre</i>
24	0000	\$600.00	126	RANCHERIA	RIO VIEJO
24	0001	\$600.00	2	RANCHERIA	RIO VIEJO
24	0002	\$600.00	52	FRACCIONAMIENTO	LOS GANSOS
24	0003	\$600.00	15	FRACCIONAMIENTO	EL OLIMPO
24	0004	\$600.00	15	FRACCIONAMIENTO	EL OLIMPO
24	0005	\$600.00	9	FRACCIONAMIENTO	EL OLIMPO
24	0006	\$600.00	18	FRACCIONAMIENTO	EL OLIMPO
24	0007	\$600.00	24	FRACCIONAMIENTO	EL OLIMPO
24	0008	\$600.00	24	FRACCIONAMIENTO	EL OLIMPO
24	0009	\$600.00	85	FRACCIONAMIENTO	EL OLIMPO
24	0010	\$600.00	109	FRACCIONAMIENTO	EL OLIMPO
24	0011	\$600.00	56	FRACCIONAMIENTO	EL OLIMPO
24	0012	\$600.00	1	FRACCIONAMIENTO	EL OLIMPO
24	0013	\$600.00	38	FRACCIONAMIENTO	EL OLIMPO
24	0014	\$600.00	1	FRACCIONAMIENTO	EL OLIMPO
24	0219	\$600.00	1	FRACCIONAMIENTO	EL OLIMPO
24	0229	\$600.00	1	RANCHERIA	RIO VIEJO
24	0235	\$600.00	1	RANCHERIA	RIO VIEJO
24	0273	\$600.00	2	RANCHERIA	RIO VIEJO
24	0274	\$600.00	1	RANCHERIA	RIO VIEJO
24	0275	\$600.00	2	RANCHERIA	RIO VIEJO
24	0276	\$600.00	2	RANCHERIA	RIO VIEJO
24	0277	\$600.00	2	RANCHERIA	RIO VIEJO
24	0278	\$600.00	2	RANCHERIA	RIO VIEJO
24	0279	\$600.00	3	RANCHERIA	RIO VIEJO
24	0283	\$600.00	2	RANCHERIA	RIO VIEJO
24	0287	\$600.00	1	RANCHERIA	RIO VIEJO
24	0288	\$300.00	1	RANCHERIA	RIO VIEJO
24	0290	\$300.00	1	RANCHERIA	RIO VIEJO
24	0296	\$300.00	2	RANCHERIA	RIO VIEJO
24	0298	\$300.00	1	RANCHERIA	RIO VIEJO
24	0299	\$300.00	2	RANCHERIA	RIO VIEJO
24	0300	\$300.00	1	RANCHERIA	RIO VIEJO
24	0301	\$300.00	1	RANCHERIA	RIO VIEJO
24	0302	\$300.00	1	RANCHERIA	RIO VIEJO
24	0303	\$300.00	1	RANCHERIA	RIO VIEJO

H. Ayuntamiento de Centro

Propuesta de Valores Unitarios de Suelo

<i>Zona:</i>	<i>Manzana</i>	<i>Valor Catastral por M2</i>	<i>Numero De Predios:</i>	<i>Categoría</i>	<i>Nombre</i>
24	0308	\$300.00	1	RANCHERIA	RIO VIEJO
24	0313	\$300.00	2	RANCHERIA	RIO VIEJO
24	0315	\$300.00	2	RANCHERIA	RIO VIEJO
24	0316	\$300.00	1	RANCHERIA	RIO VIEJO
24	0317	\$300.00	3	RANCHERIA	RIO VIEJO
24	0318	\$300.00	2	RANCHERIA	RIO VIEJO
24	0323	\$300.00	1	RANCHERIA	RIO VIEJO
24	0324	\$300.00	2	RANCHERIA	RIO VIEJO
24	0327	\$300.00	4	RANCHERIA	RIO VIEJO
24	0328	\$300.00	2	RANCHERIA	RIO VIEJO
24	0330	\$300.00	1	RANCHERIA	RIO VIEJO
24	0334	\$300.00	1	RANCHERIA	RIO VIEJO
24	0338	\$300.00	1	RANCHERIA	RIO VIEJO
24	0339	\$300.00	1	RANCHERIA	RIO VIEJO
24	0342	\$300.00	1	RANCHERIA	RIO VIEJO
24	0346	\$300.00	1	RANCHERIA	RIO VIEJO
24	0347	\$300.00	2	RANCHERIA	RIO VIEJO
24	0349	\$300.00	1	RANCHERIA	RIO VIEJO
24	0353	\$300.00	2	RANCHERIA	RIO VIEJO
24	0356	\$300.00	2	RANCHERIA	RIO VIEJO
24	0358	\$300.00	1	RANCHERIA	RIO VIEJO
24	0359	\$300.00	4	RANCHERIA	RIO VIEJO
24	0381	\$300.00	2	RANCHERIA	RIO VIEJO
24	0383	\$300.00	2	RANCHERIA	RIO VIEJO
24	0384	\$300.00	1	RANCHERIA	RIO VIEJO
24	0385	\$300.00	1	RANCHERIA	RIO VIEJO
24	0393	\$300.00	1	RANCHERIA	RIO VIEJO
24	0394	\$300.00	3	RANCHERIA	RIO VIEJO
24	0395	\$300.00	3	RANCHERIA	RIO VIEJO
24	0396	\$300.00	1	RANCHERIA	RIO VIEJO
24	0401	\$300.00	1	RANCHERIA	RIO VIEJO
24	0403	\$300.00	2	RANCHERIA	RIO VIEJO
24	0406	\$300.00	3	RANCHERIA	RIO VIEJO
24	0407	\$300.00	2	RANCHERIA	RIO VIEJO
24	0408	\$300.00	2	RANCHERIA	RIO VIEJO
24	0410	\$300.00	1	RANCHERIA	RIO VIEJO

H. Ayuntamiento de Centro

Propuesta de Valores Unitarios de Suelo

<i>Zona:</i>	<i>Manzana</i>	<i>Valor Catastral por M2</i>	<i>Numero De Predios:</i>	<i>Categoría</i>	<i>Nombre</i>
24	0411	\$300.00	1	RANCHERIA	RIO VIEJO
24	0413	\$300.00	1	RANCHERIA	RIO VIEJO
24	0416	\$300.00	1	RANCHERIA	RIO VIEJO
24	0422	\$300.00	1	RANCHERIA	RIO VIEJO
24	0423	\$300.00	1	RANCHERIA	RIO VIEJO
24	0428	\$300.00	1	RANCHERIA	RIO VIEJO
24	0437	\$300.00	1	RANCHERIA	RIO VIEJO
24	0441	\$300.00	1	RANCHERIA	RIO VIEJO
24	0449	\$300.00	2	RANCHERIA	RIO VIEJO
24	0452	\$300.00	3	RANCHERIA	RIO VIEJO
24	0464	\$300.00	3	RANCHERIA	RIO VIEJO
24	0465	\$300.00	1	RANCHERIA	RIO VIEJO
24	0466	\$300.00	1	RANCHERIA	RIO VIEJO
24	0476	\$300.00	1	RANCHERIA	RIO VIEJO
24	0481	\$300.00	2	RANCHERIA	RIO VIEJO
24	0482	\$300.00	1	RANCHERIA	RIO VIEJO
24	0490	\$300.00	1	RANCHERIA	RIO VIEJO
24	0494	\$300.00	1	RANCHERIA	RIO VIEJO
24	0498	\$300.00	1	RANCHERIA	RIO VIEJO
24	0504	\$300.00	1	RANCHERIA	RIO VIEJO
24	0507	\$300.00	1	RANCHERIA	RIO VIEJO
24	0510	\$300.00	1	RANCHERIA	RIO VIEJO
24	0529	\$300.00	2	RANCHERIA	RIO VIEJO
24	0539	\$300.00	1	RANCHERIA	RIO VIEJO
24	0548	\$300.00	1	RANCHERIA	RIO VIEJO
24	0553	\$300.00	1	RANCHERIA	RIO VIEJO
24	0556	\$300.00	1	RANCHERIA	RIO VIEJO
24	0563	\$300.00	2	RANCHERIA	RIO VIEJO
24	0570	\$300.00	3	RANCHERIA	RIO VIEJO
24	0587	\$300.00	1	RANCHERIA	RIO VIEJO
24	0600	\$300.00	1	RANCHERIA	RIO VIEJO
24	0613	\$300.00	1	RANCHERIA	RIO VIEJO
24	0615	\$300.00	1	RANCHERIA	RIO VIEJO
24	0617	\$300.00	1	RANCHERIA	RIO VIEJO
24	0638	\$300.00	1	RANCHERIA	RIO VIEJO
24	0642	\$300.00	1	RANCHERIA	RIO VIEJO

H. Ayuntamiento de Centro

Propuesta de Valores Unitarios de Suelo

<i>Zona:</i>	<i>Manzana</i>	<i>Valor Catastral por M2</i>	<i>Numero De Predios:</i>	<i>Categoría</i>	<i>Nombre</i>
24	0650	\$300.00	1	RANCHERIA	RIO VIEJO
24	0670	\$300.00	1	RANCHERIA	RIO VIEJO
24	0672	\$300.00	3	RANCHERIA	RIO VIEJO
24	0673	\$300.00	1	RANCHERIA	RIO VIEJO
24	0692	\$300.00	1	RANCHERIA	RIO VIEJO
24	0693	\$300.00	1	RANCHERIA	RIO VIEJO
24	0694	\$300.00	1	RANCHERIA	RIO VIEJO
24	0696	\$300.00	1	RANCHERIA	RIO VIEJO
24	0700	\$300.00	1	RANCHERIA	RIO VIEJO
24	0726	\$300.00	1	RANCHERIA	RIO VIEJO
24	0728	\$300.00	1	RANCHERIA	RIO VIEJO
24	0733	\$300.00	1	RANCHERIA	RIO VIEJO
24	0735	\$300.00	1	RANCHERIA	RIO VIEJO
24	0752	\$300.00	1	RANCHERIA	RIO VIEJO
24	0759	\$300.00	1	RANCHERIA	RIO VIEJO
24	0764	\$300.00	1	RANCHERIA	RIO VIEJO
24	0775	\$300.00	1	RANCHERIA	RIO VIEJO
24	0780	\$300.00	1	RANCHERIA	RIO VIEJO
24	0781	\$300.00	1	RANCHERIA	RIO VIEJO
24	0782	\$300.00	1	RANCHERIA	RIO VIEJO
24	0790	\$300.00	1	RANCHERIA	RIO VIEJO
24	0795	\$300.00	1	RANCHERIA	RIO VIEJO
24	0823	\$300.00	1	RANCHERIA	RIO VIEJO
24	0836	\$300.00	1	RANCHERIA	RIO VIEJO
24	0838	\$300.00	1	RANCHERIA	RIO VIEJO
24	0860	\$300.00	2	RANCHERIA	RIO VIEJO
24	0870	\$300.00	1	RANCHERIA	RIO VIEJO
24	0878	\$300.00	1	RANCHERIA	RIO VIEJO
24	0883	\$300.00	1	RANCHERIA	RIO VIEJO
24	0884	\$300.00	1	RANCHERIA	RIO VIEJO
24	0892	\$300.00	1	RANCHERIA	RIO VIEJO
24	0893	\$300.00	1	RANCHERIA	RIO VIEJO
24	0898	\$300.00	1	RANCHERIA	RIO VIEJO
24	0911	\$300.00	2	RANCHERIA	RIO VIEJO
24	0912	\$300.00	1	RANCHERIA	RIO VIEJO
24	0915	\$300.00	1	RANCHERIA	RIO VIEJO

H. Ayuntamiento de Centro

Propuesta de Valores Unitarios de Suelo

<i>Zona:</i>	<i>Manzana</i>	<i>Valor Catastral por M2</i>	<i>Numero De Predios:</i>	<i>Categoría</i>	<i>Nombre</i>
24	0928	\$300.00	1	RANCHERIA	RIO VIEJO
24	0936	\$300.00	1	RANCHERIA	RIO VIEJO
24	0948	\$300.00	1	RANCHERIA	RIO VIEJO
24	0949	\$300.00	1	RANCHERIA	RIO VIEJO
24	0953	\$300.00	2	RANCHERIA	RIO VIEJO
24	0959	\$600.00	2	RANCHERIA	RIO VIEJO
<i>Total de Predios:</i>			8		

H. Ayuntamiento de Centro

Propuesta de Valores Unitarios de Suelo

<i>Zona:</i>	<i>Manzana</i>	<i>Valor Catastral por M2</i>	<i>Numero De Predios:</i>	<i>Categoría</i>	<i>Nombre</i>
25	0000	\$300.00	35	RANCHERIA	BOQUERON
25	0001	\$600.00	53	CONJUNTO HABITACIONAL	LA QUINTA
25	0002	\$600.00	2	FRACCIONAMIENTO	BOSQUES DE ARABA
25	0003	\$600.00	2	FRACCIONAMIENTO	BOSQUES DE ARABA
25	0004	\$600.00	32	FRACCIONAMIENTO	BOSQUES DE ARABA
25	0005	\$600.00	27	FRACCIONAMIENTO	BOSQUES DE ARABA
25	0006	\$600.00	38	FRACCIONAMIENTO	BOSQUES DE ARABA
25	0007	\$600.00	31	FRACCIONAMIENTO	BOSQUES DE ARABA
25	0008	\$600.00	46	FRACCIONAMIENTO	BOSQUES DE ARABA
25	0009	\$600.00	23	FRACCIONAMIENTO	BOSQUES DE ARABA
25	0010	\$600.00	26	FRACCIONAMIENTO	BOSQUES DE ARABA
25	0011	\$600.00	2	FRACCIONAMIENTO	BOSQUES DE ARABA
25	0012	\$600.00	10	FRACCIONAMIENTO	BOSQUES DE ARABA
25	0013	\$600.00	1	FRACCIONAMIENTO	BOSQUES DE ARABA
25	0014	\$600.00	19	FRACCIONAMIENTO	EL COCOHITE
25	0015	\$600.00	41	LOTES	ASENTAMIENTO HUMANO "MAYA"
25	0016	\$600.00	46	LOTES	ASENTAMIENTO HUMANO "MAYA"
25	0017	\$600.00	21	LOTES	ASENTAMIENTO HUMANO "MAYA"
25	0018	\$600.00	46	LOTES	ASENTAMIENTO HUMANO "MAYA"
25	0019	\$600.00	14	LOTES	ASENTAMIENTO HUMANO "MAYA"
25	0020	\$600.00	10	LOTES	ASENTAMIENTO HUMANO "MAYA"
25	0021	\$600.00	32	LOTES	ASENTAMIENTO HUMANO "MAYA"
25	0157	\$300.00	1	LOTES	ASENTAMIENTO HUMANO "MAYA"
25	0282	\$300.00	1	RANCHERIA	BOQUERON
25	0291	\$300.00	1	RANCHERIA	BOQUERON
25	0310	\$300.00	1	RANCHERIA	BOQUERON
25	0319	\$300.00	3	RANCHERIA	BOQUERON
25	0320	\$300.00	1	RANCHERIA	BOQUERON
25	0328	\$300.00	1	RANCHERIA	BOQUERON
25	0331	\$300.00	3	RANCHERIA	BOQUERON
25	0334	\$300.00	1	RANCHERIA	BOQUERON
25	0340	\$300.00	1	RANCHERIA	BOQUERON
25	0344	\$300.00	1	RANCHERIA	BOQUERON
25	0353	\$300.00	1	RANCHERIA	BOQUERON
25	0358	\$300.00	1	RANCHERIA	BOQUERON
25	0388	\$300.00	1	RANCHERIA	BOQUERON

H. Ayuntamiento de Centro

Propuesta de Valores Unitarios de Suelo

<i>Zona:</i>	<i>Manzana</i>	<i>Valor Catastral por M2</i>	<i>Numero De Predios:</i>	<i>Categoría</i>	<i>Nombre</i>
25	0398	\$300.00	1	RANCHERIA	BOQUERON
25	0404	\$300.00	1	RANCHERIA	BOQUERON
25	0411	\$300.00	1	RANCHERIA	BOQUERON
25	0420	\$300.00	1	RANCHERIA	BOQUERON
25	0428	\$300.00	1	RANCHERIA	BOQUERON
25	0453	\$300.00	1	RANCHERIA	BOQUERON
25	0475	\$300.00	1	RANCHERIA	BOQUERON
25	0485	\$300.00	1	RANCHERIA	BOQUERON
25	0676	\$300.00	1	RANCHERIA	BOQUERON
25	0687	\$300.00	1	RANCHERIA	BOQUERON
25	0688	\$300.00	1	RANCHERIA	BOQUERON
25	0694	\$300.00	1	RANCHERIA	BOQUERON
25	0695	\$300.00	1	RANCHERIA	BOQUERON
25	0735	\$300.00	2	RANCHERIA	BOQUERON
25	0741	\$300.00	1	RANCHERIA	BOQUERON
25	0751	\$300.00	1	RANCHERIA	BOQUERON
25	0777	\$300.00	1	RANCHERIA	BOQUERON
25	0824	\$300.00	1	RANCHERIA	BOQUERON
25	0838	\$300.00	1	RANCHERIA	BOQUERON
25	0856	\$300.00	1	RANCHERIA	BOQUERON
25	0864	\$300.00	1	RANCHERIA	BOQUERON
25	0874	\$300.00	1	RANCHERIA	BOQUERON
25	0879	\$300.00	1	RANCHERIA	BOQUERON
25	0897	\$300.00	1	RANCHERIA	BOQUERON
25	0912	\$300.00	1	RANCHERIA	BOQUERON
25	0937	\$300.00	1	RANCHERIA	BOQUERON
<i>Total de Predios:</i>			2		

H. Ayuntamiento de Centro

Propuesta de Valores Unitarios de Suelo

<i>Zona:</i>	<i>Manzana</i>	<i>Valor Catastral por M2</i>	<i>Numero De Predios:</i>	<i>Categoría</i>	<i>Nombre</i>
26	0358	\$300.00	1	RANCHERIA	RIO TINTO
26	0363	\$300.00	1	RANCHERIA	RIO TINTO
26	0428	\$300.00	1	RANCHERIA	RIO TINTO
26	0474	\$300.00	1	RANCHERIA	RIO TINTO
26	0483	\$300.00	1	RANCHERIA	RIO TINTO
26	0912	\$300.00	1	RANCHERIA	RIO TINTO
<i>Total de Predios:</i>			6		

H. Ayuntamiento de Centro

Propuesta de Valores Unitarios de Suelo

<i>Zona:</i>	<i>Manzana</i>	<i>Valor Catastral por M2</i>	<i>Numero De Predios:</i>	<i>Categoría</i>	<i>Nombre</i>
27	0000	\$250.00	99	VILLA	LUIS GIL PEREZ
27	0018	\$250.00	2	VILLA	LUIS GIL PEREZ
27	0019	\$250.00	1	VILLA	LUIS GIL PEREZ
27	0020	\$250.00	1	VILLA	LUIS GIL PEREZ
27	0028	\$250.00	1	VILLA	LUIS GIL PEREZ
27	0034	\$250.00	1	VILLA	LUIS GIL PEREZ
27	0039	\$250.00	1	VILLA	LUIS GIL PEREZ
27	0040	\$250.00	1	VILLA	LUIS GIL PEREZ
27	0041	\$250.00	3	VILLA	LUIS GIL PEREZ
27	0044	\$250.00	2	VILLA	LUIS GIL PEREZ
27	0045	\$250.00	1	VILLA	LUIS GIL PEREZ
27	0046	\$250.00	1	VILLA	LUIS GIL PEREZ
27	0047	\$250.00	4	VILLA	LUIS GIL PEREZ
27	0048	\$250.00	1	VILLA	LUIS GIL PEREZ
27	0050	\$250.00	2	VILLA	LUIS GIL PEREZ
27	0052	\$250.00	4	VILLA	LUIS GIL PEREZ
27	0053	\$250.00	5	VILLA	LUIS GIL PEREZ
27	0054	\$250.00	3	VILLA	LUIS GIL PEREZ
27	0055	\$250.00	2	VILLA	LUIS GIL PEREZ
27	0059	\$250.00	1	VILLA	LUIS GIL PEREZ
27	0060	\$250.00	2	VILLA	LUIS GIL PEREZ
27	0061	\$250.00	3	VILLA	LUIS GIL PEREZ
27	0063	\$250.00	3	VILLA	LUIS GIL PEREZ
27	0065	\$250.00	1	VILLA	LUIS GIL PEREZ
27	0066	\$250.00	5	VILLA	LUIS GIL PEREZ
27	0068	\$250.00	3	VILLA	LUIS GIL PEREZ
27	0069	\$250.00	1	VILLA	LUIS GIL PEREZ
27	0072	\$250.00	1	VILLA	LUIS GIL PEREZ
27	0074	\$250.00	1	VILLA	LUIS GIL PEREZ
27	0077	\$250.00	1	VILLA	LUIS GIL PEREZ
27	0079	\$250.00	1	VILLA	LUIS GIL PEREZ
27	0080	\$250.00	3	VILLA	LUIS GIL PEREZ
27	0081	\$250.00	3	VILLA	LUIS GIL PEREZ
27	0083	\$250.00	2	VILLA	LUIS GIL PEREZ
27	0089	\$250.00	2	VILLA	LUIS GIL PEREZ
27	0091	\$250.00	1	VILLA	LUIS GIL PEREZ

H. Ayuntamiento de Centro

Propuesta de Valores Unitarios de Suelo

<i>Zona:</i>	<i>Manzana</i>	<i>Valor Catastral por M2</i>	<i>Numero De Predios:</i>	<i>Categoría</i>	<i>Nombre</i>
27	0093	\$250.00	1	VILLA	LUIS GIL PEREZ
27	0099	\$250.00	1	VILLA	LUIS GIL PEREZ
27	0103	\$250.00	1	VILLA	LUIS GIL PEREZ
27	0104	\$250.00	1	VILLA	LUIS GIL PEREZ
27	0105	\$250.00	1	VILLA	LUIS GIL PEREZ
27	0108	\$250.00	2	VILLA	LUIS GIL PEREZ
27	0113	\$250.00	1	VILLA	LUIS GIL PEREZ
27	0134	\$250.00	1	VILLA	LUIS GIL PEREZ
27	0148	\$250.00	1	VILLA	LUIS GIL PEREZ
27	0154	\$250.00	1	VILLA	LUIS GIL PEREZ
27	0155	\$250.00	1	VILLA	LUIS GIL PEREZ
27	0160	\$250.00	2	VILLA	LUIS GIL PEREZ
27	0165	\$250.00	1	VILLA	LUIS GIL PEREZ
27	0167	\$250.00	1	VILLA	LUIS GIL PEREZ
27	0168	\$250.00	3	VILLA	LUIS GIL PEREZ
27	0172	\$250.00	1	VILLA	LUIS GIL PEREZ
27	0173	\$250.00	1	VILLA	LUIS GIL PEREZ
27	0174	\$250.00	1	VILLA	LUIS GIL PEREZ
27	0176	\$250.00	1	VILLA	LUIS GIL PEREZ
27	0178	\$250.00	1	VILLA	LUIS GIL PEREZ
27	0179	\$250.00	2	VILLA	LUIS GIL PEREZ
27	0180	\$250.00	1	VILLA	LUIS GIL PEREZ
27	0181	\$250.00	3	VILLA	LUIS GIL PEREZ
27	0182	\$250.00	2	VILLA	LUIS GIL PEREZ
27	0183	\$250.00	3	VILLA	LUIS GIL PEREZ
27	0184	\$250.00	2	VILLA	LUIS GIL PEREZ
27	0185	\$250.00	1	VILLA	LUIS GIL PEREZ
27	0187	\$250.00	1	VILLA	LUIS GIL PEREZ
27	0189	\$250.00	3	VILLA	LUIS GIL PEREZ
27	0190	\$250.00	1	VILLA	LUIS GIL PEREZ
27	0192	\$250.00	3	VILLA	LUIS GIL PEREZ
27	0193	\$250.00	1	VILLA	LUIS GIL PEREZ
27	0194	\$250.00	1	VILLA	LUIS GIL PEREZ
27	0195	\$250.00	2	VILLA	LUIS GIL PEREZ
27	0199	\$250.00	5	VILLA	LUIS GIL PEREZ
27	0201	\$250.00	3	VILLA	LUIS GIL PEREZ

H. Ayuntamiento de Centro

Propuesta de Valores Unitarios de Suelo

<i>Zona:</i>	<i>Manzana</i>	<i>Valor Catastral por M2</i>	<i>Numero De Predios:</i>	<i>Categoría</i>	<i>Nombre</i>
27	0202	\$250.00	1	VILLA	LUIS GIL PEREZ
27	0203	\$250.00	2	VILLA	LUIS GIL PEREZ
27	0205	\$250.00	3	VILLA	LUIS GIL PEREZ
27	0211	\$250.00	2	VILLA	LUIS GIL PEREZ
27	0218	\$250.00	1	VILLA	LUIS GIL PEREZ
27	0219	\$250.00	1	VILLA	LUIS GIL PEREZ
27	0226	\$250.00	4	VILLA	LUIS GIL PEREZ
27	0227	\$250.00	2	VILLA	LUIS GIL PEREZ
27	0230	\$250.00	3	VILLA	LUIS GIL PEREZ
27	0231	\$250.00	1	VILLA	LUIS GIL PEREZ
27	0232	\$250.00	2	VILLA	LUIS GIL PEREZ
27	0233	\$250.00	3	VILLA	LUIS GIL PEREZ
27	0234	\$250.00	3	VILLA	LUIS GIL PEREZ
27	0235	\$250.00	5	VILLA	LUIS GIL PEREZ
27	0236	\$250.00	4	VILLA	LUIS GIL PEREZ
27	0237	\$250.00	6	VILLA	LUIS GIL PEREZ
27	0238	\$250.00	5	VILLA	LUIS GIL PEREZ
27	0239	\$250.00	4	VILLA	LUIS GIL PEREZ
27	0240	\$250.00	4	VILLA	LUIS GIL PEREZ
27	0241	\$250.00	1	VILLA	LUIS GIL PEREZ
27	0242	\$250.00	6	VILLA	LUIS GIL PEREZ
27	0243	\$250.00	4	VILLA	LUIS GIL PEREZ
27	0244	\$250.00	3	VILLA	LUIS GIL PEREZ
27	0245	\$250.00	3	VILLA	LUIS GIL PEREZ
27	0246	\$250.00	4	VILLA	LUIS GIL PEREZ
27	0247	\$250.00	8	VILLA	LUIS GIL PEREZ
27	0248	\$250.00	2	VILLA	LUIS GIL PEREZ
27	0249	\$250.00	1	VILLA	LUIS GIL PEREZ
27	0250	\$250.00	1	VILLA	LUIS GIL PEREZ
27	0251	\$250.00	3	VILLA	LUIS GIL PEREZ
27	0252	\$250.00	4	VILLA	LUIS GIL PEREZ
27	0254	\$250.00	1	VILLA	LUIS GIL PEREZ
27	0255	\$250.00	7	VILLA	LUIS GIL PEREZ
27	0256	\$250.00	2	VILLA	LUIS GIL PEREZ
27	0257	\$250.00	2	VILLA	LUIS GIL PEREZ
27	0260	\$250.00	2	VILLA	LUIS GIL PEREZ

H. Ayuntamiento de Centro

Propuesta de Valores Unitarios de Suelo

<i>Zona:</i>	<i>Manzana</i>	<i>Valor Catastral por M2</i>	<i>Numero De Predios:</i>	<i>Categoría</i>	<i>Nombre</i>
27	0261	\$250.00	2	VILLA	LUIS GIL PEREZ
27	0265	\$250.00	1	VILLA	LUIS GIL PEREZ
27	0266	\$250.00	5	VILLA	LUIS GIL PEREZ
27	0267	\$250.00	5	VILLA	LUIS GIL PEREZ
27	0268	\$250.00	2	VILLA	LUIS GIL PEREZ
27	0269	\$250.00	2	VILLA	LUIS GIL PEREZ
27	0270	\$250.00	4	VILLA	LUIS GIL PEREZ
27	0271	\$250.00	1	VILLA	LUIS GIL PEREZ
27	0274	\$250.00	2	VILLA	LUIS GIL PEREZ
27	0275	\$250.00	3	VILLA	LUIS GIL PEREZ
27	0276	\$250.00	1	VILLA	LUIS GIL PEREZ
27	0284	\$250.00	1	VILLA	LUIS GIL PEREZ
27	0285	\$250.00	1	VILLA	LUIS GIL PEREZ
27	0286	\$250.00	9	VILLA	LUIS GIL PEREZ
27	0287	\$250.00	8	VILLA	LUIS GIL PEREZ
27	0288	\$250.00	11	VILLA	LUIS GIL PEREZ
27	0289	\$250.00	3	VILLA	LUIS GIL PEREZ
27	0290	\$250.00	3	VILLA	LUIS GIL PEREZ
27	0291	\$250.00	7	VILLA	LUIS GIL PEREZ
27	0292	\$250.00	3	VILLA	LUIS GIL PEREZ
27	0293	\$250.00	2	VILLA	LUIS GIL PEREZ
27	0297	\$250.00	1	VILLA	LUIS GIL PEREZ
27	0299	\$250.00	1	VILLA	LUIS GIL PEREZ
27	0300	\$250.00	1	VILLA	LUIS GIL PEREZ
27	0302	\$250.00	3	VILLA	LUIS GIL PEREZ
27	0305	\$250.00	1	VILLA	LUIS GIL PEREZ
27	0307	\$250.00	4	VILLA	LUIS GIL PEREZ
27	0308	\$250.00	1	VILLA	LUIS GIL PEREZ
27	0310	\$250.00	1	VILLA	LUIS GIL PEREZ
27	0312	\$250.00	1	VILLA	LUIS GIL PEREZ
27	0314	\$250.00	4	VILLA	LUIS GIL PEREZ
27	0315	\$250.00	1	VILLA	LUIS GIL PEREZ
27	0319	\$250.00	1	VILLA	LUIS GIL PEREZ
27	0322	\$250.00	4	VILLA	LUIS GIL PEREZ
27	0323	\$250.00	3	VILLA	LUIS GIL PEREZ
27	0327	\$250.00	5	VILLA	LUIS GIL PEREZ

H. Ayuntamiento de Centro

Propuesta de Valores Unitarios de Suelo

<i>Zona:</i>	<i>Manzana</i>	<i>Valor Catastral por M2</i>	<i>Numero De Predios:</i>	<i>Categoría</i>	<i>Nombre</i>
27	0328	\$250.00	1	VILLA	LUIS GIL PEREZ
27	0329	\$250.00	2	VILLA	LUIS GIL PEREZ
27	0331	\$250.00	1	VILLA	LUIS GIL PEREZ
27	0333	\$250.00	2	VILLA	LUIS GIL PEREZ
27	0334	\$250.00	6	VILLA	LUIS GIL PEREZ
27	0335	\$250.00	5	VILLA	LUIS GIL PEREZ
27	0336	\$250.00	2	VILLA	LUIS GIL PEREZ
27	0337	\$250.00	1	VILLA	LUIS GIL PEREZ
27	0338	\$250.00	3	VILLA	LUIS GIL PEREZ
27	0339	\$250.00	1	VILLA	LUIS GIL PEREZ
27	0343	\$250.00	1	VILLA	LUIS GIL PEREZ
27	0344	\$250.00	1	VILLA	LUIS GIL PEREZ
27	0345	\$250.00	1	VILLA	LUIS GIL PEREZ
27	0346	\$250.00	2	VILLA	LUIS GIL PEREZ
27	0348	\$250.00	2	VILLA	LUIS GIL PEREZ
27	0349	\$250.00	1	VILLA	LUIS GIL PEREZ
27	0350	\$250.00	1	VILLA	LUIS GIL PEREZ
27	0351	\$250.00	1	VILLA	LUIS GIL PEREZ
27	0353	\$250.00	3	VILLA	LUIS GIL PEREZ
27	0354	\$250.00	1	VILLA	LUIS GIL PEREZ
27	0356	\$250.00	2	VILLA	LUIS GIL PEREZ
27	0357	\$250.00	1	VILLA	LUIS GIL PEREZ
27	0359	\$250.00	3	VILLA	LUIS GIL PEREZ
27	0363	\$250.00	1	VILLA	LUIS GIL PEREZ
27	0366	\$250.00	1	VILLA	LUIS GIL PEREZ
27	0367	\$250.00	1	VILLA	LUIS GIL PEREZ
27	0368	\$250.00	1	VILLA	LUIS GIL PEREZ
27	0372	\$250.00	1	VILLA	LUIS GIL PEREZ
27	0373	\$250.00	2	VILLA	LUIS GIL PEREZ
27	0375	\$250.00	4	VILLA	LUIS GIL PEREZ
27	0376	\$250.00	1	VILLA	LUIS GIL PEREZ
27	0377	\$250.00	1	VILLA	LUIS GIL PEREZ
27	0378	\$250.00	1	VILLA	LUIS GIL PEREZ
27	0380	\$250.00	1	VILLA	LUIS GIL PEREZ
27	0381	\$250.00	1	VILLA	LUIS GIL PEREZ
27	0390	\$250.00	1	VILLA	LUIS GIL PEREZ

H. Ayuntamiento de Centro

Propuesta de Valores Unitarios de Suelo

<i>Zona:</i>	<i>Manzana</i>	<i>Valor Catastral por M2</i>	<i>Numero De Predios:</i>	<i>Categoría</i>	<i>Nombre</i>
27	0391	\$250.00	1	VILLA	LUIS GIL PEREZ
27	0393	\$250.00	2	VILLA	LUIS GIL PEREZ
27	0394	\$250.00	4	VILLA	LUIS GIL PEREZ
27	0395	\$250.00	1	VILLA	LUIS GIL PEREZ
27	0396	\$250.00	2	VILLA	LUIS GIL PEREZ
27	0397	\$250.00	1	VILLA	LUIS GIL PEREZ
27	0398	\$250.00	4	VILLA	LUIS GIL PEREZ
27	0399	\$250.00	1	VILLA	LUIS GIL PEREZ
27	0403	\$250.00	1	VILLA	LUIS GIL PEREZ
27	0406	\$250.00	1	VILLA	LUIS GIL PEREZ
27	0407	\$250.00	1	VILLA	LUIS GIL PEREZ
27	0408	\$250.00	1	VILLA	LUIS GIL PEREZ
27	0409	\$250.00	1	VILLA	LUIS GIL PEREZ
27	0410	\$250.00	1	VILLA	LUIS GIL PEREZ
27	0413	\$250.00	1	VILLA	LUIS GIL PEREZ
27	0414	\$250.00	2	VILLA	LUIS GIL PEREZ
27	0415	\$250.00	2	VILLA	LUIS GIL PEREZ
27	0424	\$250.00	3	VILLA	LUIS GIL PEREZ
27	0425	\$250.00	2	VILLA	LUIS GIL PEREZ
27	0430	\$250.00	1	VILLA	LUIS GIL PEREZ
27	0431	\$250.00	1	VILLA	LUIS GIL PEREZ
27	0433	\$250.00	1	VILLA	LUIS GIL PEREZ
27	0434	\$250.00	2	VILLA	LUIS GIL PEREZ
27	0435	\$250.00	1	VILLA	LUIS GIL PEREZ
27	0436	\$250.00	5	VILLA	LUIS GIL PEREZ
27	0437	\$250.00	2	VILLA	LUIS GIL PEREZ
27	0439	\$250.00	2	VILLA	LUIS GIL PEREZ
27	0440	\$250.00	5	VILLA	LUIS GIL PEREZ
27	0441	\$250.00	1	VILLA	LUIS GIL PEREZ
27	0444	\$250.00	1	VILLA	LUIS GIL PEREZ
27	0446	\$250.00	1	VILLA	LUIS GIL PEREZ
27	0448	\$250.00	1	VILLA	LUIS GIL PEREZ
27	0450	\$250.00	5	VILLA	LUIS GIL PEREZ
27	0456	\$250.00	2	VILLA	LUIS GIL PEREZ
27	0460	\$250.00	2	VILLA	LUIS GIL PEREZ
27	0461	\$250.00	1	VILLA	LUIS GIL PEREZ

H. Ayuntamiento de Centro

Propuesta de Valores Unitarios de Suelo

<i>Zona:</i>	<i>Manzana</i>	<i>Valor Catastral por M2</i>	<i>Numero De Predios:</i>	<i>Categoría</i>	<i>Nombre</i>
27	0462	\$250.00	1	VILLA	LUIS GIL PEREZ
27	0464	\$250.00	1	VILLA	LUIS GIL PEREZ
27	0468	\$250.00	8	VILLA	LUIS GIL PEREZ
27	0469	\$250.00	2	VILLA	LUIS GIL PEREZ
27	0470	\$250.00	1	VILLA	LUIS GIL PEREZ
27	0474	\$250.00	1	VILLA	LUIS GIL PEREZ
27	0484	\$250.00	1	VILLA	LUIS GIL PEREZ
27	0491	\$250.00	1	VILLA	LUIS GIL PEREZ
27	0492	\$250.00	5	VILLA	LUIS GIL PEREZ
27	0495	\$250.00	1	VILLA	LUIS GIL PEREZ
27	0502	\$250.00	1	VILLA	LUIS GIL PEREZ
27	0504	\$250.00	1	VILLA	LUIS GIL PEREZ
27	0507	\$250.00	2	VILLA	LUIS GIL PEREZ
27	0509	\$250.00	1	VILLA	LUIS GIL PEREZ
27	0510	\$250.00	1	VILLA	LUIS GIL PEREZ
27	0518	\$250.00	1	VILLA	LUIS GIL PEREZ
27	0531	\$250.00	1	VILLA	LUIS GIL PEREZ
27	0532	\$250.00	1	VILLA	LUIS GIL PEREZ
27	0539	\$250.00	8	VILLA	LUIS GIL PEREZ
27	0541	\$250.00	2	VILLA	LUIS GIL PEREZ
27	0546	\$250.00	1	VILLA	LUIS GIL PEREZ
27	0557	\$250.00	1	VILLA	LUIS GIL PEREZ
27	0564	\$250.00	4	VILLA	LUIS GIL PEREZ
27	0574	\$250.00	1	VILLA	LUIS GIL PEREZ
27	0581	\$250.00	2	VILLA	LUIS GIL PEREZ
27	0587	\$250.00	1	VILLA	LUIS GIL PEREZ
27	0594	\$250.00	1	VILLA	LUIS GIL PEREZ
27	0597	\$250.00	3	VILLA	LUIS GIL PEREZ
27	0600	\$250.00	1	VILLA	LUIS GIL PEREZ
27	0602	\$250.00	1	VILLA	LUIS GIL PEREZ
27	0604	\$250.00	1	VILLA	LUIS GIL PEREZ
27	0611	\$250.00	1	VILLA	LUIS GIL PEREZ
27	0613	\$250.00	1	VILLA	LUIS GIL PEREZ
27	0616	\$250.00	1	VILLA	LUIS GIL PEREZ
27	0628	\$250.00	1	VILLA	LUIS GIL PEREZ
27	0633	\$250.00	2	VILLA	LUIS GIL PEREZ

H. Ayuntamiento de Centro

Propuesta de Valores Unitarios de Suelo

<i>Zona:</i>	<i>Manzana</i>	<i>Valor Catastral por M2</i>	<i>Numero De Predios:</i>	<i>Categoría</i>	<i>Nombre</i>
27	0643	\$250.00	1	VILLA	LUIS GIL PEREZ
27	0651	\$250.00	1	VILLA	LUIS GIL PEREZ
27	0654	\$250.00	1	VILLA	LUIS GIL PEREZ
27	0655	\$250.00	1	VILLA	LUIS GIL PEREZ
27	0658	\$250.00	1	VILLA	LUIS GIL PEREZ
27	0666	\$250.00	1	VILLA	LUIS GIL PEREZ
27	0668	\$250.00	2	VILLA	LUIS GIL PEREZ
27	0674	\$250.00	1	VILLA	LUIS GIL PEREZ
27	0675	\$250.00	1	VILLA	LUIS GIL PEREZ
27	0678	\$250.00	1	VILLA	LUIS GIL PEREZ
27	0688	\$250.00	1	VILLA	LUIS GIL PEREZ
27	0691	\$250.00	2	VILLA	LUIS GIL PEREZ
27	0697	\$250.00	1	VILLA	LUIS GIL PEREZ
27	0700	\$250.00	1	VILLA	LUIS GIL PEREZ
27	0703	\$250.00	1	VILLA	LUIS GIL PEREZ
27	0707	\$250.00	2	VILLA	LUIS GIL PEREZ
27	0712	\$250.00	1	VILLA	LUIS GIL PEREZ
27	0766	\$250.00	1	VILLA	LUIS GIL PEREZ
27	0787	\$250.00	1	VILLA	LUIS GIL PEREZ
27	0794	\$250.00	1	VILLA	LUIS GIL PEREZ
27	0796	\$250.00	1	VILLA	LUIS GIL PEREZ
27	0800	\$250.00	1	VILLA	LUIS GIL PEREZ
27	0802	\$250.00	1	VILLA	LUIS GIL PEREZ
27	0803	\$250.00	1	VILLA	LUIS GIL PEREZ
27	0818	\$250.00	2	VILLA	LUIS GIL PEREZ
27	0822	\$250.00	1	VILLA	LUIS GIL PEREZ
27	0837	\$250.00	1	VILLA	LUIS GIL PEREZ
27	0838	\$250.00	1	VILLA	LUIS GIL PEREZ
27	0844	\$250.00	2	VILLA	LUIS GIL PEREZ
27	0845	\$250.00	1	VILLA	LUIS GIL PEREZ
27	0846	\$250.00	3	VILLA	LUIS GIL PEREZ
27	0847	\$250.00	1	VILLA	LUIS GIL PEREZ
27	0849	\$250.00	2	VILLA	LUIS GIL PEREZ
27	0853	\$250.00	1	VILLA	LUIS GIL PEREZ
27	0856	\$250.00	1	VILLA	LUIS GIL PEREZ
27	0857	\$250.00	2	VILLA	LUIS GIL PEREZ

H. Ayuntamiento de Centro

Propuesta de Valores Unitarios de Suelo

<i>Zona:</i>	<i>Manzana</i>	<i>Valor Catastral por M2</i>	<i>Numero De Predios:</i>	<i>Categoría</i>	<i>Nombre</i>
27	0858	\$250.00	1	VILLA	LUIS GIL PEREZ
27	0860	\$250.00	6	VILLA	LUIS GIL PEREZ
27	0868	\$250.00	1	VILLA	LUIS GIL PEREZ
27	0872	\$250.00	1	VILLA	LUIS GIL PEREZ
27	0874	\$250.00	1	VILLA	LUIS GIL PEREZ
27	0876	\$250.00	2	VILLA	LUIS GIL PEREZ
27	0877	\$250.00	1	VILLA	LUIS GIL PEREZ
27	0881	\$250.00	3	VILLA	LUIS GIL PEREZ
27	0883	\$250.00	1	VILLA	LUIS GIL PEREZ
27	0886	\$250.00	2	VILLA	LUIS GIL PEREZ
27	0888	\$250.00	1	VILLA	LUIS GIL PEREZ
27	0891	\$250.00	1	VILLA	LUIS GIL PEREZ
27	0893	\$250.00	2	VILLA	LUIS GIL PEREZ
27	0894	\$250.00	2	VILLA	LUIS GIL PEREZ
27	0895	\$250.00	3	VILLA	LUIS GIL PEREZ
27	0897	\$250.00	1	VILLA	LUIS GIL PEREZ
27	0898	\$250.00	1	VILLA	LUIS GIL PEREZ
27	0899	\$250.00	1	VILLA	LUIS GIL PEREZ
27	0904	\$250.00	1	VILLA	LUIS GIL PEREZ
27	0905	\$250.00	4	VILLA	LUIS GIL PEREZ
27	0912	\$250.00	1	VILLA	LUIS GIL PEREZ
27	0913	\$250.00	2	VILLA	LUIS GIL PEREZ
27	0915	\$250.00	1	VILLA	LUIS GIL PEREZ
27	0921	\$250.00	1	VILLA	LUIS GIL PEREZ
27	0925	\$250.00	1	VILLA	LUIS GIL PEREZ
27	0936	\$250.00	1	VILLA	LUIS GIL PEREZ
27	0941	\$250.00	2	VILLA	LUIS GIL PEREZ
27	0947	\$250.00	1	VILLA	LUIS GIL PEREZ
27	0950	\$250.00	1	VILLA	LUIS GIL PEREZ

Total de Predios:

8

H. Ayuntamiento de Centro

Propuesta de Valores Unitarios de Suelo

<i>Zona:</i>	<i>Manzana</i>	<i>Valor Catastral por M2</i>	<i>Numero De Predios:</i>	<i>Categoría</i>	<i>Nombre</i>
28	0221	\$700.00	1	RANCHERIA	LA LIMA
28	0838	\$300.00	1	RANCHERIA	BUENAVISTA
<i>Total de Predios:</i>			2		

H. Ayuntamiento de Centro

Propuesta de Valores Unitarios de Suelo

<i>Zona:</i>	<i>Manzana</i>	<i>Valor Catastral por M2</i>	<i>Numero De Predios:</i>	<i>Categoría</i>	<i>Nombre</i>
30	0000	\$350.00	333	VILLA	PARRILLA
30	0001	\$350.00	95	CONJUNTO HABITACIONAL	VILLA DE LOS CLAUSTROS
30	0002	\$350.00	115	CONJUNTO HABITACIONAL	VILLA DE LOS CLAUSTROS
30	0003	\$350.00	48	CONJUNTO HABITACIONAL	ARCO IRIS
30	0004	\$350.00	1	CONJUNTO HABITACIONAL	ARCO IRIS
30	0006	\$350.00	1	FRACCIONAMIENTO	VILLA FLORESTA
30	0013	\$350.00	1	VILLA	PARRILLA
30	0024	\$350.00	14	FRACCIONAMIENTO	HACIENDA DEL SOL
30	0025	\$350.00	14	FRACCIONAMIENTO	HACIENDA DEL SOL
30	0026	\$350.00	26	FRACCIONAMIENTO	HACIENDA DEL SOL
30	0027	\$350.00	24	FRACCIONAMIENTO	HACIENDA DEL SOL
30	0028	\$350.00	22	FRACCIONAMIENTO	HACIENDA DEL SOL
30	0029	\$350.00	20	FRACCIONAMIENTO	HACIENDA DEL SOL
30	0030	\$350.00	18	FRACCIONAMIENTO	HACIENDA DEL SOL
30	0031	\$350.00	6	FRACCIONAMIENTO	HACIENDA DEL SOL
30	0032	\$350.00	7	FRACCIONAMIENTO	HACIENDA DEL SOL
30	0033	\$350.00	14	FRACCIONAMIENTO	HACIENDA DEL SOL
30	0034	\$350.00	14	FRACCIONAMIENTO	HACIENDA DEL SOL
30	0035	\$350.00	12	FRACCIONAMIENTO	HACIENDA DEL SOL
30	0036	\$350.00	12	FRACCIONAMIENTO	HACIENDA DEL SOL
30	0037	\$350.00	11	FRACCIONAMIENTO	HACIENDA DEL SOL
30	0038	\$350.00	10	FRACCIONAMIENTO	HACIENDA DEL SOL
30	0039	\$350.00	4	FRACCIONAMIENTO	HACIENDA DEL SOL
30	0040	\$350.00	14	FRACCIONAMIENTO	HACIENDA DEL SOL
30	0041	\$350.00	14	CONJUNTO HABITACIONAL	VILLA DE LOS CLAUSTROS
30	0042	\$350.00	15	CONJUNTO HABITACIONAL	VILLA DE LOS CLAUSTROS
30	0043	\$350.00	17	CONJUNTO HABITACIONAL	VILLA DE LOS CLAUSTROS
30	0044	\$350.00	15	CONJUNTO HABITACIONAL	VILLA DE LOS CLAUSTROS
30	0045	\$350.00	19	CONJUNTO HABITACIONAL	VILLA DE LOS CLAUSTROS
30	0046	\$350.00	12	CONJUNTO HABITACIONAL	VILLA DE LOS CLAUSTROS
30	0047	\$350.00	12	CONJUNTO HABITACIONAL	VILLA DE LOS CLAUSTROS

H. Ayuntamiento de Centro

Propuesta de Valores Unitarios de Suelo

<i>Zona:</i>	<i>Manzana</i>	<i>Valor Catastral por M2</i>	<i>Numero De Predios:</i>	<i>Categoría</i>	<i>Nombre</i>
30	0048	\$350.00	14	CONJUNTO HABITACIONAL	VILLA DE LOS CLAUSTROS
30	0049	\$350.00	14	FRACCIONAMIENTO	MAGISTERIAL VILLA PARRILLA
30	0050	\$350.00	12	FRACCIONAMIENTO	MAGISTERIAL VILLA PARRILLA
30	0051	\$350.00	18	FRACCIONAMIENTO	MAGISTERIAL VILLA PARRILLA
30	0052	\$350.00	23	FRACCIONAMIENTO	MAGISTERIAL VILLA PARRILLA
30	0053	\$350.00	10	FRACCIONAMIENTO	MAGISTERIAL VILLA PARRILLA
30	0054	\$350.00	4	FRACCIONAMIENTO	MAGISTERIAL VILLA PARRILLA
30	0055	\$350.00	9	FRACCIONAMIENTO	MAGISTERIAL VILLA PARRILLA
30	0056	\$350.00	18	FRACCIONAMIENTO	MAGISTERIAL VILLA PARRILLA
30	0101	\$350.00	3	COLONIA	MANUEL SILVA, CARR VHSA-TEAPA
30	0102	\$350.00	4	COLONIA	MANUEL SILVA, CARR VHSA-TEAPA
30	0103	\$350.00	6	COLONIA	MANUEL SILVA, CARR VHSA-TEAPA
30	0104	\$350.00	10	COLONIA	MANUEL SILVA, CARR VHSA-TEAPA
30	0106	\$350.00	7	COLONIA	MANUEL SILVA, CARR VHSA-TEAPA
30	0107	\$350.00	4	COLONIA	MANUEL SILVA, CARR VHSA-TEAPA
30	0108	\$350.00	4	COLONIA	MANUEL SILVA, CARR VHSA-TEAPA
30	0109	\$350.00	17	COLONIA	MANUEL SILVA, CARR VHSA-TEAPA
30	0110	\$350.00	12	COLONIA	MANUEL SILVA, CARR VHSA-TEAPA
30	0111	\$350.00	4	COLONIA	MANUEL SILVA, CARR VHSA-TEAPA
30	0112	\$350.00	2	COLONIA	MANUEL SILVA, CARR VHSA-TEAPA
30	0113	\$350.00	16	COLONIA	MANUEL SILVA, CARR VHSA-TEAPA
30	0114	\$350.00	2	COLONIA	MANUEL SILVA, CARR VHSA-TEAPA
30	0115	\$350.00	6	COLONIA	MANUEL SILVA, CARR VHSA-TEAPA
30	0116	\$350.00	4	COLONIA	MANUEL SILVA, CARR VHSA-TEAPA
30	0117	\$350.00	8	COLONIA	MANUEL SILVA, CARR VHSA-TEAPA
30	0118	\$350.00	2	COLONIA	MANUEL SILVA, CARR VHSA-TEAPA
30	0119	\$350.00	7	COLONIA	MANUEL SILVA, CARR VHSA-TEAPA
30	0120	\$350.00	1	COLONIA	MANUEL SILVA, CARR VHSA-TEAPA
30	0122	\$350.00	2	COLONIA	MANUEL SILVA, CARR VHSA-TEAPA
30	0123	\$350.00	26	FRACCIONAMIENTO	VILLA FLORESTA
30	0124	\$350.00	28	FRACCIONAMIENTO	VILLA FLORESTA
30	0125	\$350.00	37	FRACCIONAMIENTO	VILLA FLORESTA
30	0126	\$350.00	30	FRACCIONAMIENTO	VILLA FLORESTA
30	0127	\$350.00	29	FRACCIONAMIENTO	VILLA FLORESTA
30	0128	\$350.00	29	FRACCIONAMIENTO	VILLA FLORESTA
30	0129	\$350.00	42	FRACCIONAMIENTO	VILLA FLORESTA

H. Ayuntamiento de Centro

Propuesta de Valores Unitarios de Suelo

<i>Zona:</i>	<i>Manzana</i>	<i>Valor Catastral por M2</i>	<i>Numero De Predios:</i>	<i>Categoría</i>	<i>Nombre</i>
30	0130	\$350.00	21	FRACCIONAMIENTO	VILLA FLORESTA
30	0131	\$350.00	22	FRACCIONAMIENTO	VILLA FLORESTA
30	0132	\$350.00	41	FRACCIONAMIENTO	VILLA FLORESTA
30	0133	\$350.00	20	FRACCIONAMIENTO	VILLA FLORESTA
30	0136	\$350.00	2	FRACCIONAMIENTO	VILLA FLORESTA
30	0167	\$350.00	1	VILLA	PARRILLA
30	0175	\$350.00	1	VILLA	PARRILLA
30	0185	\$350.00	1	VILLA	PARRILLA
30	0186	\$350.00	1	VILLA	PARRILLA
30	0187	\$350.00	1	VILLA	PARRILLA
30	0193	\$350.00	1	VILLA	PARRILLA
30	0201	\$350.00	1	VILLA	PARRILLA
30	0203	\$350.00	2	VILLA	PARRILLA
30	0204	\$350.00	2	VILLA	PARRILLA
30	0205	\$350.00	2	VILLA	PARRILLA
30	0206	\$350.00	1	VILLA	PARRILLA
30	0208	\$350.00	1	VILLA	PARRILLA
30	0212	\$350.00	4	VILLA	PARRILLA
30	0215	\$350.00	1	VILLA	PARRILLA
30	0227	\$350.00	1	VILLA	PARRILLA
30	0234	\$350.00	1	VILLA	PARRILLA
30	0242	\$350.00	1	VILLA	PARRILLA
30	0244	\$350.00	1	VILLA	PARRILLA
30	0251	\$350.00	4	VILLA	PARRILLA
30	0252	\$350.00	1	VILLA	PARRILLA
30	0260	\$350.00	1	VILLA	PARRILLA
30	0262	\$350.00	1	VILLA	PARRILLA
30	0264	\$350.00	3	VILLA	PARRILLA
30	0265	\$350.00	2	VILLA	PARRILLA
30	0266	\$350.00	5	VILLA	PARRILLA
30	0267	\$350.00	4	VILLA	PARRILLA
30	0268	\$350.00	2	VILLA	PARRILLA
30	0269	\$350.00	1	VILLA	PARRILLA
30	0270	\$350.00	6	VILLA	PARRILLA
30	0271	\$350.00	1	VILLA	PARRILLA
30	0272	\$350.00	2	VILLA	PARRILLA

H. Ayuntamiento de Centro

Propuesta de Valores Unitarios de Suelo

<i>Zona:</i>	<i>Manzana</i>	<i>Valor Catastral por M2</i>	<i>Numero De Predios:</i>	<i>Categoría</i>	<i>Nombre</i>
30	0273	\$350.00	4	VILLA	PARRILLA
30	0274	\$350.00	6	VILLA	PARRILLA
30	0275	\$350.00	1	VILLA	PARRILLA
30	0278	\$350.00	4	VILLA	PARRILLA
30	0279	\$350.00	1	VILLA	PARRILLA
30	0280	\$350.00	1	VILLA	PARRILLA
30	0281	\$350.00	4	VILLA	PARRILLA
30	0282	\$350.00	2	VILLA	PARRILLA
30	0283	\$350.00	4	VILLA	PARRILLA
30	0284	\$350.00	1	VILLA	PARRILLA
30	0285	\$350.00	3	VILLA	PARRILLA
30	0286	\$350.00	2	VILLA	PARRILLA
30	0287	\$350.00	2	VILLA	PARRILLA
30	0288	\$350.00	1	VILLA	PARRILLA
30	0289	\$350.00	1	VILLA	PARRILLA
30	0290	\$350.00	4	VILLA	PARRILLA
30	0291	\$350.00	1	VILLA	PARRILLA
30	0292	\$350.00	2	VILLA	PARRILLA
30	0293	\$350.00	5	VILLA	PARRILLA
30	0294	\$350.00	2	VILLA	PARRILLA
30	0295	\$350.00	4	VILLA	PARRILLA
30	0299	\$350.00	1	VILLA	PARRILLA
30	0300	\$350.00	4	VILLA	PARRILLA
30	0301	\$350.00	1	VILLA	PARRILLA
30	0302	\$350.00	3	VILLA	PARRILLA
30	0303	\$350.00	4	VILLA	PARRILLA
30	0304	\$350.00	4	VILLA	PARRILLA
30	0305	\$350.00	7	VILLA	PARRILLA
30	0306	\$350.00	1	VILLA	PARRILLA
30	0307	\$350.00	2	VILLA	PARRILLA
30	0308	\$350.00	2	VILLA	PARRILLA
30	0310	\$350.00	8	VILLA	PARRILLA
30	0312	\$350.00	5	VILLA	PARRILLA
30	0313	\$350.00	5	VILLA	PARRILLA
30	0314	\$350.00	6	VILLA	PARRILLA
30	0315	\$350.00	4	VILLA	PARRILLA



H. Ayuntamiento de Centro

Propuesta de Valores Unitarios de Suelo



<i>Zona:</i>	<i>Manzana</i>	<i>Valor Catastral por M2</i>	<i>Numero De Predios:</i>	<i>Categoría</i>	<i>Nombre</i>
30	0316	\$350.00	1	VILLA	PARRILLA
30	0317	\$350.00	2	VILLA	PARRILLA
30	0322	\$350.00	2	VILLA	PARRILLA
30	0323	\$350.00	3	VILLA	PARRILLA
30	0324	\$350.00	2	VILLA	PARRILLA
30	0325	\$350.00	1	VILLA	PARRILLA
30	0327	\$350.00	1	VILLA	PARRILLA
30	0328	\$350.00	1	VILLA	PARRILLA
30	0329	\$350.00	4	VILLA	PARRILLA
30	0330	\$350.00	1	VILLA	PARRILLA
30	0332	\$350.00	2	VILLA	PARRILLA
30	0333	\$350.00	1	VILLA	PARRILLA
30	0335	\$350.00	3	VILLA	PARRILLA
30	0336	\$350.00	1	VILLA	PARRILLA
30	0338	\$350.00	2	VILLA	PARRILLA
30	0339	\$350.00	2	VILLA	PARRILLA
30	0340	\$350.00	1	VILLA	PARRILLA
30	0342	\$350.00	2	VILLA	PARRILLA
30	0343	\$350.00	4	VILLA	PARRILLA
30	0344	\$350.00	3	VILLA	PARRILLA
30	0345	\$350.00	2	VILLA	PARRILLA
30	0346	\$350.00	1	VILLA	PARRILLA
30	0347	\$350.00	2	VILLA	PARRILLA
30	0349	\$350.00	3	VILLA	PARRILLA
30	0350	\$350.00	2	VILLA	PARRILLA
30	0353	\$350.00	3	VILLA	PARRILLA
30	0354	\$350.00	2	VILLA	PARRILLA
30	0355	\$350.00	1	VILLA	PARRILLA
30	0356	\$350.00	4	VILLA	PARRILLA
30	0357	\$350.00	2	VILLA	PARRILLA
30	0359	\$350.00	1	VILLA	PARRILLA
30	0360	\$350.00	2	VILLA	PARRILLA
30	0362	\$350.00	2	VILLA	PARRILLA
30	0369	\$350.00	1	VILLA	PARRILLA
30	0370	\$350.00	2	VILLA	PARRILLA
30	0372	\$350.00	3	VILLA	PARRILLA

H. Ayuntamiento de Centro

Propuesta de Valores Unitarios de Suelo

<i>Zona:</i>	<i>Manzana</i>	<i>Valor Catastral por M2</i>	<i>Numero De Predios:</i>	<i>Categoría</i>	<i>Nombre</i>
30	0377	\$350.00	1	VILLA	PARRILLA
30	0379	\$350.00	3	VILLA	PARRILLA
30	0381	\$350.00	5	VILLA	PARRILLA
30	0382	\$350.00	1	VILLA	PARRILLA
30	0385	\$350.00	2	VILLA	PARRILLA
30	0390	\$350.00	1	VILLA	PARRILLA
30	0391	\$350.00	5	VILLA	PARRILLA
30	0392	\$350.00	6	VILLA	PARRILLA
30	0393	\$350.00	4	VILLA	PARRILLA
30	0394	\$350.00	2	VILLA	PARRILLA
30	0395	\$350.00	7	VILLA	PARRILLA
30	0397	\$350.00	1	VILLA	PARRILLA
30	0398	\$350.00	3	VILLA	PARRILLA
30	0399	\$350.00	1	VILLA	PARRILLA
30	0403	\$350.00	1	VILLA	PARRILLA
30	0405	\$350.00	1	VILLA	PARRILLA
30	0406	\$350.00	2	VILLA	PARRILLA
30	0408	\$350.00	1	VILLA	PARRILLA
30	0409	\$350.00	2	VILLA	PARRILLA
30	0410	\$350.00	3	VILLA	PARRILLA
30	0412	\$350.00	2	VILLA	PARRILLA
30	0414	\$350.00	2	VILLA	PARRILLA
30	0415	\$350.00	3	VILLA	PARRILLA
30	0416	\$350.00	1	VILLA	PARRILLA
30	0417	\$350.00	1	VILLA	PARRILLA
30	0419	\$350.00	1	VILLA	PARRILLA
30	0422	\$350.00	5	VILLA	PARRILLA
30	0423	\$350.00	1	VILLA	PARRILLA
30	0424	\$350.00	3	VILLA	PARRILLA
30	0425	\$350.00	2	VILLA	PARRILLA
30	0426	\$350.00	3	VILLA	PARRILLA
30	0427	\$350.00	4	VILLA	PARRILLA
30	0428	\$350.00	1	VILLA	PARRILLA
30	0430	\$350.00	4	VILLA	PARRILLA
30	0432	\$350.00	1	VILLA	PARRILLA
30	0433	\$350.00	1	VILLA	PARRILLA

H. Ayuntamiento de Centro

Propuesta de Valores Unitarios de Suelo

<i>Zona:</i>	<i>Manzana</i>	<i>Valor Catastral por M2</i>	<i>Numero De Predios:</i>	<i>Categoría</i>	<i>Nombre</i>
30	0434	\$350.00	2	VILLA	PARRILLA
30	0435	\$350.00	1	VILLA	PARRILLA
30	0436	\$350.00	3	VILLA	PARRILLA
30	0438	\$350.00	3	VILLA	PARRILLA
30	0439	\$350.00	2	VILLA	PARRILLA
30	0440	\$350.00	1	VILLA	PARRILLA
30	0441	\$350.00	6	VILLA	PARRILLA
30	0445	\$350.00	2	VILLA	PARRILLA
30	0446	\$350.00	1	VILLA	PARRILLA
30	0447	\$350.00	1	VILLA	PARRILLA
30	0454	\$350.00	4	VILLA	PARRILLA
30	0455	\$350.00	2	VILLA	PARRILLA
30	0456	\$350.00	1	VILLA	PARRILLA
30	0458	\$350.00	1	VILLA	PARRILLA
30	0460	\$350.00	1	VILLA	PARRILLA
30	0461	\$350.00	1	VILLA	PARRILLA
30	0465	\$350.00	3	VILLA	PARRILLA
30	0466	\$350.00	4	VILLA	PARRILLA
30	0469	\$350.00	2	VILLA	PARRILLA
30	0471	\$350.00	1	VILLA	PARRILLA
30	0472	\$350.00	3	VILLA	PARRILLA
30	0477	\$350.00	1	VILLA	PARRILLA
30	0478	\$350.00	11	VILLA	PARRILLA
30	0479	\$350.00	1	VILLA	PARRILLA
30	0480	\$350.00	1	VILLA	PARRILLA
30	0481	\$350.00	2	VILLA	PARRILLA
30	0483	\$350.00	1	VILLA	PARRILLA
30	0484	\$350.00	3	VILLA	PARRILLA
30	0488	\$350.00	6	VILLA	PARRILLA
30	0489	\$350.00	2	VILLA	PARRILLA
30	0491	\$350.00	1	VILLA	PARRILLA
30	0492	\$350.00	3	VILLA	PARRILLA
30	0493	\$350.00	2	VILLA	PARRILLA
30	0495	\$350.00	5	VILLA	PARRILLA
30	0496	\$350.00	2	VILLA	PARRILLA
30	0497	\$350.00	4	VILLA	PARRILLA

H. Ayuntamiento de Centro

Propuesta de Valores Unitarios de Suelo

<i>Zona:</i>	<i>Manzana</i>	<i>Valor Catastral por M2</i>	<i>Numero De Predios:</i>	<i>Categoría</i>	<i>Nombre</i>
30	0499	\$350.00	1	VILLA	PARRILLA
30	0500	\$350.00	1	VILLA	PARRILLA
30	0501	\$350.00	1	VILLA	PARRILLA
30	0504	\$350.00	2	VILLA	PARRILLA
30	0506	\$350.00	3	VILLA	PARRILLA
30	0507	\$350.00	1	VILLA	PARRILLA
30	0516	\$350.00	2	VILLA	PARRILLA
30	0519	\$350.00	1	VILLA	PARRILLA
30	0520	\$350.00	1	VILLA	PARRILLA
30	0529	\$350.00	1	VILLA	PARRILLA
30	0530	\$350.00	1	VILLA	PARRILLA
30	0534	\$350.00	1	VILLA	PARRILLA
30	0541	\$350.00	4	VILLA	PARRILLA
30	0542	\$350.00	2	VILLA	PARRILLA
30	0544	\$350.00	1	VILLA	PARRILLA
30	0549	\$350.00	1	VILLA	PARRILLA
30	0550	\$350.00	1	VILLA	PARRILLA
30	0553	\$350.00	1	VILLA	PARRILLA
30	0554	\$350.00	1	VILLA	PARRILLA
30	0558	\$350.00	1	VILLA	PARRILLA
30	0562	\$350.00	2	VILLA	PARRILLA
30	0564	\$350.00	1	VILLA	PARRILLA
30	0574	\$350.00	2	VILLA	PARRILLA
30	0575	\$350.00	1	VILLA	PARRILLA
30	0579	\$350.00	1	VILLA	PARRILLA
30	0585	\$350.00	2	VILLA	PARRILLA
30	0586	\$350.00	1	VILLA	PARRILLA
30	0587	\$350.00	1	VILLA	PARRILLA
30	0590	\$350.00	1	VILLA	PARRILLA
30	0594	\$350.00	1	VILLA	PARRILLA
30	0595	\$350.00	1	VILLA	PARRILLA
30	0596	\$350.00	2	VILLA	PARRILLA
30	0610	\$350.00	2	VILLA	PARRILLA
30	0612	\$350.00	1	VILLA	PARRILLA
30	0615	\$350.00	1	VILLA	PARRILLA
30	0616	\$350.00	1	VILLA	PARRILLA

H. Ayuntamiento de Centro

Propuesta de Valores Unitarios de Suelo

<i>Zona:</i>	<i>Manzana</i>	<i>Valor Catastral por M2</i>	<i>Numero De Predios:</i>	<i>Categoría</i>	<i>Nombre</i>
30	0617	\$350.00	1	VILLA	PARRILLA
30	0618	\$350.00	1	VILLA	PARRILLA
30	0619	\$350.00	1	VILLA	PARRILLA
30	0620	\$350.00	1	VILLA	PARRILLA
30	0628	\$350.00	2	VILLA	PARRILLA
30	0629	\$350.00	1	VILLA	PARRILLA
30	0630	\$350.00	2	VILLA	PARRILLA
30	0631	\$350.00	1	VILLA	PARRILLA
30	0636	\$350.00	2	VILLA	PARRILLA
30	0637	\$350.00	3	VILLA	PARRILLA
30	0639	\$350.00	1	VILLA	PARRILLA
30	0640	\$350.00	2	VILLA	PARRILLA
30	0641	\$350.00	2	VILLA	PARRILLA
30	0653	\$350.00	1	VILLA	PARRILLA
30	0654	\$350.00	1	VILLA	PARRILLA
30	0655	\$350.00	1	VILLA	PARRILLA
30	0656	\$350.00	1	VILLA	PARRILLA
30	0659	\$350.00	1	VILLA	PARRILLA
30	0669	\$350.00	1	VILLA	PARRILLA
30	0670	\$350.00	1	VILLA	PARRILLA
30	0676	\$350.00	1	VILLA	PARRILLA
30	0696	\$350.00	1	VILLA	PARRILLA
30	0698	\$350.00	1	VILLA	PARRILLA
30	0701	\$350.00	1	VILLA	PARRILLA
30	0703	\$350.00	1	VILLA	PARRILLA
30	0706	\$350.00	1	VILLA	PARRILLA
30	0707	\$350.00	2	VILLA	PARRILLA
30	0711	\$350.00	1	VILLA	PARRILLA
30	0712	\$350.00	1	VILLA	PARRILLA
30	0716	\$350.00	1	VILLA	PARRILLA
30	0728	\$350.00	2	VILLA	PARRILLA
30	0734	\$350.00	2	VILLA	PARRILLA
30	0738	\$350.00	1	VILLA	PARRILLA
30	0743	\$350.00	2	VILLA	PARRILLA
30	0749	\$350.00	9	VILLA	PARRILLA
30	0753	\$350.00	1	VILLA	PARRILLA

H. Ayuntamiento de Centro

Propuesta de Valores Unitarios de Suelo

<i>Zona:</i>	<i>Manzana</i>	<i>Valor Catastral por M2</i>	<i>Numero De Predios:</i>	<i>Categoría</i>	<i>Nombre</i>
30	0759	\$350.00	1	VILLA	PARRILLA
30	0762	\$350.00	1	VILLA	PARRILLA
30	0777	\$350.00	1	VILLA	PARRILLA
30	0778	\$350.00	1	VILLA	PARRILLA
30	0779	\$350.00	1	VILLA	PARRILLA
30	0780	\$350.00	3	VILLA	PARRILLA
30	0788	\$350.00	1	VILLA	PARRILLA
30	0792	\$350.00	1	VILLA	PARRILLA
30	0796	\$350.00	1	VILLA	PARRILLA
30	0806	\$350.00	1	VILLA	PARRILLA
30	0808	\$350.00	1	VILLA	PARRILLA
30	0828	\$350.00	1	VILLA	PARRILLA
30	0831	\$350.00	2	VILLA	PARRILLA
30	0832	\$350.00	1	VILLA	PARRILLA
30	0833	\$350.00	5	VILLA	PARRILLA
30	0835	\$350.00	2	VILLA	PARRILLA
30	0836	\$350.00	1	VILLA	PARRILLA
30	0837	\$350.00	1	VILLA	PARRILLA
30	0843	\$350.00	1	VILLA	PARRILLA
30	0846	\$350.00	3	VILLA	PARRILLA
30	0852	\$350.00	1	VILLA	PARRILLA
30	0857	\$350.00	1	VILLA	PARRILLA
30	0858	\$350.00	4	VILLA	PARRILLA
30	0859	\$350.00	1	VILLA	PARRILLA
30	0866	\$350.00	1	VILLA	PARRILLA
30	0867	\$350.00	2	VILLA	PARRILLA
30	0869	\$350.00	2	VILLA	PARRILLA
30	0870	\$350.00	1	VILLA	PARRILLA
30	0871	\$350.00	4	VILLA	PARRILLA
30	0874	\$350.00	1	VILLA	PARRILLA
30	0876	\$350.00	7	VILLA	PARRILLA
30	0880	\$350.00	1	VILLA	PARRILLA
30	0882	\$350.00	1	VILLA	PARRILLA
30	0887	\$350.00	1	VILLA	PARRILLA
30	0888	\$350.00	1	VILLA	PARRILLA
30	0892	\$350.00	1	VILLA	PARRILLA

H. Ayuntamiento de Centro

Propuesta de Valores Unitarios de Suelo

<i>Zona:</i>	<i>Manzana</i>	<i>Valor Catastral por M2</i>	<i>Numero De Predios:</i>	<i>Categoría</i>	<i>Nombre</i>
30	0893	\$350.00	1	VILLA	PARRILLA
30	0894	\$350.00	2	VILLA	PARRILLA
30	0904	\$350.00	4	VILLA	PARRILLA
30	0905	\$350.00	2	VILLA	PARRILLA
30	0910	\$350.00	1	VILLA	PARRILLA
30	0912	\$350.00	1	VILLA	PARRILLA
30	0913	\$350.00	1	VILLA	PARRILLA
30	0914	\$350.00	1	VILLA	PARRILLA
30	0915	\$350.00	1	VILLA	PARRILLA
30	0919	\$350.00	1	VILLA	PARRILLA
30	0925	\$350.00	1	VILLA	PARRILLA
30	0926	\$350.00	1	VILLA	PARRILLA
30	0935	\$350.00	1	VILLA	PARRILLA
30	0936	\$350.00	3	VILLA	PARRILLA
30	0938	\$350.00	1	VILLA	PARRILLA
30	0939	\$350.00	1	VILLA	PARRILLA
30	0947	\$350.00	1	VILLA	PARRILLA
30	0949	\$350.00	2	VILLA	PARRILLA
30	0959	\$350.00	1	VILLA	PARRILLA
30	0961	\$350.00	3	VILLA	PARRILLA
30	0962	\$350.00	1	VILLA	PARRILLA
30	1237	\$350.00	1	VILLA	PARRILLA

Total de Predios:

2

H. Ayuntamiento de Centro

Propuesta de Valores Unitarios de Suelo

<i>Zona:</i>	<i>Manzana</i>	<i>Valor Catastral por M2</i>	<i>Numero De Predios:</i>	<i>Categoría</i>	<i>Nombre</i>
31	0000	\$300.00	7	RANCHERIA	TORNO LARGO
31	0048	\$300.00	2	RANCHERIA	TORNO LARGO
31	0285	\$300.00	1	RANCHERIA	TORNO LARGO
31	0296	\$300.00	2	RANCHERIA	TORNO LARGO
31	0299	\$300.00	1	RANCHERIA	TORNO LARGO
31	0308	\$300.00	1	RANCHERIA	TORNO LARGO
31	0350	\$300.00	2	RANCHERIA	TORNO LARGO
31	0353	\$300.00	1	RANCHERIA	TORNO LARGO
31	0354	\$300.00	1	RANCHERIA	TORNO LARGO
31	0360	\$300.00	1	RANCHERIA	TORNO LARGO
31	0423	\$300.00	1	RANCHERIA	TORNO LARGO
31	0427	\$300.00	1	RANCHERIA	TORNO LARGO
31	0454	\$300.00	1	RANCHERIA	TORNO LARGO
31	0466	\$300.00	1	RANCHERIA	TORNO LARGO
31	0472	\$300.00	2	RANCHERIA	TORNO LARGO
31	0492	\$300.00	1	RANCHERIA	TORNO LARGO
31	0506	\$300.00	1	RANCHERIA	TORNO LARGO
31	0516	\$300.00	1	RANCHERIA	TORNO LARGO
31	0522	\$300.00	1	RANCHERIA	TORNO LARGO
31	0575	\$300.00	1	RANCHERIA	TORNO LARGO
31	0639	\$300.00	1	RANCHERIA	TORNO LARGO
31	0643	\$300.00	1	RANCHERIA	TORNO LARGO
31	0653	\$300.00	1	RANCHERIA	TORNO LARGO
31	0677	\$300.00	1	RANCHERIA	TORNO LARGO
31	0694	\$300.00	1	RANCHERIA	TORNO LARGO
31	0701	\$300.00	1	RANCHERIA	TORNO LARGO

Total de Predios: **6**

H. Ayuntamiento de Centro

Propuesta de Valores Unitarios de Suelo

<i>Zona:</i>	<i>Manzana</i>	<i>Valor Catastral por M2</i>	<i>Numero De Predios:</i>	<i>Categoría</i>	<i>Nombre</i>
32	0000	\$300.00	7	RANCHERIA	ESTANZUELA
32	0224	\$300.00	1	RANCHERIA	ESTANZUELA
32	0248	\$300.00	1	RANCHERIA	ESTANZUELA
32	0294	\$300.00	2	RANCHERIA	ESTANZUELA
32	0297	\$300.00	1	RANCHERIA	ESTANZUELA
32	0333	\$300.00	1	RANCHERIA	ESTANZUELA
32	0335	\$300.00	2	RANCHERIA	ESTANZUELA
32	0336	\$300.00	1	RANCHERIA	ESTANZUELA
32	0343	\$300.00	1	RANCHERIA	ESTANZUELA
32	0351	\$300.00	1	RANCHERIA	ESTANZUELA
32	0391	\$300.00	4	RANCHERIA	ESTANZUELA
32	0506	\$300.00	1	RANCHERIA	ESTANZUELA
32	0549	\$300.00	1	RANCHERIA	ESTANZUELA
32	0590	\$300.00	1	RANCHERIA	ESTANZUELA
32	0611	\$300.00	1	RANCHERIA	ESTANZUELA
32	0629	\$300.00	1	RANCHERIA	ESTANZUELA
32	0735	\$300.00	1	RANCHERIA	ESTANZUELA
32	0871	\$1,140.00	1	RANCHERIA	ESTANZUELA
Total de Predios:			2		

H. Ayuntamiento de Centro

Propuesta de Valores Unitarios de Suelo

<i>Zona:</i>	<i>Manzana</i>	<i>Valor Catastral por M2</i>	<i>Numero De Predios:</i>	<i>Categoría</i>	<i>Nombre</i>
33	0000	\$350.00	108	POBLADO	PLAYAS DEL ROSARIO
33	0001	\$350.00	28	POBLADO	PLAYAS DEL ROSARIO
33	0027	\$350.00	1	POBLADO	PLAYAS DEL ROSARIO
33	0064	\$350.00	2	POBLADO	PLAYAS DEL ROSARIO
33	0068	\$350.00	1	POBLADO	PLAYAS DEL ROSARIO
33	0074	\$350.00	1	POBLADO	PLAYAS DEL ROSARIO
33	0075	\$350.00	2	POBLADO	PLAYAS DEL ROSARIO
33	0076	\$350.00	1	POBLADO	PLAYAS DEL ROSARIO
33	0083	\$350.00	2	POBLADO	PLAYAS DEL ROSARIO
33	0084	\$350.00	6	POBLADO	PLAYAS DEL ROSARIO
33	0085	\$350.00	7	POBLADO	PLAYAS DEL ROSARIO
33	0087	\$350.00	4	POBLADO	PLAYAS DEL ROSARIO
33	0088	\$350.00	2	POBLADO	PLAYAS DEL ROSARIO
33	0089	\$350.00	1	POBLADO	PLAYAS DEL ROSARIO
33	0090	\$350.00	3	POBLADO	PLAYAS DEL ROSARIO
33	0092	\$350.00	1	POBLADO	PLAYAS DEL ROSARIO
33	0101	\$350.00	1	POBLADO	PLAYAS DEL ROSARIO
33	0106	\$350.00	1	POBLADO	PLAYAS DEL ROSARIO
33	0120	\$350.00	1	POBLADO	PLAYAS DEL ROSARIO
33	0126	\$350.00	1	POBLADO	PLAYAS DEL ROSARIO
33	0156	\$350.00	1	POBLADO	PLAYAS DEL ROSARIO
33	0172	\$350.00	1	POBLADO	PLAYAS DEL ROSARIO
33	0176	\$350.00	1	POBLADO	PLAYAS DEL ROSARIO
33	0186	\$350.00	1	POBLADO	PLAYAS DEL ROSARIO
33	0187	\$350.00	1	POBLADO	PLAYAS DEL ROSARIO
33	0188	\$350.00	1	POBLADO	PLAYAS DEL ROSARIO
33	0192	\$350.00	1	POBLADO	PLAYAS DEL ROSARIO
33	0200	\$350.00	1	POBLADO	PLAYAS DEL ROSARIO
33	0201	\$350.00	1	POBLADO	PLAYAS DEL ROSARIO
33	0208	\$350.00	4	POBLADO	PLAYAS DEL ROSARIO
33	0209	\$350.00	1	POBLADO	PLAYAS DEL ROSARIO
33	0210	\$350.00	1	POBLADO	PLAYAS DEL ROSARIO
33	0211	\$350.00	1	POBLADO	PLAYAS DEL ROSARIO
33	0213	\$350.00	1	POBLADO	PLAYAS DEL ROSARIO
33	0214	\$350.00	1	POBLADO	PLAYAS DEL ROSARIO
33	0215	\$350.00	2	POBLADO	PLAYAS DEL ROSARIO

H. Ayuntamiento de Centro

Propuesta de Valores Unitarios de Suelo

<i>Zona:</i>	<i>Manzana</i>	<i>Valor Catastral por M2</i>	<i>Numero De Predios:</i>	<i>Categoría</i>	<i>Nombre</i>
33	0216	\$350.00	9	POBLADO	PLAYAS DEL ROSARIO
33	0218	\$350.00	2	POBLADO	PLAYAS DEL ROSARIO
33	0219	\$350.00	1	POBLADO	PLAYAS DEL ROSARIO
33	0220	\$350.00	1	POBLADO	PLAYAS DEL ROSARIO
33	0221	\$350.00	1	POBLADO	PLAYAS DEL ROSARIO
33	0226	\$350.00	4	POBLADO	PLAYAS DEL ROSARIO
33	0227	\$350.00	2	POBLADO	PLAYAS DEL ROSARIO
33	0228	\$350.00	1	POBLADO	PLAYAS DEL ROSARIO
33	0229	\$350.00	1	POBLADO	PLAYAS DEL ROSARIO
33	0230	\$350.00	2	POBLADO	PLAYAS DEL ROSARIO
33	0232	\$350.00	1	POBLADO	PLAYAS DEL ROSARIO
33	0233	\$350.00	3	POBLADO	PLAYAS DEL ROSARIO
33	0234	\$350.00	2	POBLADO	PLAYAS DEL ROSARIO
33	0236	\$350.00	1	POBLADO	PLAYAS DEL ROSARIO
33	0239	\$350.00	2	POBLADO	PLAYAS DEL ROSARIO
33	0242	\$350.00	2	POBLADO	PLAYAS DEL ROSARIO
33	0243	\$350.00	2	POBLADO	PLAYAS DEL ROSARIO
33	0244	\$350.00	1	POBLADO	PLAYAS DEL ROSARIO
33	0248	\$350.00	4	POBLADO	PLAYAS DEL ROSARIO
33	0250	\$350.00	1	POBLADO	PLAYAS DEL ROSARIO
33	0251	\$350.00	3	POBLADO	PLAYAS DEL ROSARIO
33	0255	\$350.00	1	POBLADO	PLAYAS DEL ROSARIO
33	0257	\$350.00	2	POBLADO	PLAYAS DEL ROSARIO
33	0260	\$350.00	2	POBLADO	PLAYAS DEL ROSARIO
33	0261	\$350.00	3	POBLADO	PLAYAS DEL ROSARIO
33	0264	\$350.00	2	POBLADO	PLAYAS DEL ROSARIO
33	0266	\$350.00	1	POBLADO	PLAYAS DEL ROSARIO
33	0268	\$350.00	1	POBLADO	PLAYAS DEL ROSARIO
33	0269	\$350.00	2	POBLADO	PLAYAS DEL ROSARIO
33	0270	\$350.00	1	POBLADO	PLAYAS DEL ROSARIO
33	0271	\$350.00	5	POBLADO	PLAYAS DEL ROSARIO
33	0272	\$350.00	1	POBLADO	PLAYAS DEL ROSARIO
33	0273	\$350.00	7	POBLADO	PLAYAS DEL ROSARIO
33	0274	\$350.00	1	POBLADO	PLAYAS DEL ROSARIO
33	0275	\$350.00	3	POBLADO	PLAYAS DEL ROSARIO
33	0276	\$350.00	2	POBLADO	PLAYAS DEL ROSARIO

H. Ayuntamiento de Centro

Propuesta de Valores Unitarios de Suelo

<i>Zona:</i>	<i>Manzana</i>	<i>Valor Catastral por M2</i>	<i>Numero De Predios:</i>	<i>Categoría</i>	<i>Nombre</i>
33	0280	\$350.00	1	POBLADO	PLAYAS DEL ROSARIO
33	0281	\$350.00	2	POBLADO	PLAYAS DEL ROSARIO
33	0285	\$350.00	1	POBLADO	PLAYAS DEL ROSARIO
33	0286	\$350.00	1	POBLADO	PLAYAS DEL ROSARIO
33	0288	\$350.00	1	POBLADO	PLAYAS DEL ROSARIO
33	0289	\$350.00	1	POBLADO	PLAYAS DEL ROSARIO
33	0290	\$350.00	3	POBLADO	PLAYAS DEL ROSARIO
33	0291	\$350.00	6	POBLADO	PLAYAS DEL ROSARIO
33	0292	\$350.00	4	POBLADO	PLAYAS DEL ROSARIO
33	0293	\$350.00	1	POBLADO	PLAYAS DEL ROSARIO
33	0295	\$350.00	2	POBLADO	PLAYAS DEL ROSARIO
33	0296	\$350.00	1	POBLADO	PLAYAS DEL ROSARIO
33	0297	\$350.00	1	POBLADO	PLAYAS DEL ROSARIO
33	0298	\$350.00	2	POBLADO	PLAYAS DEL ROSARIO
33	0299	\$350.00	1	POBLADO	PLAYAS DEL ROSARIO
33	0301	\$350.00	2	POBLADO	PLAYAS DEL ROSARIO
33	0302	\$350.00	1	POBLADO	PLAYAS DEL ROSARIO
33	0306	\$350.00	5	POBLADO	PLAYAS DEL ROSARIO
33	0307	\$350.00	3	POBLADO	PLAYAS DEL ROSARIO
33	0308	\$350.00	1	POBLADO	PLAYAS DEL ROSARIO
33	0310	\$350.00	6	POBLADO	PLAYAS DEL ROSARIO
33	0311	\$350.00	8	POBLADO	PLAYAS DEL ROSARIO
33	0312	\$350.00	5	POBLADO	PLAYAS DEL ROSARIO
33	0313	\$350.00	2	POBLADO	PLAYAS DEL ROSARIO
33	0314	\$350.00	6	POBLADO	PLAYAS DEL ROSARIO
33	0315	\$350.00	2	POBLADO	PLAYAS DEL ROSARIO
33	0317	\$350.00	1	POBLADO	PLAYAS DEL ROSARIO
33	0318	\$350.00	1	POBLADO	PLAYAS DEL ROSARIO
33	0321	\$350.00	1	POBLADO	PLAYAS DEL ROSARIO
33	0322	\$350.00	1	POBLADO	PLAYAS DEL ROSARIO
33	0323	\$350.00	1	POBLADO	PLAYAS DEL ROSARIO
33	0324	\$350.00	1	POBLADO	PLAYAS DEL ROSARIO
33	0331	\$350.00	3	POBLADO	PLAYAS DEL ROSARIO
33	0332	\$350.00	1	POBLADO	PLAYAS DEL ROSARIO
33	0333	\$350.00	2	POBLADO	PLAYAS DEL ROSARIO
33	0334	\$350.00	1	POBLADO	PLAYAS DEL ROSARIO

H. Ayuntamiento de Centro

Propuesta de Valores Unitarios de Suelo

<i>Zona:</i>	<i>Manzana</i>	<i>Valor Catastral por M2</i>	<i>Numero De Predios:</i>	<i>Categoría</i>	<i>Nombre</i>
33	0336	\$350.00	1	POBLADO	PLAYAS DEL ROSARIO
33	0340	\$350.00	1	POBLADO	PLAYAS DEL ROSARIO
33	0343	\$350.00	1	POBLADO	PLAYAS DEL ROSARIO
33	0344	\$350.00	1	POBLADO	PLAYAS DEL ROSARIO
33	0345	\$350.00	1	POBLADO	PLAYAS DEL ROSARIO
33	0346	\$350.00	3	POBLADO	PLAYAS DEL ROSARIO
33	0348	\$350.00	1	POBLADO	PLAYAS DEL ROSARIO
33	0349	\$350.00	2	POBLADO	PLAYAS DEL ROSARIO
33	0354	\$350.00	1	POBLADO	PLAYAS DEL ROSARIO
33	0355	\$350.00	2	POBLADO	PLAYAS DEL ROSARIO
33	0357	\$350.00	3	POBLADO	PLAYAS DEL ROSARIO
33	0359	\$350.00	2	POBLADO	PLAYAS DEL ROSARIO
33	0360	\$350.00	1	POBLADO	PLAYAS DEL ROSARIO
33	0363	\$350.00	6	POBLADO	PLAYAS DEL ROSARIO
33	0367	\$350.00	1	POBLADO	PLAYAS DEL ROSARIO
33	0369	\$350.00	1	POBLADO	PLAYAS DEL ROSARIO
33	0370	\$350.00	2	POBLADO	PLAYAS DEL ROSARIO
33	0371	\$350.00	1	POBLADO	PLAYAS DEL ROSARIO
33	0372	\$350.00	1	POBLADO	PLAYAS DEL ROSARIO
33	0376	\$350.00	3	POBLADO	PLAYAS DEL ROSARIO
33	0377	\$350.00	1	POBLADO	PLAYAS DEL ROSARIO
33	0378	\$350.00	4	POBLADO	PLAYAS DEL ROSARIO
33	0380	\$350.00	2	POBLADO	PLAYAS DEL ROSARIO
33	0383	\$350.00	3	POBLADO	PLAYAS DEL ROSARIO
33	0385	\$350.00	1	POBLADO	PLAYAS DEL ROSARIO
33	0386	\$350.00	1	POBLADO	PLAYAS DEL ROSARIO
33	0390	\$350.00	1	POBLADO	PLAYAS DEL ROSARIO
33	0391	\$350.00	1	POBLADO	PLAYAS DEL ROSARIO
33	0393	\$350.00	2	POBLADO	PLAYAS DEL ROSARIO
33	0395	\$350.00	1	POBLADO	PLAYAS DEL ROSARIO
33	0397	\$350.00	7	POBLADO	PLAYAS DEL ROSARIO
33	0398	\$350.00	5	POBLADO	PLAYAS DEL ROSARIO
33	0399	\$350.00	1	POBLADO	PLAYAS DEL ROSARIO
33	0403	\$350.00	1	POBLADO	PLAYAS DEL ROSARIO
33	0406	\$350.00	1	POBLADO	PLAYAS DEL ROSARIO
33	0409	\$350.00	2	POBLADO	PLAYAS DEL ROSARIO

H. Ayuntamiento de Centro

Propuesta de Valores Unitarios de Suelo

<i>Zona:</i>	<i>Manzana</i>	<i>Valor Catastral por M2</i>	<i>Numero De Predios:</i>	<i>Categoría</i>	<i>Nombre</i>
33	0410	\$350.00	1	POBLADO	PLAYAS DEL ROSARIO
33	0411	\$350.00	1	POBLADO	PLAYAS DEL ROSARIO
33	0413	\$350.00	1	POBLADO	PLAYAS DEL ROSARIO
33	0414	\$350.00	2	POBLADO	PLAYAS DEL ROSARIO
33	0415	\$350.00	1	POBLADO	PLAYAS DEL ROSARIO
33	0421	\$350.00	2	POBLADO	PLAYAS DEL ROSARIO
33	0426	\$350.00	1	POBLADO	PLAYAS DEL ROSARIO
33	0427	\$350.00	1	POBLADO	PLAYAS DEL ROSARIO
33	0430	\$350.00	4	POBLADO	PLAYAS DEL ROSARIO
33	0431	\$350.00	14	POBLADO	PLAYAS DEL ROSARIO
33	0432	\$350.00	1	POBLADO	PLAYAS DEL ROSARIO
33	0433	\$350.00	16	POBLADO	PLAYAS DEL ROSARIO
33	0434	\$350.00	3	POBLADO	PLAYAS DEL ROSARIO
33	0435	\$350.00	3	POBLADO	PLAYAS DEL ROSARIO
33	0436	\$350.00	3	POBLADO	PLAYAS DEL ROSARIO
33	0437	\$350.00	1	POBLADO	PLAYAS DEL ROSARIO
33	0440	\$350.00	1	POBLADO	PLAYAS DEL ROSARIO
33	0443	\$350.00	1	POBLADO	PLAYAS DEL ROSARIO
33	0444	\$350.00	1	POBLADO	PLAYAS DEL ROSARIO
33	0446	\$350.00	1	POBLADO	PLAYAS DEL ROSARIO
33	0447	\$350.00	22	POBLADO	PLAYAS DEL ROSARIO
33	0448	\$350.00	4	POBLADO	PLAYAS DEL ROSARIO
33	0449	\$350.00	1	POBLADO	PLAYAS DEL ROSARIO
33	0450	\$350.00	2	POBLADO	PLAYAS DEL ROSARIO
33	0451	\$350.00	1	POBLADO	PLAYAS DEL ROSARIO
33	0452	\$350.00	2	POBLADO	PLAYAS DEL ROSARIO
33	0454	\$350.00	2	POBLADO	PLAYAS DEL ROSARIO
33	0455	\$350.00	1	POBLADO	PLAYAS DEL ROSARIO
33	0457	\$350.00	2	POBLADO	PLAYAS DEL ROSARIO
33	0460	\$350.00	1	POBLADO	PLAYAS DEL ROSARIO
33	0462	\$350.00	2	POBLADO	PLAYAS DEL ROSARIO
33	0463	\$350.00	2	POBLADO	PLAYAS DEL ROSARIO
33	0466	\$350.00	2	POBLADO	PLAYAS DEL ROSARIO
33	0467	\$350.00	1	POBLADO	PLAYAS DEL ROSARIO
33	0469	\$350.00	9	POBLADO	PLAYAS DEL ROSARIO
33	0470	\$350.00	2	POBLADO	PLAYAS DEL ROSARIO

H. Ayuntamiento de Centro

Propuesta de Valores Unitarios de Suelo

<i>Zona:</i>	<i>Manzana</i>	<i>Valor Catastral por M2</i>	<i>Numero De Predios:</i>	<i>Categoría</i>	<i>Nombre</i>
33	0474	\$350.00	2	POBLADO	PLAYAS DEL ROSARIO
33	0476	\$350.00	1	POBLADO	PLAYAS DEL ROSARIO
33	0477	\$350.00	1	POBLADO	PLAYAS DEL ROSARIO
33	0478	\$350.00	1	POBLADO	PLAYAS DEL ROSARIO
33	0479	\$350.00	1	POBLADO	PLAYAS DEL ROSARIO
33	0481	\$350.00	1	POBLADO	PLAYAS DEL ROSARIO
33	0482	\$350.00	1	POBLADO	PLAYAS DEL ROSARIO
33	0483	\$350.00	1	POBLADO	PLAYAS DEL ROSARIO
33	0484	\$350.00	2	POBLADO	PLAYAS DEL ROSARIO
33	0487	\$350.00	1	POBLADO	PLAYAS DEL ROSARIO
33	0489	\$350.00	2	POBLADO	PLAYAS DEL ROSARIO
33	0496	\$350.00	2	POBLADO	PLAYAS DEL ROSARIO
33	0498	\$350.00	1	POBLADO	PLAYAS DEL ROSARIO
33	0502	\$350.00	1	POBLADO	PLAYAS DEL ROSARIO
33	0503	\$350.00	1	POBLADO	PLAYAS DEL ROSARIO
33	0505	\$350.00	1	POBLADO	PLAYAS DEL ROSARIO
33	0506	\$350.00	1	POBLADO	PLAYAS DEL ROSARIO
33	0507	\$350.00	2	POBLADO	PLAYAS DEL ROSARIO
33	0510	\$350.00	2	POBLADO	PLAYAS DEL ROSARIO
33	0517	\$350.00	1	POBLADO	PLAYAS DEL ROSARIO
33	0520	\$350.00	1	POBLADO	PLAYAS DEL ROSARIO
33	0524	\$350.00	1	POBLADO	PLAYAS DEL ROSARIO
33	0525	\$350.00	2	POBLADO	PLAYAS DEL ROSARIO
33	0530	\$350.00	1	POBLADO	PLAYAS DEL ROSARIO
33	0534	\$350.00	1	POBLADO	PLAYAS DEL ROSARIO
33	0536	\$350.00	1	POBLADO	PLAYAS DEL ROSARIO
33	0539	\$350.00	2	POBLADO	PLAYAS DEL ROSARIO
33	0541	\$350.00	1	POBLADO	PLAYAS DEL ROSARIO
33	0542	\$350.00	5	POBLADO	PLAYAS DEL ROSARIO
33	0543	\$350.00	1	POBLADO	PLAYAS DEL ROSARIO
33	0547	\$350.00	2	POBLADO	PLAYAS DEL ROSARIO
33	0557	\$350.00	1	POBLADO	PLAYAS DEL ROSARIO
33	0562	\$350.00	1	POBLADO	PLAYAS DEL ROSARIO
33	0574	\$350.00	1	POBLADO	PLAYAS DEL ROSARIO
33	0575	\$350.00	1	POBLADO	PLAYAS DEL ROSARIO
33	0576	\$350.00	3	POBLADO	PLAYAS DEL ROSARIO

H. Ayuntamiento de Centro

Propuesta de Valores Unitarios de Suelo

<i>Zona:</i>	<i>Manzana</i>	<i>Valor Catastral por M2</i>	<i>Numero De Predios:</i>	<i>Categoría</i>	<i>Nombre</i>
33	0578	\$350.00	2	POBLADO	PLAYAS DEL ROSARIO
33	0579	\$350.00	1	POBLADO	PLAYAS DEL ROSARIO
33	0580	\$350.00	1	POBLADO	PLAYAS DEL ROSARIO
33	0582	\$350.00	2	POBLADO	PLAYAS DEL ROSARIO
33	0584	\$350.00	1	POBLADO	PLAYAS DEL ROSARIO
33	0586	\$350.00	2	POBLADO	PLAYAS DEL ROSARIO
33	0588	\$350.00	1	POBLADO	PLAYAS DEL ROSARIO
33	0589	\$350.00	1	POBLADO	PLAYAS DEL ROSARIO
33	0595	\$350.00	2	POBLADO	PLAYAS DEL ROSARIO
33	0596	\$350.00	1	POBLADO	PLAYAS DEL ROSARIO
33	0597	\$350.00	1	POBLADO	PLAYAS DEL ROSARIO
33	0599	\$350.00	2	POBLADO	PLAYAS DEL ROSARIO
33	0600	\$350.00	4	POBLADO	PLAYAS DEL ROSARIO
33	0606	\$350.00	1	POBLADO	PLAYAS DEL ROSARIO
33	0607	\$350.00	3	POBLADO	PLAYAS DEL ROSARIO
33	0608	\$350.00	1	POBLADO	PLAYAS DEL ROSARIO
33	0610	\$350.00	2	POBLADO	PLAYAS DEL ROSARIO
33	0613	\$350.00	1	POBLADO	PLAYAS DEL ROSARIO
33	0615	\$350.00	2	POBLADO	PLAYAS DEL ROSARIO
33	0616	\$350.00	1	POBLADO	PLAYAS DEL ROSARIO
33	0617	\$350.00	1	POBLADO	PLAYAS DEL ROSARIO
33	0619	\$350.00	2	POBLADO	PLAYAS DEL ROSARIO
33	0623	\$350.00	2	POBLADO	PLAYAS DEL ROSARIO
33	0624	\$350.00	1	POBLADO	PLAYAS DEL ROSARIO
33	0625	\$350.00	1	POBLADO	PLAYAS DEL ROSARIO
33	0626	\$350.00	1	POBLADO	PLAYAS DEL ROSARIO
33	0628	\$350.00	1	POBLADO	PLAYAS DEL ROSARIO
33	0629	\$350.00	1	POBLADO	PLAYAS DEL ROSARIO
33	0631	\$350.00	4	POBLADO	PLAYAS DEL ROSARIO
33	0632	\$350.00	3	POBLADO	PLAYAS DEL ROSARIO
33	0633	\$350.00	1	POBLADO	PLAYAS DEL ROSARIO
33	0636	\$350.00	1	POBLADO	PLAYAS DEL ROSARIO
33	0637	\$350.00	2	POBLADO	PLAYAS DEL ROSARIO
33	0639	\$350.00	1	POBLADO	PLAYAS DEL ROSARIO
33	0640	\$350.00	3	POBLADO	PLAYAS DEL ROSARIO
33	0643	\$350.00	1	POBLADO	PLAYAS DEL ROSARIO

H. Ayuntamiento de Centro

Propuesta de Valores Unitarios de Suelo

<i>Zona:</i>	<i>Manzana</i>	<i>Valor Catastral por M2</i>	<i>Numero De Predios:</i>	<i>Categoría</i>	<i>Nombre</i>
33	0648	\$350.00	1	POBLADO	PLAYAS DEL ROSARIO
33	0649	\$350.00	1	POBLADO	PLAYAS DEL ROSARIO
33	0651	\$350.00	5	POBLADO	PLAYAS DEL ROSARIO
33	0653	\$350.00	1	POBLADO	PLAYAS DEL ROSARIO
33	0655	\$350.00	1	POBLADO	PLAYAS DEL ROSARIO
33	0656	\$350.00	1	POBLADO	PLAYAS DEL ROSARIO
33	0658	\$350.00	1	POBLADO	PLAYAS DEL ROSARIO
33	0662	\$350.00	1	POBLADO	PLAYAS DEL ROSARIO
33	0665	\$350.00	1	POBLADO	PLAYAS DEL ROSARIO
33	0666	\$350.00	1	POBLADO	PLAYAS DEL ROSARIO
33	0667	\$350.00	2	POBLADO	PLAYAS DEL ROSARIO
33	0670	\$350.00	1	POBLADO	PLAYAS DEL ROSARIO
33	0671	\$350.00	1	POBLADO	PLAYAS DEL ROSARIO
33	0672	\$350.00	2	POBLADO	PLAYAS DEL ROSARIO
33	0674	\$350.00	1	POBLADO	PLAYAS DEL ROSARIO
33	0675	\$350.00	1	POBLADO	PLAYAS DEL ROSARIO
33	0677	\$350.00	4	POBLADO	PLAYAS DEL ROSARIO
33	0682	\$350.00	2	POBLADO	PLAYAS DEL ROSARIO
33	0683	\$350.00	2	POBLADO	PLAYAS DEL ROSARIO
33	0685	\$350.00	1	POBLADO	PLAYAS DEL ROSARIO
33	0686	\$350.00	1	POBLADO	PLAYAS DEL ROSARIO
33	0687	\$350.00	2	POBLADO	PLAYAS DEL ROSARIO
33	0688	\$350.00	1	POBLADO	PLAYAS DEL ROSARIO
33	0689	\$350.00	1	POBLADO	PLAYAS DEL ROSARIO
33	0691	\$350.00	1	POBLADO	PLAYAS DEL ROSARIO
33	0692	\$350.00	1	POBLADO	PLAYAS DEL ROSARIO
33	0695	\$350.00	2	POBLADO	PLAYAS DEL ROSARIO
33	0696	\$350.00	2	POBLADO	PLAYAS DEL ROSARIO
33	0699	\$350.00	1	POBLADO	PLAYAS DEL ROSARIO
33	0700	\$350.00	2	POBLADO	PLAYAS DEL ROSARIO
33	0701	\$350.00	1	POBLADO	PLAYAS DEL ROSARIO
33	0702	\$350.00	2	POBLADO	PLAYAS DEL ROSARIO
33	0705	\$350.00	1	POBLADO	PLAYAS DEL ROSARIO
33	0706	\$350.00	1	POBLADO	PLAYAS DEL ROSARIO
33	0707	\$350.00	1	POBLADO	PLAYAS DEL ROSARIO
33	0708	\$350.00	6	POBLADO	PLAYAS DEL ROSARIO

H. Ayuntamiento de Centro

Propuesta de Valores Unitarios de Suelo

<i>Zona:</i>	<i>Manzana</i>	<i>Valor Catastral por M2</i>	<i>Numero De Predios:</i>	<i>Categoría</i>	<i>Nombre</i>
33	0711	\$350.00	2	POBLADO	PLAYAS DEL ROSARIO
33	0712	\$350.00	1	POBLADO	PLAYAS DEL ROSARIO
33	0719	\$350.00	1	POBLADO	PLAYAS DEL ROSARIO
33	0729	\$350.00	1	POBLADO	PLAYAS DEL ROSARIO
33	0732	\$350.00	3	POBLADO	PLAYAS DEL ROSARIO
33	0748	\$350.00	1	POBLADO	PLAYAS DEL ROSARIO
33	0750	\$350.00	1	POBLADO	PLAYAS DEL ROSARIO
33	0751	\$350.00	1	POBLADO	PLAYAS DEL ROSARIO
33	0753	\$350.00	1	POBLADO	PLAYAS DEL ROSARIO
33	0755	\$350.00	1	POBLADO	PLAYAS DEL ROSARIO
33	0757	\$350.00	1	POBLADO	PLAYAS DEL ROSARIO
33	0758	\$350.00	1	POBLADO	PLAYAS DEL ROSARIO
33	0763	\$350.00	1	POBLADO	PLAYAS DEL ROSARIO
33	0765	\$350.00	1	POBLADO	PLAYAS DEL ROSARIO
33	0778	\$350.00	2	POBLADO	PLAYAS DEL ROSARIO
33	0779	\$350.00	1	POBLADO	PLAYAS DEL ROSARIO
33	0781	\$350.00	1	POBLADO	PLAYAS DEL ROSARIO
33	0782	\$350.00	1	POBLADO	PLAYAS DEL ROSARIO
33	0784	\$350.00	3	POBLADO	PLAYAS DEL ROSARIO
33	0788	\$350.00	1	POBLADO	PLAYAS DEL ROSARIO
33	0792	\$350.00	1	POBLADO	PLAYAS DEL ROSARIO
33	0793	\$350.00	1	POBLADO	PLAYAS DEL ROSARIO
33	0794	\$350.00	1	POBLADO	PLAYAS DEL ROSARIO
33	0795	\$350.00	1	POBLADO	PLAYAS DEL ROSARIO
33	0803	\$350.00	1	POBLADO	PLAYAS DEL ROSARIO
33	0804	\$350.00	4	POBLADO	PLAYAS DEL ROSARIO
33	0806	\$350.00	1	POBLADO	PLAYAS DEL ROSARIO
33	0807	\$350.00	1	POBLADO	PLAYAS DEL ROSARIO
33	0812	\$350.00	1	POBLADO	PLAYAS DEL ROSARIO
33	0820	\$350.00	1	POBLADO	PLAYAS DEL ROSARIO
33	0821	\$350.00	1	POBLADO	PLAYAS DEL ROSARIO
33	0831	\$350.00	1	POBLADO	PLAYAS DEL ROSARIO
33	0833	\$350.00	3	POBLADO	PLAYAS DEL ROSARIO
33	0837	\$350.00	1	POBLADO	PLAYAS DEL ROSARIO
33	0843	\$350.00	1	POBLADO	PLAYAS DEL ROSARIO
33	0844	\$350.00	3	POBLADO	PLAYAS DEL ROSARIO

H. Ayuntamiento de Centro

Propuesta de Valores Unitarios de Suelo

<i>Zona:</i>	<i>Manzana</i>	<i>Valor Catastral por M2</i>	<i>Numero De Predios:</i>	<i>Categoría</i>	<i>Nombre</i>
33	0846	\$350.00	1	POBLADO	PLAYAS DEL ROSARIO
33	0852	\$350.00	1	POBLADO	PLAYAS DEL ROSARIO
33	0858	\$350.00	1	POBLADO	PLAYAS DEL ROSARIO
33	0859	\$350.00	1	POBLADO	PLAYAS DEL ROSARIO
33	0860	\$350.00	1	POBLADO	PLAYAS DEL ROSARIO
33	0867	\$350.00	1	POBLADO	PLAYAS DEL ROSARIO
33	0874	\$350.00	1	POBLADO	PLAYAS DEL ROSARIO
33	0882	\$350.00	1	POBLADO	PLAYAS DEL ROSARIO
33	0886	\$350.00	1	POBLADO	PLAYAS DEL ROSARIO
33	0887	\$350.00	8	POBLADO	PLAYAS DEL ROSARIO
33	0894	\$350.00	6	POBLADO	PLAYAS DEL ROSARIO
33	0895	\$350.00	1	POBLADO	PLAYAS DEL ROSARIO
33	0896	\$350.00	1	POBLADO	PLAYAS DEL ROSARIO
33	0897	\$350.00	1	POBLADO	PLAYAS DEL ROSARIO
33	0898	\$350.00	2	POBLADO	PLAYAS DEL ROSARIO
33	0907	\$350.00	1	POBLADO	PLAYAS DEL ROSARIO
33	0911	\$350.00	1	POBLADO	PLAYAS DEL ROSARIO
33	0914	\$350.00	1	POBLADO	PLAYAS DEL ROSARIO
33	0915	\$350.00	3	POBLADO	PLAYAS DEL ROSARIO
33	0926	\$350.00	1	POBLADO	PLAYAS DEL ROSARIO
33	0942	\$350.00	1	POBLADO	PLAYAS DEL ROSARIO
33	0944	\$350.00	4	POBLADO	PLAYAS DEL ROSARIO
33	0949	\$350.00	1	POBLADO	PLAYAS DEL ROSARIO
33	0951	\$350.00	2	POBLADO	PLAYAS DEL ROSARIO
33	0954	\$350.00	1	POBLADO	PLAYAS DEL ROSARIO

Total de Predios:

9

H. Ayuntamiento de Centro

Propuesta de Valores Unitarios de Suelo

<i>Zona:</i>	<i>Manzana</i>	<i>Valor Catastral por M2</i>	<i>Numero De Predios:</i>	<i>Categoría</i>	<i>Nombre</i>
34	0000	\$350.00	45	VILLA	PUEBLO NUEVO
34	0023	\$350.00	3	VILLA	PUEBLO NUEVO
34	0025	\$350.00	2	VILLA	PUEBLO NUEVO
34	0027	\$350.00	23	VILLA	PUEBLO NUEVO
34	0028	\$350.00	15	VILLA	PUEBLO NUEVO
34	0029	\$350.00	4	VILLA	PUEBLO NUEVO
34	0040	\$350.00	1	VILLA	PUEBLO NUEVO
34	0042	\$350.00	1	VILLA	PUEBLO NUEVO
34	0043	\$350.00	1	VILLA	PUEBLO NUEVO
34	0050	\$350.00	1	VILLA	PUEBLO NUEVO
34	0053	\$350.00	2	VILLA	PUEBLO NUEVO
34	0054	\$350.00	1	VILLA	PUEBLO NUEVO
34	0055	\$350.00	1	VILLA	PUEBLO NUEVO
34	0058	\$350.00	1	VILLA	PUEBLO NUEVO
34	0062	\$350.00	12	VILLA	PUEBLO NUEVO
34	0063	\$350.00	2	VILLA	PUEBLO NUEVO
34	0066	\$350.00	1	VILLA	PUEBLO NUEVO
34	0068	\$350.00	1	VILLA	PUEBLO NUEVO
34	0069	\$350.00	1	VILLA	PUEBLO NUEVO
34	0071	\$350.00	2	VILLA	PUEBLO NUEVO
34	0077	\$350.00	1	VILLA	PUEBLO NUEVO
34	0079	\$350.00	1	VILLA	PUEBLO NUEVO
34	0082	\$350.00	1	VILLA	PUEBLO NUEVO
34	0102	\$350.00	4	VILLA	PUEBLO NUEVO
34	0105	\$350.00	1	VILLA	PUEBLO NUEVO
34	0127	\$350.00	1	VILLA	PUEBLO NUEVO
34	0131	\$350.00	1	VILLA	PUEBLO NUEVO
34	0133	\$350.00	1	VILLA	PUEBLO NUEVO
34	0134	\$350.00	1	VILLA	PUEBLO NUEVO
34	0140	\$350.00	1	VILLA	PUEBLO NUEVO
34	0154	\$350.00	2	VILLA	PUEBLO NUEVO
34	0156	\$350.00	1	VILLA	PUEBLO NUEVO
34	0158	\$350.00	1	VILLA	PUEBLO NUEVO
34	0161	\$350.00	1	VILLA	PUEBLO NUEVO
34	0164	\$350.00	2	VILLA	PUEBLO NUEVO
34	0166	\$350.00	3	VILLA	PUEBLO NUEVO

H. Ayuntamiento de Centro

Propuesta de Valores Unitarios de Suelo

<i>Zona:</i>	<i>Manzana</i>	<i>Valor Catastral por M2</i>	<i>Numero De Predios:</i>	<i>Categoría</i>	<i>Nombre</i>
34	0167	\$350.00	1	VILLA	PUEBLO NUEVO
34	0168	\$350.00	1	VILLA	PUEBLO NUEVO
34	0169	\$350.00	3	VILLA	PUEBLO NUEVO
34	0172	\$350.00	1	VILLA	PUEBLO NUEVO
34	0177	\$350.00	1	VILLA	PUEBLO NUEVO
34	0179	\$350.00	1	VILLA	PUEBLO NUEVO
34	0182	\$350.00	1	VILLA	PUEBLO NUEVO
34	0186	\$350.00	1	VILLA	PUEBLO NUEVO
34	0195	\$350.00	2	VILLA	PUEBLO NUEVO
34	0217	\$350.00	1	VILLA	PUEBLO NUEVO
34	0235	\$350.00	1	VILLA	PUEBLO NUEVO
34	0238	\$350.00	1	VILLA	PUEBLO NUEVO
34	0241	\$350.00	1	VILLA	PUEBLO NUEVO
34	0242	\$350.00	1	VILLA	PUEBLO NUEVO
34	0243	\$350.00	1	VILLA	PUEBLO NUEVO
34	0244	\$350.00	1	VILLA	PUEBLO NUEVO
34	0245	\$350.00	3	VILLA	PUEBLO NUEVO
34	0246	\$350.00	3	VILLA	PUEBLO NUEVO
34	0251	\$350.00	1	VILLA	PUEBLO NUEVO
34	0271	\$350.00	1	VILLA	PUEBLO NUEVO
34	0272	\$350.00	1	VILLA	PUEBLO NUEVO
34	0281	\$350.00	2	VILLA	PUEBLO NUEVO
34	0283	\$350.00	1	VILLA	PUEBLO NUEVO
34	0295	\$350.00	1	VILLA	PUEBLO NUEVO
34	0300	\$350.00	2	VILLA	PUEBLO NUEVO
34	0301	\$350.00	1	VILLA	PUEBLO NUEVO
34	0309	\$350.00	1	VILLA	PUEBLO NUEVO
34	0310	\$350.00	1	VILLA	PUEBLO NUEVO
34	0316	\$350.00	1	VILLA	PUEBLO NUEVO
34	0343	\$350.00	1	VILLA	PUEBLO NUEVO
34	0344	\$350.00	1	VILLA	PUEBLO NUEVO
34	0358	\$350.00	1	VILLA	PUEBLO NUEVO
34	0359	\$350.00	1	VILLA	PUEBLO NUEVO
34	0360	\$350.00	2	VILLA	PUEBLO NUEVO
34	0362	\$350.00	1	VILLA	PUEBLO NUEVO
34	0367	\$350.00	1	VILLA	PUEBLO NUEVO

H. Ayuntamiento de Centro

Propuesta de Valores Unitarios de Suelo

<i>Zona:</i>	<i>Manzana</i>	<i>Valor Catastral por M2</i>	<i>Numero De Predios:</i>	<i>Categoría</i>	<i>Nombre</i>
34	0372	\$350.00	1	VILLA	PUEBLO NUEVO
34	0374	\$350.00	1	VILLA	PUEBLO NUEVO
34	0381	\$350.00	7	VILLA	PUEBLO NUEVO
34	0383	\$350.00	13	VILLA	PUEBLO NUEVO
34	0389	\$350.00	1	VILLA	PUEBLO NUEVO
34	0391	\$350.00	1	VILLA	PUEBLO NUEVO
34	0394	\$350.00	2	VILLA	PUEBLO NUEVO
34	0398	\$350.00	1	VILLA	PUEBLO NUEVO
34	0399	\$350.00	5	VILLA	PUEBLO NUEVO
34	0407	\$350.00	4	VILLA	PUEBLO NUEVO
34	0408	\$350.00	1	VILLA	PUEBLO NUEVO
34	0411	\$350.00	8	VILLA	PUEBLO NUEVO
34	0415	\$350.00	1	VILLA	PUEBLO NUEVO
34	0421	\$350.00	2	VILLA	PUEBLO NUEVO
34	0425	\$350.00	2	VILLA	PUEBLO NUEVO
34	0428	\$350.00	1	VILLA	PUEBLO NUEVO
34	0429	\$350.00	1	VILLA	PUEBLO NUEVO
34	0430	\$350.00	1	VILLA	PUEBLO NUEVO
34	0435	\$350.00	1	VILLA	PUEBLO NUEVO
34	0443	\$350.00	2	VILLA	PUEBLO NUEVO
34	0445	\$350.00	1	VILLA	PUEBLO NUEVO
34	0448	\$350.00	1	VILLA	PUEBLO NUEVO
34	0449	\$350.00	1	VILLA	PUEBLO NUEVO
34	0452	\$350.00	1	VILLA	PUEBLO NUEVO
34	0457	\$350.00	1	VILLA	PUEBLO NUEVO
34	0461	\$350.00	2	VILLA	PUEBLO NUEVO
34	0465	\$350.00	1	VILLA	PUEBLO NUEVO
34	0493	\$350.00	1	VILLA	PUEBLO NUEVO
34	0494	\$350.00	1	VILLA	PUEBLO NUEVO
34	0499	\$350.00	1	VILLA	PUEBLO NUEVO
34	0519	\$350.00	2	VILLA	PUEBLO NUEVO
34	0521	\$350.00	1	VILLA	PUEBLO NUEVO
34	0531	\$350.00	1	VILLA	PUEBLO NUEVO
34	0541	\$350.00	1	VILLA	PUEBLO NUEVO
34	0545	\$350.00	1	VILLA	PUEBLO NUEVO
34	0546	\$350.00	9	VILLA	PUEBLO NUEVO

H. Ayuntamiento de Centro

Propuesta de Valores Unitarios de Suelo

<i>Zona:</i>	<i>Manzana</i>	<i>Valor Catastral por M2</i>	<i>Numero De Predios:</i>	<i>Categoría</i>	<i>Nombre</i>
34	0547	\$350.00	2	VILLA	PUEBLO NUEVO
34	0548	\$350.00	2	VILLA	PUEBLO NUEVO
34	0550	\$350.00	1	VILLA	PUEBLO NUEVO
34	0563	\$350.00	2	VILLA	PUEBLO NUEVO
34	0565	\$350.00	1	VILLA	PUEBLO NUEVO
34	0567	\$350.00	2	VILLA	PUEBLO NUEVO
34	0570	\$350.00	1	VILLA	PUEBLO NUEVO
34	0595	\$350.00	2	VILLA	PUEBLO NUEVO
34	0597	\$350.00	2	VILLA	PUEBLO NUEVO
34	0621	\$350.00	1	VILLA	PUEBLO NUEVO
34	0622	\$350.00	2	VILLA	PUEBLO NUEVO
34	0626	\$350.00	3	VILLA	PUEBLO NUEVO
34	0628	\$350.00	1	VILLA	PUEBLO NUEVO
34	0630	\$350.00	1	VILLA	PUEBLO NUEVO
34	0631	\$350.00	2	VILLA	PUEBLO NUEVO
34	0632	\$350.00	4	VILLA	PUEBLO NUEVO
34	0636	\$350.00	2	VILLA	PUEBLO NUEVO
34	0638	\$350.00	1	VILLA	PUEBLO NUEVO
34	0641	\$350.00	2	VILLA	PUEBLO NUEVO
34	0642	\$350.00	1	VILLA	PUEBLO NUEVO
34	0645	\$350.00	2	VILLA	PUEBLO NUEVO
34	0649	\$350.00	1	VILLA	PUEBLO NUEVO
34	0651	\$350.00	1	VILLA	PUEBLO NUEVO
34	0669	\$350.00	1	VILLA	PUEBLO NUEVO
34	0699	\$350.00	1	VILLA	PUEBLO NUEVO
34	0705	\$350.00	1	VILLA	PUEBLO NUEVO
34	0748	\$350.00	1	VILLA	PUEBLO NUEVO
34	0770	\$350.00	1	VILLA	PUEBLO NUEVO
34	0780	\$350.00	1	VILLA	PUEBLO NUEVO
34	0782	\$350.00	1	VILLA	PUEBLO NUEVO
34	0784	\$350.00	1	VILLA	PUEBLO NUEVO
34	0790	\$350.00	1	VILLA	PUEBLO NUEVO
34	0803	\$350.00	5	VILLA	PUEBLO NUEVO
34	0838	\$350.00	3	VILLA	PUEBLO NUEVO
34	0839	\$350.00	1	VILLA	PUEBLO NUEVO
34	0856	\$350.00	1	VILLA	PUEBLO NUEVO

H. Ayuntamiento de Centro

Propuesta de Valores Unitarios de Suelo

<i>Zona:</i>	<i>Manzana</i>	<i>Valor Catastral por M2</i>	<i>Numero De Predios:</i>	<i>Categoría</i>	<i>Nombre</i>
34	0858	\$350.00	3	VILLA	PUEBLO NUEVO
34	0882	\$350.00	1	VILLA	PUEBLO NUEVO
34	0884	\$350.00	4	VILLA	PUEBLO NUEVO
34	0891	\$350.00	2	VILLA	PUEBLO NUEVO
34	0893	\$350.00	2	VILLA	PUEBLO NUEVO
34	0894	\$350.00	5	VILLA	PUEBLO NUEVO
34	0897	\$350.00	2	VILLA	PUEBLO NUEVO
34	0911	\$350.00	1	VILLA	PUEBLO NUEVO
34	0914	\$350.00	1	VILLA	PUEBLO NUEVO
34	0917	\$350.00	2	VILLA	PUEBLO NUEVO
34	0919	\$350.00	1	VILLA	PUEBLO NUEVO
34	0923	\$350.00	1	VILLA	PUEBLO NUEVO
34	0934	\$350.00	1	VILLA	PUEBLO NUEVO
34	0939	\$350.00	1	VILLA	PUEBLO NUEVO
34	0941	\$350.00	1	VILLA	PUEBLO NUEVO
34	0942	\$350.00	2	VILLA	PUEBLO NUEVO
34	0945	\$350.00	1	VILLA	PUEBLO NUEVO
34	0950	\$350.00	2	VILLA	PUEBLO NUEVO
34	0959	\$350.00	1	VILLA	PUEBLO NUEVO
<i>Total de Predios:</i>			6		

H. Ayuntamiento de Centro

Propuesta de Valores Unitarios de Suelo

<i>Zona:</i>	<i>Manzana</i>	<i>Valor Catastral por M2</i>	<i>Numero De Predios:</i>	<i>Categoría</i>	<i>Nombre</i>
35	0000	\$300.00	6	RANCHERIA	ALVARADO
35	0264	\$300.00	1	RANCHERIA	ALVARADO
35	0288	\$300.00	1	RANCHERIA	ALVARADO
35	0301	\$300.00	1	RANCHERIA	ALVARADO
35	0305	\$300.00	1	RANCHERIA	ALVARADO
35	0306	\$300.00	1	RANCHERIA	ALVARADO
35	0346	\$300.00	1	RANCHERIA	ALVARADO
35	0398	\$300.00	1	RANCHERIA	ALVARADO
35	0414	\$300.00	1	RANCHERIA	ALVARADO
35	0495	\$300.00	1	RANCHERIA	ALVARADO
35	0574	\$300.00	1	RANCHERIA	ALVARADO
35	0656	\$300.00	2	RANCHERIA	ALVARADO
35	0685	\$300.00	1	RANCHERIA	ALVARADO
35	0756	\$300.00	1	RANCHERIA	ALVARADO
35	0949	\$300.00	1	RANCHERIA	ALVARADO
<i>Total de Predios:</i>			2		

H. Ayuntamiento de Centro

Propuesta de Valores Unitarios de Suelo

<i>Zona:</i>	<i>Manzana</i>	<i>Valor Catastral por M2</i>	<i>Numero De Predios:</i>	<i>Categoría</i>	<i>Nombre</i>
36	0365	\$1,140.00	1	VILLA	PARRILLA
36	0424	\$1,140.00	1	VILLA	PARRILLA
36	0504	\$1,140.00	1	VILLA	PARRILLA
36	0596	\$1,140.00	1	VILLA	PARRILLA
36	0687	\$1,140.00	1	VILLA	PARRILLA
36	0758	\$1,140.00	1	VILLA	PARRILLA
36	0851	\$1,140.00	1	VILLA	PARRILLA
<i>Total de Predios:</i>			7		

H. Ayuntamiento de Centro

Propuesta de Valores Unitarios de Suelo

<i>Zona:</i>	<i>Manzana</i>	<i>Valor Catastral por M2</i>	<i>Numero De Predios:</i>	<i>Categoría</i>	<i>Nombre</i>
37	0894	\$600.00	1	VILLA	LUIS GIL PEREZ
<i>Total de Predios:</i>			1		

H. Ayuntamiento de Centro

Propuesta de Valores Unitarios de Suelo

<i>Zona:</i>	<i>Manzana</i>	<i>Valor Catastral por M2</i>	<i>Numero De Predios:</i>	<i>Categoría</i>	<i>Nombre</i>
38	0000	\$600.00	77	RANCHERIA	LA LIMA
38	0001	\$600.00	10	RANCHERIA	LA LIMA
38	0002	\$600.00	13	RANCHERIA	LA LIMA
38	0003	\$600.00	20	RANCHERIA	LA LIMA
38	0004	\$600.00	23	RANCHERIA	LA LIMA
38	0005	\$600.00	22	RANCHERIA	LA LIMA
38	0006	\$600.00	10	RANCHERIA	LA LIMA
38	0276	\$600.00	1	RANCHERIA	LA LIMA
38	0296	\$600.00	1	RANCHERIA	LA LIMA
38	0298	\$600.00	1	RANCHERIA	LA LIMA
38	0307	\$600.00	1	RANCHERIA	LA LIMA
38	0325	\$600.00	1	RANCHERIA	LA LIMA
38	0329	\$600.00	1	RANCHERIA	LA LIMA
38	0337	\$600.00	1	RANCHERIA	LA LIMA
38	0342	\$600.00	1	RANCHERIA	LA LIMA
38	0353	\$600.00	1	RANCHERIA	LA LIMA
38	0358	\$600.00	2	RANCHERIA	LA LIMA
38	0381	\$600.00	1	RANCHERIA	LA LIMA
38	0427	\$600.00	1	RANCHERIA	LA LIMA
38	0442	\$600.00	1	RANCHERIA	LA LIMA
38	0463	\$600.00	1	RANCHERIA	LA LIMA
38	0468	\$600.00	1	RANCHERIA	LA LIMA
38	0473	\$600.00	1	RANCHERIA	LA LIMA
38	0475	\$600.00	1	RANCHERIA	LA LIMA
38	0539	\$600.00	1	RANCHERIA	LA LIMA
38	0575	\$600.00	1	RANCHERIA	LA LIMA
38	0576	\$600.00	1	RANCHERIA	LA LIMA
38	0615	\$600.00	1	RANCHERIA	LA LIMA
38	0620	\$600.00	1	RANCHERIA	LA LIMA
38	0631	\$600.00	1	RANCHERIA	LA LIMA
38	0632	\$600.00	2	RANCHERIA	LA LIMA
38	0634	\$600.00	1	RANCHERIA	LA LIMA
38	0643	\$600.00	1	RANCHERIA	LA LIMA
38	0651	\$600.00	1	RANCHERIA	LA LIMA
38	0695	\$600.00	1	RANCHERIA	LA LIMA
38	0824	\$600.00	1	RANCHERIA	LA LIMA

H. Ayuntamiento de Centro

Propuesta de Valores Unitarios de Suelo

<i>Zona:</i>	<i>Manzana</i>	<i>Valor Catastral por M2</i>	<i>Numero De Predios:</i>	<i>Categoría</i>	<i>Nombre</i>
38	0837	\$600.00	1	RANCHERIA	LA LIMA
38	0877	\$600.00	1	RANCHERIA	LA LIMA
38	0894	\$600.00	1	RANCHERIA	LA LIMA
38	0905	\$600.00	1	RANCHERIA	LA LIMA
38	0962	\$600.00	1	RANCHERIA	LA LIMA
<i>Total de Predios:</i>			2		

H. Ayuntamiento de Centro

Propuesta de Valores Unitarios de Suelo

<i>Zona:</i>	<i>Manzana</i>	<i>Valor Catastral por M2</i>	<i>Numero De Predios:</i>	<i>Categoría</i>	<i>Nombre</i>
39	0800	\$350.00	1	COLONIA	CURAHUESO
<i>Total de Predios:</i>			1		

H. Ayuntamiento de Centro

Propuesta de Valores Unitarios de Suelo

<i>Zona:</i>	<i>Manzana</i>	<i>Valor Catastral por M2</i>	<i>Numero De Predios:</i>	<i>Categoría</i>	<i>Nombre</i>
40	0000	\$350.00	82	POBLADO	DOS MONTES
40	0001	\$350.00	15	POBLADO	DOS MONTES
40	0002	\$350.00	5	POBLADO	DOS MONTES
40	0003	\$350.00	5	POBLADO	DOS MONTES
40	0004	\$350.00	5	RANCHERIA	LOS LAURELES
40	0005	\$350.00	7	POBLADO	DOS MONTES
40	0027	\$350.00	2	POBLADO	DOS MONTES
40	0035	\$350.00	2	POBLADO	DOS MONTES
40	0041	\$350.00	2	POBLADO	DOS MONTES
40	0042	\$350.00	1	POBLADO	DOS MONTES
40	0043	\$350.00	10	POBLADO	DOS MONTES
40	0044	\$350.00	1	POBLADO	DOS MONTES
40	0045	\$350.00	1	POBLADO	DOS MONTES
40	0046	\$350.00	1	POBLADO	DOS MONTES
40	0049	\$350.00	1	POBLADO	DOS MONTES
40	0052	\$350.00	1	POBLADO	DOS MONTES
40	0065	\$350.00	2	POBLADO	DOS MONTES
40	0069	\$350.00	1	POBLADO	DOS MONTES
40	0073	\$350.00	1	POBLADO	DOS MONTES
40	0074	\$350.00	1	POBLADO	DOS MONTES
40	0077	\$350.00	2	POBLADO	DOS MONTES
40	0119	\$350.00	1	POBLADO	DOS MONTES
40	0136	\$350.00	1	POBLADO	DOS MONTES
40	0157	\$350.00	2	POBLADO	DOS MONTES
40	0163	\$350.00	1	POBLADO	DOS MONTES
40	0168	\$350.00	1	POBLADO	DOS MONTES
40	0169	\$350.00	1	POBLADO	DOS MONTES
40	0172	\$350.00	1	POBLADO	DOS MONTES
40	0181	\$350.00	1	POBLADO	DOS MONTES
40	0193	\$350.00	1	POBLADO	DOS MONTES
40	0199	\$350.00	1	POBLADO	DOS MONTES
40	0205	\$350.00	2	POBLADO	DOS MONTES
40	0226	\$350.00	1	POBLADO	DOS MONTES
40	0227	\$350.00	1	POBLADO	DOS MONTES
40	0228	\$350.00	1	POBLADO	DOS MONTES
40	0232	\$350.00	1	POBLADO	DOS MONTES

H. Ayuntamiento de Centro

Propuesta de Valores Unitarios de Suelo

<i>Zona:</i>	<i>Manzana</i>	<i>Valor Catastral por M2</i>	<i>Numero De Predios:</i>	<i>Categoría</i>	<i>Nombre</i>
40	0233	\$350.00	1	POBLADO	DOS MONTES
40	0236	\$350.00	3	POBLADO	DOS MONTES
40	0243	\$350.00	1	POBLADO	DOS MONTES
40	0260	\$350.00	1	POBLADO	DOS MONTES
40	0261	\$350.00	2	POBLADO	DOS MONTES
40	0271	\$350.00	4	POBLADO	DOS MONTES
40	0280	\$350.00	1	POBLADO	DOS MONTES
40	0287	\$350.00	3	POBLADO	DOS MONTES
40	0294	\$350.00	1	POBLADO	DOS MONTES
40	0295	\$350.00	1	POBLADO	DOS MONTES
40	0305	\$350.00	3	POBLADO	DOS MONTES
40	0310	\$350.00	1	POBLADO	DOS MONTES
40	0315	\$350.00	2	POBLADO	DOS MONTES
40	0317	\$350.00	2	POBLADO	DOS MONTES
40	0319	\$350.00	2	POBLADO	DOS MONTES
40	0320	\$350.00	1	POBLADO	DOS MONTES
40	0325	\$350.00	1	POBLADO	DOS MONTES
40	0326	\$350.00	1	POBLADO	DOS MONTES
40	0328	\$350.00	3	POBLADO	DOS MONTES
40	0329	\$350.00	1	POBLADO	DOS MONTES
40	0332	\$350.00	1	POBLADO	DOS MONTES
40	0333	\$350.00	2	POBLADO	DOS MONTES
40	0346	\$350.00	1	POBLADO	DOS MONTES
40	0357	\$350.00	1	POBLADO	DOS MONTES
40	0358	\$350.00	1	POBLADO	DOS MONTES
40	0363	\$350.00	2	POBLADO	DOS MONTES
40	0368	\$350.00	1	POBLADO	DOS MONTES
40	0372	\$350.00	1	POBLADO	DOS MONTES
40	0377	\$350.00	1	POBLADO	DOS MONTES
40	0378	\$350.00	1	POBLADO	DOS MONTES
40	0380	\$350.00	1	POBLADO	DOS MONTES
40	0383	\$350.00	1	POBLADO	DOS MONTES
40	0393	\$350.00	3	POBLADO	DOS MONTES
40	0399	\$350.00	1	POBLADO	DOS MONTES
40	0401	\$350.00	1	POBLADO	DOS MONTES
40	0406	\$350.00	1	POBLADO	DOS MONTES

H. Ayuntamiento de Centro

Propuesta de Valores Unitarios de Suelo

<i>Zona:</i>	<i>Manzana</i>	<i>Valor Catastral por M2</i>	<i>Numero De Predios:</i>	<i>Categoría</i>	<i>Nombre</i>
40	0414	\$350.00	2	POBLADO	DOS MONTES
40	0415	\$350.00	1	POBLADO	DOS MONTES
40	0422	\$350.00	1	POBLADO	DOS MONTES
40	0426	\$350.00	2	POBLADO	DOS MONTES
40	0427	\$350.00	7	POBLADO	DOS MONTES
40	0432	\$350.00	1	POBLADO	DOS MONTES
40	0433	\$350.00	3	POBLADO	DOS MONTES
40	0437	\$350.00	1	POBLADO	DOS MONTES
40	0443	\$350.00	1	POBLADO	DOS MONTES
40	0446	\$350.00	1	POBLADO	DOS MONTES
40	0448	\$350.00	1	POBLADO	DOS MONTES
40	0486	\$350.00	1	POBLADO	DOS MONTES
40	0490	\$350.00	1	POBLADO	DOS MONTES
40	0491	\$350.00	1	POBLADO	DOS MONTES
40	0492	\$350.00	1	POBLADO	DOS MONTES
40	0496	\$350.00	1	POBLADO	DOS MONTES
40	0497	\$350.00	1	POBLADO	DOS MONTES
40	0500	\$350.00	2	POBLADO	DOS MONTES
40	0509	\$350.00	1	POBLADO	DOS MONTES
40	0523	\$350.00	1	POBLADO	DOS MONTES
40	0530	\$350.00	1	POBLADO	DOS MONTES
40	0533	\$350.00	1	POBLADO	DOS MONTES
40	0543	\$350.00	1	POBLADO	DOS MONTES
40	0563	\$350.00	1	POBLADO	DOS MONTES
40	0581	\$350.00	1	POBLADO	DOS MONTES
40	0588	\$350.00	2	POBLADO	DOS MONTES
40	0590	\$350.00	1	POBLADO	DOS MONTES
40	0597	\$350.00	1	POBLADO	DOS MONTES
40	0599	\$350.00	1	POBLADO	DOS MONTES
40	0609	\$350.00	1	POBLADO	DOS MONTES
40	0615	\$350.00	1	POBLADO	DOS MONTES
40	0618	\$350.00	1	POBLADO	DOS MONTES
40	0619	\$350.00	3	POBLADO	DOS MONTES
40	0621	\$350.00	2	POBLADO	DOS MONTES
40	0625	\$350.00	1	POBLADO	DOS MONTES
40	0630	\$350.00	1	POBLADO	DOS MONTES

H. Ayuntamiento de Centro

Propuesta de Valores Unitarios de Suelo

<i>Zona:</i>	<i>Manzana</i>	<i>Valor Catastral por M2</i>	<i>Numero De Predios:</i>	<i>Categoría</i>	<i>Nombre</i>
40	0638	\$350.00	1	POBLADO	DOS MONTES
40	0649	\$350.00	4	POBLADO	DOS MONTES
40	0655	\$350.00	1	POBLADO	DOS MONTES
40	0666	\$350.00	1	POBLADO	DOS MONTES
40	0675	\$350.00	1	POBLADO	DOS MONTES
40	0676	\$350.00	1	POBLADO	DOS MONTES
40	0690	\$350.00	1	POBLADO	DOS MONTES
40	0691	\$350.00	1	POBLADO	DOS MONTES
40	0695	\$350.00	3	POBLADO	DOS MONTES
40	0718	\$350.00	1	POBLADO	DOS MONTES
40	0747	\$350.00	1	POBLADO	DOS MONTES
40	0754	\$350.00	1	POBLADO	DOS MONTES
40	0764	\$350.00	1	POBLADO	DOS MONTES
40	0765	\$350.00	2	POBLADO	DOS MONTES
40	0774	\$350.00	1	POBLADO	DOS MONTES
40	0779	\$350.00	1	POBLADO	DOS MONTES
40	0782	\$350.00	1	POBLADO	DOS MONTES
40	0803	\$350.00	1	POBLADO	DOS MONTES
40	0828	\$350.00	1	POBLADO	DOS MONTES
40	0849	\$350.00	1	POBLADO	DOS MONTES
40	0853	\$350.00	1	POBLADO	DOS MONTES
40	0858	\$350.00	1	POBLADO	DOS MONTES
40	0882	\$350.00	1	POBLADO	DOS MONTES
40	0886	\$350.00	1	POBLADO	DOS MONTES
40	0894	\$350.00	2	POBLADO	DOS MONTES
40	0895	\$350.00	1	POBLADO	DOS MONTES
40	0896	\$350.00	1	POBLADO	DOS MONTES
40	0897	\$350.00	1	POBLADO	DOS MONTES
40	0904	\$350.00	4	POBLADO	DOS MONTES
40	0910	\$350.00	1	POBLADO	DOS MONTES
40	0911	\$350.00	2	POBLADO	DOS MONTES
40	0913	\$350.00	1	POBLADO	DOS MONTES
40	0914	\$350.00	1	POBLADO	DOS MONTES
40	0915	\$350.00	1	POBLADO	DOS MONTES
40	0924	\$350.00	1	POBLADO	DOS MONTES
40	0934	\$350.00	2	POBLADO	DOS MONTES

H. Ayuntamiento de Centro

Propuesta de Valores Unitarios de Suelo

<i>Zona:</i>	<i>Manzana</i>	<i>Valor Catastral por M2</i>	<i>Numero De Predios:</i>	<i>Categoría</i>	<i>Nombre</i>
40	0936	\$350.00	1	POBLADO	DOS MONTES
40	0937	\$350.00	4	POBLADO	DOS MONTES
40	0938	\$350.00	1	POBLADO	DOS MONTES
40	0940	\$350.00	1	POBLADO	DOS MONTES
40	0943	\$350.00	1	POBLADO	DOS MONTES
40	0944	\$350.00	1	POBLADO	DOS MONTES
40	0948	\$350.00	1	POBLADO	DOS MONTES
40	0949	\$350.00	1	POBLADO	DOS MONTES
40	0951	\$350.00	1	POBLADO	DOS MONTES
40	0954	\$350.00	2	POBLADO	DOS MONTES
40	0955	\$350.00	2	POBLADO	DOS MONTES
40	0958	\$350.00	1	POBLADO	DOS MONTES
40	0959	\$350.00	3	POBLADO	DOS MONTES
40	0960	\$350.00	1	POBLADO	DOS MONTES
<i>Total de Predios:</i>			8		

H. Ayuntamiento de Centro

Propuesta de Valores Unitarios de Suelo

<i>Zona:</i>	<i>Manzana</i>	<i>Valor Catastral por M2</i>	<i>Numero De Predios:</i>	<i>Categoría</i>	<i>Nombre</i>
42	0000	\$300.00	18	RANCHERIA	BARRANCA Y AMATE
42	0184	\$300.00	1	RANCHERIA	BARRANCA Y AMATE
42	0279	\$300.00	1	RANCHERIA	BARRANCA Y AMATE
42	0290	\$300.00	1	RANCHERIA	BARRANCA Y AMATE
42	0314	\$300.00	1	RANCHERIA	BARRANCA Y AMATE
42	0468	\$300.00	1	RANCHERIA	BARRANCA Y AMATE
42	0658	\$300.00	1	RANCHERIA	BARRANCA Y AMATE
42	0754	\$300.00	1	RANCHERIA	BARRANCA Y AMATE
42	0875	\$300.00	1	RANCHERIA	BARRANCA Y AMATE
<i>Total de Predios:</i>			2		

H. Ayuntamiento de Centro

Propuesta de Valores Unitarios de Suelo

<i>Zona:</i>	<i>Manzana</i>	<i>Valor Catastral por M2</i>	<i>Numero De Predios:</i>	<i>Categoría</i>	<i>Nombre</i>
43	0001	\$300.00	57	FRACCIONAMIENTO	GRANJAS DORANTES
43	0280	\$300.00	4	POBLADO	PLAYAS DEL ROSARIO
<i>Total de Predios:</i>			6		

H. Ayuntamiento de Centro

Propuesta de Valores Unitarios de Suelo

<i>Zona:</i>	<i>Manzana</i>	<i>Valor Catastral por M2</i>	<i>Numero De Predios:</i>	<i>Categoría</i>	<i>Nombre</i>
44	0290	\$300.00	1	RANCHERIA	ISMATE Y CHILAPILLA 1RA SECC.
44	0639	\$300.00	1	RANCHERIA	ISMATE Y CHILAPILLA 1RA SECC.
44	0755	\$300.00	1	RANCHERIA	ISMATE Y CHILAPILLA 1RA SECC.
<i>Total de Predios:</i>			3		

H. Ayuntamiento de Centro

Propuesta de Valores Unitarios de Suelo

<i>Zona:</i>	<i>Manzana</i>	<i>Valor Catastral por M2</i>	<i>Numero De Predios:</i>	<i>Categoría</i>	<i>Nombre</i>
45	0334	\$300.00	1	RANCHERIA	LAS MATILLAS 4A SECC.
45	0884	\$300.00	1	RANCHERIA	ISMATE Y CHILAPILLA
45	0905	\$300.00	4	RANCHERIA	ISMATE Y CHILAPILLA
<i>Total de Predios:</i>			6		

H. Ayuntamiento de Centro

Propuesta de Valores Unitarios de Suelo

<i>Zona:</i>	<i>Manzana</i>	<i>Valor Catastral por M2</i>	<i>Numero De Predios:</i>	<i>Categoría</i>	<i>Nombre</i>
48	0256	\$600.00	1	VILLA	MACULTEPEC
<i>Total de Predios:</i>			1		

H. Ayuntamiento de Centro

Propuesta de Valores Unitarios de Suelo

<i>Zona:</i>	<i>Manzana</i>	<i>Valor Catastral por M2</i>	<i>Numero De Predios:</i>	<i>Categoría</i>	<i>Nombre</i>
49	0000	\$375.00	78	VILLA	MACULTEPEC
49	0001	\$375.00	7	VILLA	MACULTEPEC
49	0025	\$375.00	2	VILLA	MACULTEPEC
49	0028	\$375.00	1	VILLA	MACULTEPEC
49	0029	\$375.00	3	VILLA	MACULTEPEC
49	0030	\$375.00	1	VILLA	MACULTEPEC
49	0034	\$375.00	1	VILLA	MACULTEPEC
49	0038	\$375.00	9	VILLA	MACULTEPEC
49	0041	\$375.00	2	VILLA	MACULTEPEC
49	0046	\$375.00	24	VILLA	MACULTEPEC
49	0047	\$375.00	19	VILLA	MACULTEPEC
49	0051	\$375.00	2	VILLA	MACULTEPEC
49	0053	\$375.00	1	VILLA	MACULTEPEC
49	0055	\$375.00	3	VILLA	MACULTEPEC
49	0056	\$375.00	1	VILLA	MACULTEPEC
49	0058	\$375.00	2	VILLA	MACULTEPEC
49	0062	\$375.00	1	VILLA	MACULTEPEC
49	0065	\$375.00	1	VILLA	MACULTEPEC
49	0066	\$375.00	1	VILLA	MACULTEPEC
49	0067	\$375.00	4	VILLA	MACULTEPEC
49	0068	\$375.00	1	VILLA	MACULTEPEC
49	0069	\$375.00	1	VILLA	MACULTEPEC
49	0075	\$375.00	1	VILLA	MACULTEPEC
49	0077	\$375.00	1	VILLA	MACULTEPEC
49	0078	\$375.00	2	VILLA	MACULTEPEC
49	0079	\$375.00	2	VILLA	MACULTEPEC
49	0083	\$375.00	4	VILLA	MACULTEPEC
49	0084	\$375.00	1	VILLA	MACULTEPEC
49	0087	\$375.00	1	VILLA	MACULTEPEC
49	0089	\$375.00	1	VILLA	MACULTEPEC
49	0090	\$375.00	1	VILLA	MACULTEPEC
49	0091	\$375.00	1	VILLA	MACULTEPEC
49	0092	\$375.00	3	VILLA	MACULTEPEC
49	0093	\$375.00	1	VILLA	MACULTEPEC
49	0096	\$375.00	1	VILLA	MACULTEPEC
49	0099	\$375.00	3	VILLA	MACULTEPEC

H. Ayuntamiento de Centro

Propuesta de Valores Unitarios de Suelo

<i>Zona:</i>	<i>Manzana</i>	<i>Valor Catastral por M2</i>	<i>Numero De Predios:</i>	<i>Categoría</i>	<i>Nombre</i>
49	0100	\$375.00	1	VILLA	MACULTEPEC
49	0101	\$375.00	2	VILLA	MACULTEPEC
49	0102	\$375.00	2	VILLA	MACULTEPEC
49	0103	\$375.00	3	VILLA	MACULTEPEC
49	0106	\$375.00	1	VILLA	MACULTEPEC
49	0108	\$375.00	1	VILLA	MACULTEPEC
49	0109	\$375.00	1	VILLA	MACULTEPEC
49	0118	\$375.00	2	VILLA	MACULTEPEC
49	0124	\$375.00	1	VILLA	MACULTEPEC
49	0129	\$375.00	2	VILLA	MACULTEPEC
49	0130	\$375.00	1	VILLA	MACULTEPEC
49	0134	\$375.00	6	VILLA	MACULTEPEC
49	0137	\$375.00	1	VILLA	MACULTEPEC
49	0139	\$375.00	1	VILLA	MACULTEPEC
49	0140	\$375.00	1	VILLA	MACULTEPEC
49	0144	\$375.00	1	VILLA	MACULTEPEC
49	0145	\$375.00	1	VILLA	MACULTEPEC
49	0146	\$375.00	3	VILLA	MACULTEPEC
49	0150	\$375.00	1	VILLA	MACULTEPEC
49	0153	\$375.00	3	VILLA	MACULTEPEC
49	0155	\$375.00	1	VILLA	MACULTEPEC
49	0157	\$375.00	1	VILLA	MACULTEPEC
49	0158	\$375.00	1	VILLA	MACULTEPEC
49	0160	\$375.00	3	VILLA	MACULTEPEC
49	0161	\$375.00	1	VILLA	MACULTEPEC
49	0163	\$375.00	2	VILLA	MACULTEPEC
49	0164	\$375.00	3	VILLA	MACULTEPEC
49	0165	\$375.00	1	VILLA	MACULTEPEC
49	0166	\$375.00	2	VILLA	MACULTEPEC
49	0167	\$375.00	2	VILLA	MACULTEPEC
49	0168	\$375.00	1	VILLA	MACULTEPEC
49	0169	\$375.00	2	VILLA	MACULTEPEC
49	0174	\$375.00	2	VILLA	MACULTEPEC
49	0176	\$375.00	4	VILLA	MACULTEPEC
49	0178	\$375.00	1	VILLA	MACULTEPEC
49	0179	\$375.00	1	VILLA	MACULTEPEC

H. Ayuntamiento de Centro

Propuesta de Valores Unitarios de Suelo

<i>Zona:</i>	<i>Manzana</i>	<i>Valor Catastral por M2</i>	<i>Numero De Predios:</i>	<i>Categoría</i>	<i>Nombre</i>
49	0180	\$375.00	1	VILLA	MACULTEPEC
49	0184	\$375.00	1	VILLA	MACULTEPEC
49	0186	\$375.00	4	VILLA	MACULTEPEC
49	0188	\$375.00	1	VILLA	MACULTEPEC
49	0191	\$375.00	2	VILLA	MACULTEPEC
49	0192	\$375.00	1	VILLA	MACULTEPEC
49	0193	\$375.00	2	VILLA	MACULTEPEC
49	0194	\$375.00	1	VILLA	MACULTEPEC
49	0195	\$375.00	3	VILLA	MACULTEPEC
49	0199	\$375.00	3	VILLA	MACULTEPEC
49	0200	\$375.00	3	VILLA	MACULTEPEC
49	0202	\$375.00	3	VILLA	MACULTEPEC
49	0203	\$375.00	1	VILLA	MACULTEPEC
49	0204	\$375.00	2	VILLA	MACULTEPEC
49	0207	\$375.00	1	VILLA	MACULTEPEC
49	0208	\$375.00	1	VILLA	MACULTEPEC
49	0211	\$375.00	1	VILLA	MACULTEPEC
49	0212	\$375.00	6	VILLA	MACULTEPEC
49	0213	\$375.00	3	VILLA	MACULTEPEC
49	0214	\$375.00	1	VILLA	MACULTEPEC
49	0215	\$375.00	5	VILLA	MACULTEPEC
49	0216	\$375.00	3	VILLA	MACULTEPEC
49	0217	\$375.00	4	VILLA	MACULTEPEC
49	0218	\$375.00	2	VILLA	MACULTEPEC
49	0219	\$375.00	3	VILLA	MACULTEPEC
49	0220	\$375.00	3	VILLA	MACULTEPEC
49	0221	\$375.00	4	VILLA	MACULTEPEC
49	0222	\$375.00	1	VILLA	MACULTEPEC
49	0223	\$375.00	6	VILLA	MACULTEPEC
49	0226	\$375.00	4	VILLA	MACULTEPEC
49	0227	\$375.00	3	VILLA	MACULTEPEC
49	0229	\$375.00	3	VILLA	MACULTEPEC
49	0230	\$375.00	3	VILLA	MACULTEPEC
49	0231	\$375.00	1	VILLA	MACULTEPEC
49	0232	\$375.00	1	VILLA	MACULTEPEC
49	0233	\$375.00	2	VILLA	MACULTEPEC

H. Ayuntamiento de Centro

Propuesta de Valores Unitarios de Suelo

<i>Zona:</i>	<i>Manzana</i>	<i>Valor Catastral por M2</i>	<i>Numero De Predios:</i>	<i>Categoría</i>	<i>Nombre</i>
49	0234	\$375.00	3	VILLA	MACULTEPEC
49	0235	\$375.00	2	VILLA	MACULTEPEC
49	0236	\$375.00	6	VILLA	MACULTEPEC
49	0237	\$375.00	3	VILLA	MACULTEPEC
49	0238	\$375.00	4	VILLA	MACULTEPEC
49	0239	\$375.00	2	VILLA	MACULTEPEC
49	0240	\$375.00	5	VILLA	MACULTEPEC
49	0242	\$375.00	3	VILLA	MACULTEPEC
49	0243	\$375.00	3	VILLA	MACULTEPEC
49	0245	\$375.00	1	VILLA	MACULTEPEC
49	0246	\$375.00	1	VILLA	MACULTEPEC
49	0247	\$375.00	1	VILLA	MACULTEPEC
49	0248	\$375.00	1	VILLA	MACULTEPEC
49	0249	\$375.00	1	VILLA	MACULTEPEC
49	0254	\$375.00	2	VILLA	MACULTEPEC
49	0255	\$375.00	1	VILLA	MACULTEPEC
49	0256	\$375.00	2	VILLA	MACULTEPEC
49	0259	\$375.00	1	VILLA	MACULTEPEC
49	0260	\$375.00	4	VILLA	MACULTEPEC
49	0261	\$375.00	3	VILLA	MACULTEPEC
49	0262	\$375.00	2	VILLA	MACULTEPEC
49	0264	\$375.00	6	VILLA	MACULTEPEC
49	0265	\$375.00	1	VILLA	MACULTEPEC
49	0266	\$375.00	4	VILLA	MACULTEPEC
49	0269	\$375.00	1	VILLA	MACULTEPEC
49	0272	\$375.00	2	VILLA	MACULTEPEC
49	0273	\$375.00	1	VILLA	MACULTEPEC
49	0274	\$375.00	3	VILLA	MACULTEPEC
49	0276	\$375.00	1	VILLA	MACULTEPEC
49	0278	\$375.00	4	VILLA	MACULTEPEC
49	0279	\$375.00	2	VILLA	MACULTEPEC
49	0283	\$375.00	1	VILLA	MACULTEPEC
49	0284	\$375.00	1	VILLA	MACULTEPEC
49	0285	\$375.00	3	VILLA	MACULTEPEC
49	0286	\$375.00	2	VILLA	MACULTEPEC
49	0287	\$375.00	1	VILLA	MACULTEPEC

H. Ayuntamiento de Centro

Propuesta de Valores Unitarios de Suelo

<i>Zona:</i>	<i>Manzana</i>	<i>Valor Catastral por M2</i>	<i>Numero De Predios:</i>	<i>Categoría</i>	<i>Nombre</i>
49	0289	\$375.00	2	VILLA	MACULTEPEC
49	0290	\$375.00	1	VILLA	MACULTEPEC
49	0291	\$375.00	2	VILLA	MACULTEPEC
49	0292	\$375.00	3	VILLA	MACULTEPEC
49	0293	\$375.00	1	VILLA	MACULTEPEC
49	0297	\$375.00	6	VILLA	MACULTEPEC
49	0298	\$375.00	2	VILLA	MACULTEPEC
49	0299	\$375.00	2	VILLA	MACULTEPEC
49	0300	\$375.00	5	VILLA	MACULTEPEC
49	0302	\$375.00	2	VILLA	MACULTEPEC
49	0303	\$375.00	1	VILLA	MACULTEPEC
49	0305	\$375.00	2	VILLA	MACULTEPEC
49	0306	\$375.00	1	VILLA	MACULTEPEC
49	0307	\$375.00	2	VILLA	MACULTEPEC
49	0308	\$375.00	1	VILLA	MACULTEPEC
49	0310	\$375.00	1	VILLA	MACULTEPEC
49	0311	\$375.00	4	VILLA	MACULTEPEC
49	0315	\$375.00	1	VILLA	MACULTEPEC
49	0317	\$375.00	2	VILLA	MACULTEPEC
49	0322	\$375.00	2	VILLA	MACULTEPEC
49	0325	\$375.00	1	VILLA	MACULTEPEC
49	0328	\$375.00	2	VILLA	MACULTEPEC
49	0329	\$375.00	3	VILLA	MACULTEPEC
49	0330	\$375.00	3	VILLA	MACULTEPEC
49	0331	\$375.00	1	VILLA	MACULTEPEC
49	0334	\$375.00	1	VILLA	MACULTEPEC
49	0335	\$375.00	3	VILLA	MACULTEPEC
49	0338	\$375.00	2	VILLA	MACULTEPEC
49	0340	\$375.00	1	VILLA	MACULTEPEC
49	0341	\$375.00	1	VILLA	MACULTEPEC
49	0342	\$375.00	2	VILLA	MACULTEPEC
49	0343	\$375.00	2	VILLA	MACULTEPEC
49	0344	\$375.00	2	VILLA	MACULTEPEC
49	0345	\$375.00	2	VILLA	MACULTEPEC
49	0347	\$375.00	4	VILLA	MACULTEPEC
49	0348	\$375.00	6	VILLA	MACULTEPEC

H. Ayuntamiento de Centro

Propuesta de Valores Unitarios de Suelo

<i>Zona:</i>	<i>Manzana</i>	<i>Valor Catastral por M2</i>	<i>Numero De Predios:</i>	<i>Categoría</i>	<i>Nombre</i>
49	0349	\$375.00	4	VILLA	MACULTEPEC
49	0351	\$375.00	2	VILLA	MACULTEPEC
49	0355	\$375.00	1	VILLA	MACULTEPEC
49	0357	\$375.00	1	VILLA	MACULTEPEC
49	0358	\$375.00	1	VILLA	MACULTEPEC
49	0360	\$375.00	7	VILLA	MACULTEPEC
49	0364	\$375.00	4	VILLA	MACULTEPEC
49	0372	\$375.00	9	VILLA	MACULTEPEC
49	0377	\$375.00	2	VILLA	MACULTEPEC
49	0380	\$375.00	1	VILLA	MACULTEPEC
49	0385	\$375.00	1	VILLA	MACULTEPEC
49	0394	\$375.00	7	VILLA	MACULTEPEC
49	0405	\$375.00	1	VILLA	MACULTEPEC
49	0408	\$375.00	1	VILLA	MACULTEPEC
49	0409	\$375.00	4	VILLA	MACULTEPEC
49	0414	\$375.00	1	VILLA	MACULTEPEC
49	0416	\$375.00	1	VILLA	MACULTEPEC
49	0417	\$375.00	1	VILLA	MACULTEPEC
49	0419	\$375.00	1	VILLA	MACULTEPEC
49	0423	\$375.00	3	VILLA	MACULTEPEC
49	0424	\$375.00	1	VILLA	MACULTEPEC
49	0427	\$375.00	2	VILLA	MACULTEPEC
49	0429	\$375.00	1	VILLA	MACULTEPEC
49	0430	\$375.00	1	VILLA	MACULTEPEC
49	0435	\$375.00	1	VILLA	MACULTEPEC
49	0437	\$375.00	1	VILLA	MACULTEPEC
49	0439	\$375.00	1	VILLA	MACULTEPEC
49	0447	\$375.00	1	VILLA	MACULTEPEC
49	0456	\$375.00	1	VILLA	MACULTEPEC
49	0457	\$375.00	8	VILLA	MACULTEPEC
49	0464	\$375.00	4	VILLA	MACULTEPEC
49	0465	\$375.00	1	VILLA	MACULTEPEC
49	0468	\$375.00	2	VILLA	MACULTEPEC
49	0470	\$375.00	3	VILLA	MACULTEPEC
49	0471	\$375.00	2	VILLA	MACULTEPEC
49	0472	\$375.00	1	VILLA	MACULTEPEC

H. Ayuntamiento de Centro

Propuesta de Valores Unitarios de Suelo

<i>Zona:</i>	<i>Manzana</i>	<i>Valor Catastral por M2</i>	<i>Numero De Predios:</i>	<i>Categoría</i>	<i>Nombre</i>
49	0477	\$375.00	1	VILLA	MACULTEPEC
49	0480	\$375.00	1	VILLA	MACULTEPEC
49	0481	\$375.00	1	VILLA	MACULTEPEC
49	0485	\$375.00	5	VILLA	MACULTEPEC
49	0489	\$375.00	1	VILLA	MACULTEPEC
49	0491	\$375.00	1	VILLA	MACULTEPEC
49	0492	\$375.00	1	VILLA	MACULTEPEC
49	0497	\$375.00	1	VILLA	MACULTEPEC
49	0501	\$375.00	1	VILLA	MACULTEPEC
49	0506	\$375.00	1	VILLA	MACULTEPEC
49	0510	\$375.00	3	VILLA	MACULTEPEC
49	0511	\$375.00	3	VILLA	MACULTEPEC
49	0523	\$375.00	5	VILLA	MACULTEPEC
49	0525	\$375.00	1	VILLA	MACULTEPEC
49	0526	\$375.00	3	VILLA	MACULTEPEC
49	0531	\$375.00	1	VILLA	MACULTEPEC
49	0536	\$375.00	1	VILLA	MACULTEPEC
49	0541	\$375.00	1	VILLA	MACULTEPEC
49	0542	\$375.00	2	VILLA	MACULTEPEC
49	0543	\$375.00	1	VILLA	MACULTEPEC
49	0553	\$375.00	1	VILLA	MACULTEPEC
49	0555	\$375.00	1	VILLA	MACULTEPEC
49	0564	\$375.00	2	VILLA	MACULTEPEC
49	0575	\$375.00	1	VILLA	MACULTEPEC
49	0578	\$375.00	2	VILLA	MACULTEPEC
49	0582	\$375.00	1	VILLA	MACULTEPEC
49	0585	\$375.00	1	VILLA	MACULTEPEC
49	0595	\$375.00	1	VILLA	MACULTEPEC
49	0597	\$375.00	1	VILLA	MACULTEPEC
49	0598	\$375.00	1	VILLA	MACULTEPEC
49	0604	\$375.00	1	VILLA	MACULTEPEC
49	0610	\$375.00	1	VILLA	MACULTEPEC
49	0613	\$375.00	1	VILLA	MACULTEPEC
49	0615	\$375.00	1	VILLA	MACULTEPEC
49	0619	\$375.00	1	VILLA	MACULTEPEC
49	0623	\$375.00	3	VILLA	MACULTEPEC

H. Ayuntamiento de Centro

Propuesta de Valores Unitarios de Suelo

<i>Zona:</i>	<i>Manzana</i>	<i>Valor Catastral por M2</i>	<i>Numero De Predios:</i>	<i>Categoría</i>	<i>Nombre</i>
49	0631	\$375.00	2	VILLA	MACULTEPEC
49	0634	\$375.00	1	VILLA	MACULTEPEC
49	0635	\$375.00	4	VILLA	MACULTEPEC
49	0636	\$375.00	6	VILLA	MACULTEPEC
49	0638	\$375.00	1	VILLA	MACULTEPEC
49	0639	\$375.00	4	VILLA	MACULTEPEC
49	0652	\$375.00	1	VILLA	MACULTEPEC
49	0655	\$375.00	1	VILLA	MACULTEPEC
49	0675	\$375.00	1	VILLA	MACULTEPEC
49	0684	\$375.00	1	VILLA	MACULTEPEC
49	0689	\$375.00	1	VILLA	MACULTEPEC
49	0704	\$375.00	4	VILLA	MACULTEPEC
49	0705	\$375.00	1	VILLA	MACULTEPEC
49	0714	\$375.00	1	VILLA	MACULTEPEC
49	0719	\$375.00	2	VILLA	MACULTEPEC
49	0726	\$375.00	1	VILLA	MACULTEPEC
49	0727	\$375.00	2	VILLA	MACULTEPEC
49	0766	\$375.00	1	VILLA	MACULTEPEC
49	0774	\$375.00	1	VILLA	MACULTEPEC
49	0775	\$375.00	2	VILLA	MACULTEPEC
49	0779	\$375.00	2	VILLA	MACULTEPEC
49	0784	\$375.00	1	VILLA	MACULTEPEC
49	0789	\$375.00	1	VILLA	MACULTEPEC
49	0790	\$375.00	1	VILLA	MACULTEPEC
49	0795	\$375.00	1	VILLA	MACULTEPEC
49	0796	\$375.00	1	VILLA	MACULTEPEC
49	0805	\$375.00	1	VILLA	MACULTEPEC
49	0816	\$375.00	1	VILLA	MACULTEPEC
49	0818	\$375.00	1	VILLA	MACULTEPEC
49	0819	\$375.00	2	VILLA	MACULTEPEC
49	0823	\$375.00	3	VILLA	MACULTEPEC
49	0824	\$375.00	1	VILLA	MACULTEPEC
49	0832	\$375.00	1	VILLA	MACULTEPEC
49	0833	\$375.00	3	VILLA	MACULTEPEC
49	0838	\$375.00	2	VILLA	MACULTEPEC
49	0845	\$375.00	1	VILLA	MACULTEPEC

H. Ayuntamiento de Centro

Propuesta de Valores Unitarios de Suelo

<i>Zona:</i>	<i>Manzana</i>	<i>Valor Catastral por M2</i>	<i>Numero De Predios:</i>	<i>Categoría</i>	<i>Nombre</i>
49	0852	\$375.00	1	VILLA	MACULTEPEC
49	0854	\$375.00	1	VILLA	MACULTEPEC
49	0879	\$375.00	1	VILLA	MACULTEPEC
49	0885	\$375.00	1	VILLA	MACULTEPEC
49	0886	\$375.00	1	VILLA	MACULTEPEC
49	0890	\$375.00	1	VILLA	MACULTEPEC
49	0894	\$375.00	1	VILLA	MACULTEPEC
49	0896	\$375.00	1	VILLA	MACULTEPEC
49	0898	\$375.00	3	VILLA	MACULTEPEC
49	0899	\$375.00	3	VILLA	MACULTEPEC
49	0905	\$375.00	1	VILLA	MACULTEPEC
49	0906	\$375.00	2	VILLA	MACULTEPEC
49	0917	\$375.00	2	VILLA	MACULTEPEC
49	0921	\$375.00	1	VILLA	MACULTEPEC
49	0926	\$375.00	1	VILLA	MACULTEPEC
49	0934	\$375.00	2	VILLA	MACULTEPEC
49	0936	\$375.00	2	VILLA	MACULTEPEC
49	0939	\$375.00	1	VILLA	MACULTEPEC
49	0947	\$375.00	1	VILLA	MACULTEPEC
49	0949	\$375.00	1	VILLA	MACULTEPEC
49	0950	\$375.00	2	VILLA	MACULTEPEC
49	0952	\$375.00	1	VILLA	MACULTEPEC
49	0963	\$375.00	1	VILLA	MACULTEPEC
49	0964	\$375.00	2	VILLA	MACULTEPEC

Total de Predios:

3

H. Ayuntamiento de Centro

Propuesta de Valores Unitarios de Suelo

<i>Zona:</i>	<i>Manzana</i>	<i>Valor Catastral por M2</i>	<i>Numero De Predios:</i>	<i>Categoría</i>	<i>Nombre</i>
50	0000	\$375.00	153	VILLA	OCUILTZAPOTLAN
50	0001	\$375.00	36	VILLA	OCUILTZAPOTLAN
50	0032	\$375.00	2	VILLA	OCUILTZAPOTLAN
50	0033	\$375.00	1	VILLA	OCUILTZAPOTLAN
50	0037	\$375.00	1	VILLA	OCUILTZAPOTLAN
50	0038	\$375.00	1	VILLA	OCUILTZAPOTLAN
50	0045	\$375.00	1	VILLA	OCUILTZAPOTLAN
50	0046	\$375.00	2	VILLA	OCUILTZAPOTLAN
50	0050	\$375.00	3	VILLA	OCUILTZAPOTLAN
50	0052	\$375.00	1	VILLA	OCUILTZAPOTLAN
50	0054	\$375.00	1	VILLA	OCUILTZAPOTLAN
50	0056	\$375.00	1	VILLA	OCUILTZAPOTLAN
50	0057	\$375.00	1	VILLA	OCUILTZAPOTLAN
50	0061	\$375.00	1	VILLA	OCUILTZAPOTLAN
50	0069	\$375.00	1	VILLA	OCUILTZAPOTLAN
50	0078	\$375.00	1	VILLA	OCUILTZAPOTLAN
50	0080	\$375.00	2	VILLA	OCUILTZAPOTLAN
50	0082	\$375.00	1	VILLA	OCUILTZAPOTLAN
50	0083	\$375.00	1	VILLA	OCUILTZAPOTLAN
50	0085	\$375.00	1	VILLA	OCUILTZAPOTLAN
50	0086	\$375.00	1	VILLA	OCUILTZAPOTLAN
50	0089	\$375.00	3	VILLA	OCUILTZAPOTLAN
50	0090	\$375.00	3	VILLA	OCUILTZAPOTLAN
50	0091	\$375.00	1	VILLA	OCUILTZAPOTLAN
50	0092	\$375.00	1	VILLA	OCUILTZAPOTLAN
50	0095	\$375.00	1	VILLA	OCUILTZAPOTLAN
50	0101	\$375.00	1	VILLA	OCUILTZAPOTLAN
50	0103	\$375.00	2	VILLA	OCUILTZAPOTLAN
50	0104	\$375.00	1	VILLA	OCUILTZAPOTLAN
50	0105	\$375.00	2	VILLA	OCUILTZAPOTLAN
50	0115	\$375.00	1	VILLA	OCUILTZAPOTLAN
50	0117	\$375.00	1	VILLA	OCUILTZAPOTLAN
50	0118	\$375.00	2	VILLA	OCUILTZAPOTLAN
50	0129	\$375.00	1	VILLA	OCUILTZAPOTLAN
50	0131	\$375.00	1	VILLA	OCUILTZAPOTLAN
50	0132	\$375.00	1	VILLA	OCUILTZAPOTLAN

H. Ayuntamiento de Centro

Propuesta de Valores Unitarios de Suelo

<i>Zona:</i>	<i>Manzana</i>	<i>Valor Catastral por M2</i>	<i>Numero De Predios:</i>	<i>Categoría</i>	<i>Nombre</i>
50	0138	\$375.00	1	VILLA	OCUILTZAPOTLAN
50	0140	\$375.00	1	VILLA	OCUILTZAPOTLAN
50	0145	\$375.00	2	VILLA	OCUILTZAPOTLAN
50	0153	\$375.00	1	VILLA	OCUILTZAPOTLAN
50	0154	\$375.00	2	VILLA	OCUILTZAPOTLAN
50	0156	\$375.00	1	VILLA	OCUILTZAPOTLAN
50	0166	\$375.00	1	VILLA	OCUILTZAPOTLAN
50	0167	\$375.00	1	VILLA	OCUILTZAPOTLAN
50	0171	\$375.00	1	VILLA	OCUILTZAPOTLAN
50	0175	\$375.00	2	VILLA	OCUILTZAPOTLAN
50	0176	\$375.00	1	VILLA	OCUILTZAPOTLAN
50	0179	\$375.00	2	VILLA	OCUILTZAPOTLAN
50	0184	\$375.00	1	VILLA	OCUILTZAPOTLAN
50	0188	\$375.00	1	VILLA	OCUILTZAPOTLAN
50	0191	\$375.00	2	VILLA	OCUILTZAPOTLAN
50	0192	\$375.00	1	VILLA	OCUILTZAPOTLAN
50	0195	\$375.00	1	VILLA	OCUILTZAPOTLAN
50	0196	\$375.00	1	VILLA	OCUILTZAPOTLAN
50	0201	\$375.00	2	VILLA	OCUILTZAPOTLAN
50	0203	\$375.00	1	VILLA	OCUILTZAPOTLAN
50	0206	\$375.00	2	VILLA	OCUILTZAPOTLAN
50	0208	\$375.00	1	VILLA	OCUILTZAPOTLAN
50	0212	\$375.00	1	VILLA	OCUILTZAPOTLAN
50	0214	\$375.00	2	VILLA	OCUILTZAPOTLAN
50	0219	\$375.00	1	VILLA	OCUILTZAPOTLAN
50	0223	\$375.00	3	VILLA	OCUILTZAPOTLAN
50	0226	\$375.00	1	VILLA	OCUILTZAPOTLAN
50	0227	\$375.00	1	VILLA	OCUILTZAPOTLAN
50	0229	\$375.00	1	VILLA	OCUILTZAPOTLAN
50	0230	\$375.00	1	VILLA	OCUILTZAPOTLAN
50	0232	\$375.00	1	VILLA	OCUILTZAPOTLAN
50	0235	\$375.00	2	VILLA	OCUILTZAPOTLAN
50	0236	\$375.00	2	VILLA	OCUILTZAPOTLAN
50	0237	\$375.00	3	VILLA	OCUILTZAPOTLAN
50	0238	\$375.00	1	VILLA	OCUILTZAPOTLAN
50	0239	\$375.00	1	VILLA	OCUILTZAPOTLAN

H. Ayuntamiento de Centro

Propuesta de Valores Unitarios de Suelo

<i>Zona:</i>	<i>Manzana</i>	<i>Valor Catastral por M2</i>	<i>Numero De Predios:</i>	<i>Categoría</i>	<i>Nombre</i>
50	0240	\$375.00	1	VILLA	OCUILTZAPOTLAN
50	0241	\$375.00	1	VILLA	OCUILTZAPOTLAN
50	0242	\$375.00	2	VILLA	OCUILTZAPOTLAN
50	0243	\$375.00	3	VILLA	OCUILTZAPOTLAN
50	0244	\$375.00	2	VILLA	OCUILTZAPOTLAN
50	0245	\$375.00	3	VILLA	OCUILTZAPOTLAN
50	0246	\$375.00	1	VILLA	OCUILTZAPOTLAN
50	0248	\$375.00	1	VILLA	OCUILTZAPOTLAN
50	0249	\$375.00	1	VILLA	OCUILTZAPOTLAN
50	0250	\$375.00	1	VILLA	OCUILTZAPOTLAN
50	0257	\$375.00	1	VILLA	OCUILTZAPOTLAN
50	0260	\$375.00	1	VILLA	OCUILTZAPOTLAN
50	0265	\$375.00	1	VILLA	OCUILTZAPOTLAN
50	0267	\$375.00	1	VILLA	OCUILTZAPOTLAN
50	0269	\$375.00	1	VILLA	OCUILTZAPOTLAN
50	0270	\$375.00	2	VILLA	OCUILTZAPOTLAN
50	0271	\$375.00	2	VILLA	OCUILTZAPOTLAN
50	0274	\$375.00	1	VILLA	OCUILTZAPOTLAN
50	0275	\$375.00	1	VILLA	OCUILTZAPOTLAN
50	0276	\$375.00	3	VILLA	OCUILTZAPOTLAN
50	0279	\$375.00	2	VILLA	OCUILTZAPOTLAN
50	0280	\$375.00	2	VILLA	OCUILTZAPOTLAN
50	0281	\$375.00	2	VILLA	OCUILTZAPOTLAN
50	0282	\$375.00	6	VILLA	OCUILTZAPOTLAN
50	0283	\$375.00	2	VILLA	OCUILTZAPOTLAN
50	0284	\$375.00	2	VILLA	OCUILTZAPOTLAN
50	0285	\$375.00	4	VILLA	OCUILTZAPOTLAN
50	0287	\$375.00	2	VILLA	OCUILTZAPOTLAN
50	0288	\$375.00	1	VILLA	OCUILTZAPOTLAN
50	0289	\$375.00	6	VILLA	OCUILTZAPOTLAN
50	0290	\$375.00	1	VILLA	OCUILTZAPOTLAN
50	0291	\$375.00	5	VILLA	OCUILTZAPOTLAN
50	0292	\$375.00	3	VILLA	OCUILTZAPOTLAN
50	0293	\$375.00	1	VILLA	OCUILTZAPOTLAN
50	0294	\$375.00	3	VILLA	OCUILTZAPOTLAN
50	0295	\$375.00	3	VILLA	OCUILTZAPOTLAN

H. Ayuntamiento de Centro

Propuesta de Valores Unitarios de Suelo

<i>Zona:</i>	<i>Manzana</i>	<i>Valor Catastral por M2</i>	<i>Numero De Predios:</i>	<i>Categoría</i>	<i>Nombre</i>
50	0298	\$375.00	2	VILLA	OCUILTZAPOTLAN
50	0299	\$375.00	8	VILLA	OCUILTZAPOTLAN
50	0300	\$375.00	2	VILLA	OCUILTZAPOTLAN
50	0302	\$375.00	2	VILLA	OCUILTZAPOTLAN
50	0303	\$375.00	1	VILLA	OCUILTZAPOTLAN
50	0304	\$375.00	1	VILLA	OCUILTZAPOTLAN
50	0305	\$375.00	3	VILLA	OCUILTZAPOTLAN
50	0306	\$375.00	1	VILLA	OCUILTZAPOTLAN
50	0308	\$375.00	3	VILLA	OCUILTZAPOTLAN
50	0310	\$375.00	4	VILLA	OCUILTZAPOTLAN
50	0313	\$375.00	2	VILLA	OCUILTZAPOTLAN
50	0315	\$375.00	3	VILLA	OCUILTZAPOTLAN
50	0316	\$375.00	1	VILLA	OCUILTZAPOTLAN
50	0319	\$375.00	3	VILLA	OCUILTZAPOTLAN
50	0323	\$375.00	1	VILLA	OCUILTZAPOTLAN
50	0324	\$375.00	1	VILLA	OCUILTZAPOTLAN
50	0326	\$375.00	5	VILLA	OCUILTZAPOTLAN
50	0329	\$375.00	3	VILLA	OCUILTZAPOTLAN
50	0330	\$375.00	1	VILLA	OCUILTZAPOTLAN
50	0331	\$375.00	1	VILLA	OCUILTZAPOTLAN
50	0332	\$375.00	4	VILLA	OCUILTZAPOTLAN
50	0333	\$375.00	2	VILLA	OCUILTZAPOTLAN
50	0334	\$375.00	1	VILLA	OCUILTZAPOTLAN
50	0335	\$375.00	2	VILLA	OCUILTZAPOTLAN
50	0337	\$375.00	5	VILLA	OCUILTZAPOTLAN
50	0338	\$375.00	3	VILLA	OCUILTZAPOTLAN
50	0340	\$375.00	2	VILLA	OCUILTZAPOTLAN
50	0344	\$375.00	1	VILLA	OCUILTZAPOTLAN
50	0345	\$375.00	1	VILLA	OCUILTZAPOTLAN
50	0346	\$375.00	1	VILLA	OCUILTZAPOTLAN
50	0347	\$375.00	5	VILLA	OCUILTZAPOTLAN
50	0348	\$375.00	1	VILLA	OCUILTZAPOTLAN
50	0349	\$375.00	1	VILLA	OCUILTZAPOTLAN
50	0355	\$375.00	1	VILLA	OCUILTZAPOTLAN
50	0356	\$375.00	2	VILLA	OCUILTZAPOTLAN
50	0357	\$375.00	1	VILLA	OCUILTZAPOTLAN

H. Ayuntamiento de Centro

Propuesta de Valores Unitarios de Suelo

<i>Zona:</i>	<i>Manzana</i>	<i>Valor Catastral por M2</i>	<i>Numero De Predios:</i>	<i>Categoría</i>	<i>Nombre</i>
50	0358	\$375.00	3	VILLA	OCUILTZAPOTLAN
50	0359	\$375.00	4	VILLA	OCUILTZAPOTLAN
50	0360	\$375.00	1	VILLA	OCUILTZAPOTLAN
50	0362	\$375.00	1	VILLA	OCUILTZAPOTLAN
50	0363	\$375.00	3	VILLA	OCUILTZAPOTLAN
50	0365	\$375.00	1	VILLA	OCUILTZAPOTLAN
50	0368	\$375.00	1	VILLA	OCUILTZAPOTLAN
50	0371	\$375.00	1	VILLA	OCUILTZAPOTLAN
50	0381	\$375.00	2	VILLA	OCUILTZAPOTLAN
50	0382	\$375.00	1	VILLA	OCUILTZAPOTLAN
50	0383	\$375.00	1	VILLA	OCUILTZAPOTLAN
50	0387	\$375.00	1	VILLA	OCUILTZAPOTLAN
50	0395	\$375.00	1	VILLA	OCUILTZAPOTLAN
50	0396	\$375.00	1	VILLA	OCUILTZAPOTLAN
50	0397	\$375.00	1	VILLA	OCUILTZAPOTLAN
50	0399	\$375.00	2	VILLA	OCUILTZAPOTLAN
50	0400	\$375.00	1	VILLA	OCUILTZAPOTLAN
50	0401	\$375.00	1	VILLA	OCUILTZAPOTLAN
50	0406	\$375.00	1	VILLA	OCUILTZAPOTLAN
50	0407	\$375.00	1	VILLA	OCUILTZAPOTLAN
50	0408	\$375.00	1	VILLA	OCUILTZAPOTLAN
50	0411	\$375.00	3	VILLA	OCUILTZAPOTLAN
50	0415	\$375.00	1	VILLA	OCUILTZAPOTLAN
50	0421	\$375.00	1	VILLA	OCUILTZAPOTLAN
50	0422	\$375.00	1	VILLA	OCUILTZAPOTLAN
50	0424	\$375.00	3	VILLA	OCUILTZAPOTLAN
50	0426	\$375.00	1	VILLA	OCUILTZAPOTLAN
50	0428	\$375.00	4	VILLA	OCUILTZAPOTLAN
50	0434	\$375.00	3	VILLA	OCUILTZAPOTLAN
50	0438	\$375.00	1	VILLA	OCUILTZAPOTLAN
50	0441	\$375.00	1	VILLA	OCUILTZAPOTLAN
50	0442	\$375.00	2	VILLA	OCUILTZAPOTLAN
50	0445	\$375.00	1	VILLA	OCUILTZAPOTLAN
50	0446	\$375.00	5	VILLA	OCUILTZAPOTLAN
50	0452	\$375.00	1	VILLA	OCUILTZAPOTLAN
50	0455	\$375.00	2	VILLA	OCUILTZAPOTLAN

H. Ayuntamiento de Centro

Propuesta de Valores Unitarios de Suelo

<i>Zona:</i>	<i>Manzana</i>	<i>Valor Catastral por M2</i>	<i>Numero De Predios:</i>	<i>Categoría</i>	<i>Nombre</i>
50	0456	\$375.00	11	VILLA	OCUILTZAPOTLAN
50	0457	\$375.00	5	VILLA	OCUILTZAPOTLAN
50	0461	\$375.00	2	VILLA	OCUILTZAPOTLAN
50	0465	\$375.00	1	VILLA	OCUILTZAPOTLAN
50	0466	\$375.00	1	VILLA	OCUILTZAPOTLAN
50	0467	\$375.00	1	VILLA	OCUILTZAPOTLAN
50	0468	\$375.00	9	VILLA	OCUILTZAPOTLAN
50	0469	\$375.00	1	VILLA	OCUILTZAPOTLAN
50	0470	\$375.00	1	VILLA	OCUILTZAPOTLAN
50	0471	\$375.00	3	VILLA	OCUILTZAPOTLAN
50	0475	\$375.00	19	VILLA	OCUILTZAPOTLAN
50	0476	\$375.00	1	VILLA	OCUILTZAPOTLAN
50	0477	\$375.00	5	VILLA	OCUILTZAPOTLAN
50	0478	\$375.00	3	VILLA	OCUILTZAPOTLAN
50	0480	\$375.00	1	VILLA	OCUILTZAPOTLAN
50	0481	\$375.00	1	VILLA	OCUILTZAPOTLAN
50	0483	\$375.00	2	VILLA	OCUILTZAPOTLAN
50	0484	\$375.00	1	VILLA	OCUILTZAPOTLAN
50	0485	\$375.00	1	VILLA	OCUILTZAPOTLAN
50	0486	\$375.00	2	VILLA	OCUILTZAPOTLAN
50	0488	\$375.00	5	VILLA	OCUILTZAPOTLAN
50	0489	\$375.00	1	VILLA	OCUILTZAPOTLAN
50	0496	\$375.00	1	VILLA	OCUILTZAPOTLAN
50	0499	\$375.00	1	VILLA	OCUILTZAPOTLAN
50	0506	\$375.00	2	VILLA	OCUILTZAPOTLAN
50	0507	\$375.00	1	VILLA	OCUILTZAPOTLAN
50	0509	\$375.00	1	VILLA	OCUILTZAPOTLAN
50	0511	\$375.00	1	VILLA	OCUILTZAPOTLAN
50	0517	\$375.00	1	VILLA	OCUILTZAPOTLAN
50	0518	\$375.00	3	VILLA	OCUILTZAPOTLAN
50	0521	\$375.00	1	VILLA	OCUILTZAPOTLAN
50	0539	\$375.00	5	VILLA	OCUILTZAPOTLAN
50	0543	\$375.00	4	VILLA	OCUILTZAPOTLAN
50	0544	\$375.00	1	VILLA	OCUILTZAPOTLAN
50	0548	\$375.00	1	VILLA	OCUILTZAPOTLAN
50	0549	\$375.00	1	VILLA	OCUILTZAPOTLAN

H. Ayuntamiento de Centro

Propuesta de Valores Unitarios de Suelo

<i>Zona:</i>	<i>Manzana</i>	<i>Valor Catastral por M2</i>	<i>Numero De Predios:</i>	<i>Categoría</i>	<i>Nombre</i>
50	0550	\$375.00	1	VILLA	OCUILTZAPOTLAN
50	0554	\$375.00	1	VILLA	OCUILTZAPOTLAN
50	0555	\$375.00	1	VILLA	OCUILTZAPOTLAN
50	0562	\$375.00	1	VILLA	OCUILTZAPOTLAN
50	0564	\$375.00	2	VILLA	OCUILTZAPOTLAN
50	0574	\$375.00	1	VILLA	OCUILTZAPOTLAN
50	0575	\$375.00	2	VILLA	OCUILTZAPOTLAN
50	0586	\$375.00	2	VILLA	OCUILTZAPOTLAN
50	0596	\$375.00	1	VILLA	OCUILTZAPOTLAN
50	0597	\$375.00	1	VILLA	OCUILTZAPOTLAN
50	0600	\$375.00	1	VILLA	OCUILTZAPOTLAN
50	0601	\$375.00	1	VILLA	OCUILTZAPOTLAN
50	0603	\$375.00	1	VILLA	OCUILTZAPOTLAN
50	0615	\$375.00	1	VILLA	OCUILTZAPOTLAN
50	0623	\$375.00	1	VILLA	OCUILTZAPOTLAN
50	0630	\$375.00	1	VILLA	OCUILTZAPOTLAN
50	0631	\$375.00	3	VILLA	OCUILTZAPOTLAN
50	0633	\$375.00	1	VILLA	OCUILTZAPOTLAN
50	0639	\$375.00	2	VILLA	OCUILTZAPOTLAN
50	0641	\$375.00	1	VILLA	OCUILTZAPOTLAN
50	0643	\$375.00	2	VILLA	OCUILTZAPOTLAN
50	0644	\$375.00	1	VILLA	OCUILTZAPOTLAN
50	0646	\$375.00	1	VILLA	OCUILTZAPOTLAN
50	0651	\$375.00	1	VILLA	OCUILTZAPOTLAN
50	0653	\$375.00	1	VILLA	OCUILTZAPOTLAN
50	0655	\$375.00	1	VILLA	OCUILTZAPOTLAN
50	0656	\$375.00	1	VILLA	OCUILTZAPOTLAN
50	0657	\$375.00	1	VILLA	OCUILTZAPOTLAN
50	0658	\$375.00	1	VILLA	OCUILTZAPOTLAN
50	0659	\$375.00	1	VILLA	OCUILTZAPOTLAN
50	0666	\$375.00	2	VILLA	OCUILTZAPOTLAN
50	0668	\$375.00	1	VILLA	OCUILTZAPOTLAN
50	0671	\$375.00	2	VILLA	OCUILTZAPOTLAN
50	0672	\$375.00	1	VILLA	OCUILTZAPOTLAN
50	0676	\$375.00	2	VILLA	OCUILTZAPOTLAN
50	0679	\$375.00	1	VILLA	OCUILTZAPOTLAN

H. Ayuntamiento de Centro

Propuesta de Valores Unitarios de Suelo

<i>Zona:</i>	<i>Manzana</i>	<i>Valor Catastral por M2</i>	<i>Numero De Predios:</i>	<i>Categoría</i>	<i>Nombre</i>
50	0683	\$375.00	2	VILLA	OCUILTZAPOTLAN
50	0684	\$375.00	1	VILLA	OCUILTZAPOTLAN
50	0687	\$375.00	2	VILLA	OCUILTZAPOTLAN
50	0688	\$375.00	1	VILLA	OCUILTZAPOTLAN
50	0689	\$375.00	3	VILLA	OCUILTZAPOTLAN
50	0690	\$375.00	4	VILLA	OCUILTZAPOTLAN
50	0691	\$375.00	1	VILLA	OCUILTZAPOTLAN
50	0704	\$375.00	1	VILLA	OCUILTZAPOTLAN
50	0712	\$375.00	1	VILLA	OCUILTZAPOTLAN
50	0728	\$375.00	1	VILLA	OCUILTZAPOTLAN
50	0729	\$375.00	1	VILLA	OCUILTZAPOTLAN
50	0731	\$375.00	1	VILLA	OCUILTZAPOTLAN
50	0733	\$375.00	1	VILLA	OCUILTZAPOTLAN
50	0752	\$375.00	1	VILLA	OCUILTZAPOTLAN
50	0757	\$375.00	1	VILLA	OCUILTZAPOTLAN
50	0759	\$375.00	1	VILLA	OCUILTZAPOTLAN
50	0776	\$375.00	2	VILLA	OCUILTZAPOTLAN
50	0777	\$375.00	2	VILLA	OCUILTZAPOTLAN
50	0778	\$375.00	1	VILLA	OCUILTZAPOTLAN
50	0784	\$375.00	1	VILLA	OCUILTZAPOTLAN
50	0785	\$375.00	2	VILLA	OCUILTZAPOTLAN
50	0789	\$375.00	3	VILLA	OCUILTZAPOTLAN
50	0790	\$375.00	1	VILLA	OCUILTZAPOTLAN
50	0791	\$375.00	1	VILLA	OCUILTZAPOTLAN
50	0795	\$375.00	1	VILLA	OCUILTZAPOTLAN
50	0797	\$375.00	2	VILLA	OCUILTZAPOTLAN
50	0800	\$375.00	2	VILLA	OCUILTZAPOTLAN
50	0804	\$375.00	1	VILLA	OCUILTZAPOTLAN
50	0807	\$375.00	1	VILLA	OCUILTZAPOTLAN
50	0808	\$375.00	1	VILLA	OCUILTZAPOTLAN
50	0818	\$375.00	2	VILLA	OCUILTZAPOTLAN
50	0823	\$375.00	1	VILLA	OCUILTZAPOTLAN
50	0844	\$375.00	1	VILLA	OCUILTZAPOTLAN
50	0846	\$375.00	1	VILLA	OCUILTZAPOTLAN
50	0849	\$375.00	3	VILLA	OCUILTZAPOTLAN
50	0850	\$375.00	1	VILLA	OCUILTZAPOTLAN

H. Ayuntamiento de Centro

Propuesta de Valores Unitarios de Suelo

<i>Zona:</i>	<i>Manzana</i>	<i>Valor Catastral por M2</i>	<i>Numero De Predios:</i>	<i>Categoría</i>	<i>Nombre</i>
50	0851	\$375.00	2	VILLA	OCUILTZAPOTLAN
50	0852	\$375.00	3	VILLA	OCUILTZAPOTLAN
50	0853	\$375.00	2	VILLA	OCUILTZAPOTLAN
50	0854	\$375.00	2	VILLA	OCUILTZAPOTLAN
50	0856	\$375.00	2	VILLA	OCUILTZAPOTLAN
50	0857	\$375.00	2	VILLA	OCUILTZAPOTLAN
50	0864	\$375.00	1	VILLA	OCUILTZAPOTLAN
50	0866	\$375.00	3	VILLA	OCUILTZAPOTLAN
50	0870	\$375.00	1	VILLA	OCUILTZAPOTLAN
50	0871	\$375.00	2	VILLA	OCUILTZAPOTLAN
50	0876	\$375.00	1	VILLA	OCUILTZAPOTLAN
50	0877	\$375.00	1	VILLA	OCUILTZAPOTLAN
50	0881	\$375.00	1	VILLA	OCUILTZAPOTLAN
50	0887	\$375.00	1	VILLA	OCUILTZAPOTLAN
50	0890	\$375.00	2	VILLA	OCUILTZAPOTLAN
50	0891	\$375.00	2	VILLA	OCUILTZAPOTLAN
50	0892	\$375.00	1	VILLA	OCUILTZAPOTLAN
50	0893	\$375.00	1	VILLA	OCUILTZAPOTLAN
50	0894	\$375.00	1	VILLA	OCUILTZAPOTLAN
50	0896	\$375.00	4	VILLA	OCUILTZAPOTLAN
50	0897	\$375.00	1	VILLA	OCUILTZAPOTLAN
50	0898	\$375.00	1	VILLA	OCUILTZAPOTLAN
50	0899	\$375.00	1	VILLA	OCUILTZAPOTLAN
50	0906	\$375.00	1	VILLA	OCUILTZAPOTLAN
50	0911	\$375.00	1	VILLA	OCUILTZAPOTLAN
50	0919	\$375.00	1	VILLA	OCUILTZAPOTLAN
50	0926	\$375.00	1	VILLA	OCUILTZAPOTLAN
50	0934	\$375.00	1	VILLA	OCUILTZAPOTLAN
50	0938	\$375.00	1	VILLA	OCUILTZAPOTLAN
50	0950	\$375.00	1	VILLA	OCUILTZAPOTLAN
50	0956	\$375.00	1	VILLA	OCUILTZAPOTLAN

Total de Predios:

4

H. Ayuntamiento de Centro

Propuesta de Valores Unitarios de Suelo

<i>Zona:</i>	<i>Manzana</i>	<i>Valor Catastral por M2</i>	<i>Numero De Predios:</i>	<i>Categoría</i>	<i>Nombre</i>
51	0000	\$250.00	15	POBLADO	TAMULTE DE LAS SABANAS
51	0046	\$250.00	1	POBLADO	TAMULTE DE LAS SABANAS
51	0055	\$250.00	1	POBLADO	TAMULTE DE LAS SABANAS
51	0073	\$250.00	1	POBLADO	TAMULTE DE LAS SABANAS
51	0086	\$250.00	1	POBLADO	TAMULTE DE LAS SABANAS
51	0096	\$250.00	1	POBLADO	TAMULTE DE LAS SABANAS
51	0122	\$250.00	1	POBLADO	TAMULTE DE LAS SABANAS
51	0156	\$250.00	1	POBLADO	TAMULTE DE LAS SABANAS
51	0165	\$250.00	1	POBLADO	TAMULTE DE LAS SABANAS
51	0173	\$250.00	1	POBLADO	TAMULTE DE LAS SABANAS
51	0174	\$250.00	1	POBLADO	TAMULTE DE LAS SABANAS
51	0192	\$250.00	1	POBLADO	TAMULTE DE LAS SABANAS
51	0195	\$250.00	1	POBLADO	TAMULTE DE LAS SABANAS
51	0199	\$250.00	2	POBLADO	TAMULTE DE LAS SABANAS
51	0234	\$250.00	1	POBLADO	TAMULTE DE LAS SABANAS
51	0239	\$250.00	1	POBLADO	TAMULTE DE LAS SABANAS
51	0240	\$250.00	2	POBLADO	TAMULTE DE LAS SABANAS
51	0244	\$250.00	1	POBLADO	TAMULTE DE LAS SABANAS
51	0249	\$250.00	1	POBLADO	TAMULTE DE LAS SABANAS
51	0250	\$250.00	1	POBLADO	TAMULTE DE LAS SABANAS
51	0257	\$250.00	1	POBLADO	TAMULTE DE LAS SABANAS
51	0260	\$250.00	2	POBLADO	TAMULTE DE LAS SABANAS
51	0266	\$250.00	1	POBLADO	TAMULTE DE LAS SABANAS
51	0276	\$250.00	1	POBLADO	TAMULTE DE LAS SABANAS
51	0279	\$250.00	1	POBLADO	TAMULTE DE LAS SABANAS
51	0283	\$250.00	1	POBLADO	TAMULTE DE LAS SABANAS
51	0296	\$250.00	1	POBLADO	TAMULTE DE LAS SABANAS
51	0323	\$250.00	1	POBLADO	TAMULTE DE LAS SABANAS
51	0332	\$250.00	1	POBLADO	TAMULTE DE LAS SABANAS
51	0344	\$250.00	2	POBLADO	TAMULTE DE LAS SABANAS
51	0347	\$250.00	2	POBLADO	TAMULTE DE LAS SABANAS
51	0348	\$250.00	1	POBLADO	TAMULTE DE LAS SABANAS
51	0353	\$250.00	1	POBLADO	TAMULTE DE LAS SABANAS
51	0355	\$250.00	1	POBLADO	TAMULTE DE LAS SABANAS
51	0362	\$250.00	1	POBLADO	TAMULTE DE LAS SABANAS
51	0369	\$250.00	1	POBLADO	TAMULTE DE LAS SABANAS

H. Ayuntamiento de Centro

Propuesta de Valores Unitarios de Suelo

<i>Zona:</i>	<i>Manzana</i>	<i>Valor Catastral por M2</i>	<i>Numero De Predios:</i>	<i>Categoría</i>	<i>Nombre</i>
51	0384	\$250.00	1	POBLADO	TAMULTE DE LAS SABANAS
51	0404	\$250.00	1	POBLADO	TAMULTE DE LAS SABANAS
51	0414	\$250.00	1	POBLADO	TAMULTE DE LAS SABANAS
51	0426	\$250.00	1	POBLADO	TAMULTE DE LAS SABANAS
51	0427	\$250.00	1	POBLADO	TAMULTE DE LAS SABANAS
51	0437	\$250.00	1	POBLADO	TAMULTE DE LAS SABANAS
51	0446	\$250.00	1	POBLADO	TAMULTE DE LAS SABANAS
51	0452	\$250.00	1	POBLADO	TAMULTE DE LAS SABANAS
51	0460	\$250.00	3	POBLADO	TAMULTE DE LAS SABANAS
51	0462	\$250.00	1	POBLADO	TAMULTE DE LAS SABANAS
51	0470	\$250.00	2	POBLADO	TAMULTE DE LAS SABANAS
51	0471	\$250.00	1	POBLADO	TAMULTE DE LAS SABANAS
51	0482	\$250.00	2	POBLADO	TAMULTE DE LAS SABANAS
51	0486	\$250.00	1	POBLADO	TAMULTE DE LAS SABANAS
51	0500	\$250.00	1	POBLADO	TAMULTE DE LAS SABANAS
51	0502	\$250.00	1	POBLADO	TAMULTE DE LAS SABANAS
51	0503	\$250.00	2	POBLADO	TAMULTE DE LAS SABANAS
51	0519	\$250.00	16	POBLADO	TAMULTE DE LAS SABANAS
51	0522	\$250.00	20	POBLADO	TAMULTE DE LAS SABANAS
51	0524	\$250.00	3	POBLADO	TAMULTE DE LAS SABANAS
51	0540	\$250.00	1	POBLADO	TAMULTE DE LAS SABANAS
51	0550	\$250.00	1	POBLADO	TAMULTE DE LAS SABANAS
51	0585	\$250.00	1	POBLADO	TAMULTE DE LAS SABANAS
51	0601	\$250.00	1	POBLADO	TAMULTE DE LAS SABANAS
51	0604	\$250.00	1	POBLADO	TAMULTE DE LAS SABANAS
51	0615	\$250.00	1	POBLADO	TAMULTE DE LAS SABANAS
51	0620	\$250.00	1	POBLADO	TAMULTE DE LAS SABANAS
51	0635	\$250.00	1	POBLADO	TAMULTE DE LAS SABANAS
51	0638	\$250.00	1	POBLADO	TAMULTE DE LAS SABANAS
51	0640	\$250.00	1	POBLADO	TAMULTE DE LAS SABANAS
51	0658	\$250.00	1	POBLADO	TAMULTE DE LAS SABANAS
51	0676	\$250.00	1	POBLADO	TAMULTE DE LAS SABANAS
51	0680	\$250.00	1	POBLADO	TAMULTE DE LAS SABANAS
51	0683	\$250.00	1	POBLADO	TAMULTE DE LAS SABANAS
51	0692	\$250.00	1	POBLADO	TAMULTE DE LAS SABANAS
51	0693	\$250.00	1	POBLADO	TAMULTE DE LAS SABANAS

H. Ayuntamiento de Centro

Propuesta de Valores Unitarios de Suelo

<i>Zona:</i>	<i>Manzana</i>	<i>Valor Catastral por M2</i>	<i>Numero De Predios:</i>	<i>Categoría</i>	<i>Nombre</i>
51	0727	\$250.00	1	POBLADO	TAMULTE DE LAS SABANAS
51	0776	\$250.00	2	POBLADO	TAMULTE DE LAS SABANAS
51	0790	\$250.00	1	POBLADO	TAMULTE DE LAS SABANAS
51	0795	\$250.00	1	POBLADO	TAMULTE DE LAS SABANAS
51	0822	\$250.00	1	POBLADO	TAMULTE DE LAS SABANAS
51	0858	\$250.00	1	POBLADO	TAMULTE DE LAS SABANAS
51	0878	\$250.00	1	POBLADO	TAMULTE DE LAS SABANAS
51	0879	\$250.00	1	POBLADO	TAMULTE DE LAS SABANAS
51	0894	\$250.00	2	POBLADO	TAMULTE DE LAS SABANAS
51	0932	\$250.00	1	POBLADO	TAMULTE DE LAS SABANAS
51	0942	\$250.00	1	POBLADO	TAMULTE DE LAS SABANAS
<i>Total de Predios:</i>			5		

H. Ayuntamiento de Centro

Propuesta de Valores Unitarios de Suelo

<i>Zona:</i>	<i>Manzana</i>	<i>Valor Catastral por M2</i>	<i>Numero De Predios:</i>	<i>Categoría</i>	<i>Nombre</i>
52	0000	\$300.00	15	POBLADO	ACACHAPAN Y COLMENA 2A.SECCION
52	0173	\$300.00	1	POBLADO	ACACHAPAN Y COLMENA 2A.SECCION
52	0176	\$300.00	1	POBLADO	ACACHAPAN Y COLMENA 2A.SECCION
52	0180	\$300.00	1	POBLADO	ACACHAPAN Y COLMENA 2A.SECCION
52	0191	\$300.00	1	POBLADO	ACACHAPAN Y COLMENA 2A.SECCION
52	0194	\$300.00	2	POBLADO	ACACHAPAN Y COLMENA 2A.SECCION
52	0195	\$300.00	3	POBLADO	ACACHAPAN Y COLMENA 2A.SECCION
52	0223	\$300.00	1	POBLADO	ACACHAPAN Y COLMENA 2A.SECCION
52	0226	\$300.00	1	POBLADO	ACACHAPAN Y COLMENA 2A.SECCION
52	0250	\$300.00	2	POBLADO	ACACHAPAN Y COLMENA 2A.SECCION
52	0251	\$300.00	1	POBLADO	ACACHAPAN Y COLMENA 2A.SECCION
52	0274	\$300.00	1	POBLADO	ACACHAPAN Y COLMENA 2A.SECCION
52	0282	\$300.00	2	POBLADO	ACACHAPAN Y COLMENA 2A.SECCION
52	0291	\$300.00	1	POBLADO	ACACHAPAN Y COLMENA 2A.SECCION
52	0307	\$300.00	2	POBLADO	ACACHAPAN Y COLMENA 2A.SECCION
52	0308	\$300.00	2	POBLADO	ACACHAPAN Y COLMENA 2A.SECCION
52	0313	\$300.00	1	POBLADO	ACACHAPAN Y COLMENA 2A.SECCION
52	0315	\$300.00	1	POBLADO	ACACHAPAN Y COLMENA 2A.SECCION
52	0330	\$300.00	1	POBLADO	ACACHAPAN Y COLMENA 2A.SECCION
52	0332	\$300.00	1	POBLADO	ACACHAPAN Y COLMENA 2A.SECCION
52	0334	\$300.00	1	POBLADO	ACACHAPAN Y COLMENA 2A.SECCION
52	0336	\$300.00	1	POBLADO	ACACHAPAN Y COLMENA 2A.SECCION
52	0339	\$300.00	1	POBLADO	ACACHAPAN Y COLMENA 2A.SECCION
52	0356	\$300.00	1	POBLADO	ACACHAPAN Y COLMENA 2A.SECCION
52	0372	\$300.00	1	POBLADO	ACACHAPAN Y COLMENA 2A.SECCION
52	0391	\$300.00	1	POBLADO	ACACHAPAN Y COLMENA 2A.SECCION
52	0392	\$300.00	2	POBLADO	ACACHAPAN Y COLMENA 2A.SECCION
52	0407	\$300.00	2	POBLADO	ACACHAPAN Y COLMENA 2A.SECCION
52	0427	\$300.00	1	POBLADO	ACACHAPAN Y COLMENA 2A.SECCION
52	0428	\$300.00	1	POBLADO	ACACHAPAN Y COLMENA 2A.SECCION
52	0499	\$300.00	1	POBLADO	ACACHAPAN Y COLMENA 2A.SECCION
52	0544	\$300.00	1	POBLADO	ACACHAPAN Y COLMENA 2A.SECCION
52	0615	\$300.00	1	POBLADO	ACACHAPAN Y COLMENA 2A.SECCION
52	0617	\$300.00	1	POBLADO	ACACHAPAN Y COLMENA 2A.SECCION
52	0626	\$300.00	2	POBLADO	ACACHAPAN Y COLMENA 2A.SECCION
52	0751	\$300.00	1	POBLADO	ACACHAPAN Y COLMENA 2A.SECCION

H. Ayuntamiento de Centro

Propuesta de Valores Unitarios de Suelo

<i>Zona:</i>	<i>Manzana</i>	<i>Valor Catastral por M2</i>	<i>Numero De Predios:</i>	<i>Categoría</i>	<i>Nombre</i>
52	0783	\$300.00	1	POBLADO	ACACHAPAN Y COLMENA 2A.SECCION
52	0836	\$300.00	1	POBLADO	ACACHAPAN Y COLMENA 2A.SECCION
52	0837	\$300.00	1	POBLADO	ACACHAPAN Y COLMENA 2A.SECCION
52	0853	\$300.00	1	POBLADO	ACACHAPAN Y COLMENA 2A.SECCION
52	0888	\$300.00	1	POBLADO	ACACHAPAN Y COLMENA 2A.SECCION
52	0894	\$300.00	1	POBLADO	ACACHAPAN Y COLMENA 2A.SECCION
52	0942	\$300.00	2	POBLADO	ACACHAPAN Y COLMENA 2A.SECCION
<i>Total de Predios:</i>			6		

H. Ayuntamiento de Centro

Propuesta de Valores Unitarios de Suelo

<i>Zona:</i>	<i>Manzana</i>	<i>Valor Catastral por M2</i>	<i>Numero De Predios:</i>	<i>Categoría</i>	<i>Nombre</i>
53	0000	\$600.00	9	RANCHERIA	BUENAVISTA
53	0324	\$600.00	1	RANCHERIA	BUENAVISTA
53	0330	\$600.00	1	RANCHERIA	BUENAVISTA
53	0335	\$600.00	1	RANCHERIA	BUENAVISTA
53	0369	\$600.00	1	RANCHERIA	BUENAVISTA
53	0440	\$600.00	1	RANCHERIA	BUENAVISTA
53	0611	\$600.00	1	RANCHERIA	BUENAVISTA
53	0653	\$600.00	1	RANCHERIA	BUENAVISTA
53	0689	\$600.00	1	RANCHERIA	BUENAVISTA
53	0756	\$600.00	1	RANCHERIA	BUENAVISTA
53	0785	\$600.00	1	RANCHERIA	BUENAVISTA
53	0855	\$600.00	1	RANCHERIA	BUENAVISTA
53	0857	\$600.00	1	RANCHERIA	BUENAVISTA
53	0904	\$600.00	1	RANCHERIA	BUENAVISTA
53	0912	\$600.00	1	RANCHERIA	BUENAVISTA
53	0914	\$600.00	1	RANCHERIA	BUENAVISTA
<i>Total de Predios:</i>			2		

H. Ayuntamiento de Centro

Propuesta de Valores Unitarios de Suelo

<i>Zona:</i>	<i>Manzana</i>	<i>Valor Catastral por M2</i>	<i>Numero De Predios:</i>	<i>Categoría</i>	<i>Nombre</i>
54	0000	\$300.00	9	RANCHERIA	MEDELLIN Y MADERO 2DA SECC.
54	0001	\$300.00	9	RANCHERIA	MEDELLIN Y MADERO 2DA SECC.
54	0002	\$300.00	97	FRACCIONAMIENTO	CARLOS PELLICER CAMARA
54	0003	\$300.00	111	FRACCIONAMIENTO	CARLOS PELLICER CAMARA
54	0004	\$300.00	123	FRACCIONAMIENTO	CARLOS PELLICER CAMARA
54	0005	\$300.00	108	FRACCIONAMIENTO	CARLOS PELLICER CAMARA
54	0006	\$300.00	60	FRACCIONAMIENTO	CARLOS PELLICER CAMARA
54	0007	\$300.00	83	FRACCIONAMIENTO	CARLOS PELLICER CAMARA
54	0008	\$300.00	61	FRACCIONAMIENTO	CARLOS PELLICER CAMARA
54	0009	\$300.00	97	FRACCIONAMIENTO	CARLOS PELLICER CAMARA
54	0010	\$300.00	96	FRACCIONAMIENTO	CARLOS PELLICER CAMARA
54	0011	\$300.00	120	FRACCIONAMIENTO	CARLOS PELLICER CAMARA
54	0091	\$300.00	1	FRACCIONAMIENTO	CARLOS PELLICER CAMARA
54	0266	\$300.00	1	FRACCIONAMIENTO	CARLOS PELLICER CAMARA
54	0300	\$300.00	1	FRACCIONAMIENTO	CARLOS PELLICER CAMARA
54	0310	\$300.00	1	FRACCIONAMIENTO	CARLOS PELLICER CAMARA
54	0320	\$300.00	1	FRACCIONAMIENTO	CARLOS PELLICER CAMARA
54	0358	\$300.00	2	FRACCIONAMIENTO	CARLOS PELLICER CAMARA
54	0432	\$300.00	1	FRACCIONAMIENTO	CARLOS PELLICER CAMARA
54	0564	\$300.00	1	FRACCIONAMIENTO	CARLOS PELLICER CAMARA
54	0595	\$300.00	1	FRACCIONAMIENTO	CARLOS PELLICER CAMARA
54	0596	\$300.00	1	FRACCIONAMIENTO	CARLOS PELLICER CAMARA
54	0621	\$300.00	1	FRACCIONAMIENTO	CARLOS PELLICER CAMARA
54	0639	\$300.00	1	FRACCIONAMIENTO	CARLOS PELLICER CAMARA
54	0833	\$300.00	1	FRACCIONAMIENTO	CARLOS PELLICER CAMARA
54	0876	\$300.00	1	FRACCIONAMIENTO	CARLOS PELLICER CAMARA
54	0891	\$300.00	1	FRACCIONAMIENTO	CARLOS PELLICER CAMARA
54	0893	\$300.00	1	FRACCIONAMIENTO	CARLOS PELLICER CAMARA

Total de Predios:

9

H. Ayuntamiento de Centro

Propuesta de Valores Unitarios de Suelo

<i>Zona:</i>	<i>Manzana</i>	<i>Valor Catastral por M2</i>	<i>Numero De Predios:</i>	<i>Categoría</i>	<i>Nombre</i>
55	0000	\$300.00	61	RANCHERIA	MEDELLIN Y PIGUA
55	0001	\$300.00	1	RANCHERIA	MEDELLIN Y PIGUA
55	0270	\$300.00	1	RANCHERIA	MEDELLIN Y PIGUA
55	0278	\$300.00	1	RANCHERIA	MEDELLIN Y PIGUA
55	0285	\$300.00	1	RANCHERIA	MEDELLIN Y PIGUA
55	0286	\$300.00	1	RANCHERIA	MEDELLIN Y PIGUA
55	0289	\$300.00	1	RANCHERIA	MEDELLIN Y PIGUA
55	0292	\$300.00	1	RANCHERIA	MEDELLIN Y PIGUA
55	0298	\$300.00	1	RANCHERIA	MEDELLIN Y PIGUA
55	0311	\$300.00	2	RANCHERIA	MEDELLIN Y PIGUA
55	0313	\$300.00	1	RANCHERIA	MEDELLIN Y PIGUA
55	0320	\$300.00	1	RANCHERIA	MEDELLIN Y PIGUA
55	0322	\$300.00	1	RANCHERIA	MEDELLIN Y PIGUA
55	0325	\$300.00	1	RANCHERIA	MEDELLIN Y PIGUA
55	0327	\$300.00	1	RANCHERIA	MEDELLIN Y PIGUA
55	0328	\$300.00	1	RANCHERIA	MEDELLIN Y PIGUA
55	0332	\$300.00	1	RANCHERIA	MEDELLIN Y PIGUA
55	0339	\$300.00	1	RANCHERIA	MEDELLIN Y PIGUA
55	0345	\$300.00	1	RANCHERIA	MEDELLIN Y PIGUA
55	0355	\$300.00	4	RANCHERIA	MEDELLIN Y PIGUA
55	0357	\$300.00	1	RANCHERIA	MEDELLIN Y PIGUA
55	0358	\$300.00	1	RANCHERIA	MEDELLIN Y PIGUA
55	0359	\$300.00	2	RANCHERIA	MEDELLIN Y PIGUA
55	0365	\$300.00	2	RANCHERIA	MEDELLIN Y PIGUA
55	0378	\$300.00	1	RANCHERIA	MEDELLIN Y PIGUA
55	0391	\$300.00	1	RANCHERIA	MEDELLIN Y PIGUA
55	0412	\$300.00	2	RANCHERIA	MEDELLIN Y PIGUA
55	0416	\$300.00	1	RANCHERIA	MEDELLIN Y PIGUA
55	0420	\$300.00	1	RANCHERIA	MEDELLIN Y PIGUA
55	0423	\$300.00	1	RANCHERIA	MEDELLIN Y PIGUA
55	0426	\$300.00	1	RANCHERIA	MEDELLIN Y PIGUA
55	0427	\$300.00	1	RANCHERIA	MEDELLIN Y PIGUA
55	0433	\$300.00	1	RANCHERIA	MEDELLIN Y PIGUA
55	0439	\$300.00	1	RANCHERIA	MEDELLIN Y PIGUA
55	0442	\$300.00	1	RANCHERIA	MEDELLIN Y PIGUA
55	0445	\$300.00	1	RANCHERIA	MEDELLIN Y PIGUA

H. Ayuntamiento de Centro

Propuesta de Valores Unitarios de Suelo

<i>Zona:</i>	<i>Manzana</i>	<i>Valor Catastral por M2</i>	<i>Numero De Predios:</i>	<i>Categoría</i>	<i>Nombre</i>
55	0448	\$300.00	1	RANCHERIA	MEDELLIN Y PIGUA
55	0454	\$300.00	2	RANCHERIA	MEDELLIN Y PIGUA
55	0456	\$300.00	2	RANCHERIA	MEDELLIN Y PIGUA
55	0467	\$300.00	1	RANCHERIA	MEDELLIN Y PIGUA
55	0475	\$300.00	1	RANCHERIA	MEDELLIN Y PIGUA
55	0478	\$300.00	1	RANCHERIA	MEDELLIN Y PIGUA
55	0486	\$300.00	1	RANCHERIA	MEDELLIN Y PIGUA
55	0487	\$300.00	1	RANCHERIA	MEDELLIN Y PIGUA
55	0497	\$300.00	2	RANCHERIA	MEDELLIN Y PIGUA
55	0499	\$300.00	5	RANCHERIA	MEDELLIN Y PIGUA
55	0517	\$300.00	1	RANCHERIA	MEDELLIN Y PIGUA
55	0541	\$300.00	1	RANCHERIA	MEDELLIN Y PIGUA
55	0563	\$300.00	1	RANCHERIA	MEDELLIN Y PIGUA
55	0595	\$300.00	1	RANCHERIA	MEDELLIN Y PIGUA
55	0645	\$300.00	1	RANCHERIA	MEDELLIN Y PIGUA
55	0668	\$300.00	1	RANCHERIA	MEDELLIN Y PIGUA
55	0672	\$300.00	1	RANCHERIA	MEDELLIN Y PIGUA
55	0674	\$300.00	1	RANCHERIA	MEDELLIN Y PIGUA
55	0676	\$300.00	1	RANCHERIA	MEDELLIN Y PIGUA
55	0809	\$300.00	1	RANCHERIA	MEDELLIN Y PIGUA
55	0848	\$300.00	1	RANCHERIA	MEDELLIN Y PIGUA
55	0858	\$300.00	1	RANCHERIA	MEDELLIN Y PIGUA
55	0859	\$300.00	3	RANCHERIA	MEDELLIN Y PIGUA
55	0871	\$300.00	1	RANCHERIA	MEDELLIN Y PIGUA
55	0872	\$300.00	1	RANCHERIA	MEDELLIN Y PIGUA
55	0873	\$300.00	2	RANCHERIA	MEDELLIN Y PIGUA
55	0876	\$300.00	1	RANCHERIA	MEDELLIN Y PIGUA
55	0877	\$300.00	1	RANCHERIA	MEDELLIN Y PIGUA
55	0885	\$300.00	1	RANCHERIA	MEDELLIN Y PIGUA
55	0886	\$300.00	1	RANCHERIA	MEDELLIN Y PIGUA
55	0893	\$300.00	1	RANCHERIA	MEDELLIN Y PIGUA
55	0897	\$300.00	1	RANCHERIA	MEDELLIN Y PIGUA
55	0899	\$300.00	1	RANCHERIA	MEDELLIN Y PIGUA
55	0904	\$300.00	4	RANCHERIA	MEDELLIN Y PIGUA
55	0905	\$300.00	3	RANCHERIA	MEDELLIN Y PIGUA
55	0910	\$300.00	1	RANCHERIA	MEDELLIN Y PIGUA

H. Ayuntamiento de Centro

Propuesta de Valores Unitarios de Suelo

<i>Zona:</i>	<i>Manzana</i>	<i>Valor Catastral por M2</i>	<i>Numero De Predios:</i>	<i>Categoría</i>	<i>Nombre</i>
55	0911	\$300.00	2	RANCHERIA	MEDELLIN Y PIGUA
55	0912	\$300.00	3	RANCHERIA	MEDELLIN Y PIGUA
55	0913	\$300.00	2	RANCHERIA	MEDELLIN Y PIGUA
55	0914	\$300.00	3	RANCHERIA	MEDELLIN Y PIGUA
55	0915	\$300.00	1	RANCHERIA	MEDELLIN Y PIGUA
55	0916	\$300.00	1	RANCHERIA	MEDELLIN Y PIGUA
55	0917	\$300.00	1	RANCHERIA	MEDELLIN Y PIGUA
55	0918	\$300.00	1	RANCHERIA	MEDELLIN Y PIGUA
55	0922	\$300.00	1	RANCHERIA	MEDELLIN Y PIGUA
55	0927	\$300.00	1	RANCHERIA	MEDELLIN Y PIGUA
55	0928	\$300.00	1	RANCHERIA	MEDELLIN Y PIGUA
55	0932	\$300.00	1	RANCHERIA	MEDELLIN Y PIGUA
55	0935	\$300.00	2	RANCHERIA	MEDELLIN Y PIGUA
55	0937	\$300.00	1	RANCHERIA	MEDELLIN Y PIGUA
55	0942	\$300.00	1	RANCHERIA	MEDELLIN Y PIGUA
55	0946	\$300.00	3	RANCHERIA	MEDELLIN Y PIGUA
55	0950	\$300.00	1	RANCHERIA	MEDELLIN Y PIGUA
55	0951	\$300.00	3	RANCHERIA	MEDELLIN Y PIGUA
55	0953	\$300.00	1	RANCHERIA	MEDELLIN Y PIGUA
55	0960	\$300.00	1	RANCHERIA	MEDELLIN Y PIGUA
55	0963	\$300.00	1	RANCHERIA	MEDELLIN Y PIGUA
<i>Total de Predios:</i>			6		

H. Ayuntamiento de Centro

Propuesta de Valores Unitarios de Suelo

<i>Zona:</i>	<i>Manzana</i>	<i>Valor Catastral por M2</i>	<i>Numero De Predios:</i>	<i>Categoría</i>	<i>Nombre</i>
56	0000	\$300.00	25	RANCHERIA	LAGARTERA Y TIERRA AMARILLA
56	0019	\$300.00	1	RANCHERIA	LAGARTERA
56	0207	\$300.00	1	RANCHERIA	LAGARTERA
56	0238	\$300.00	1	RANCHERIA	LAGARTERA
56	0252	\$300.00	1	RANCHERIA	LAGARTERA
56	0294	\$300.00	2	RANCHERIA	LAGARTERA
56	0316	\$300.00	1	RANCHERIA	LAGARTERA
56	0323	\$300.00	1	RANCHERIA	LAGARTERA
56	0328	\$300.00	1	RANCHERIA	LAGARTERA
56	0332	\$300.00	2	RANCHERIA	LAGARTERA
56	0344	\$300.00	1	RANCHERIA	LAGARTERA
56	0346	\$300.00	1	RANCHERIA	LAGARTERA
56	0428	\$300.00	1	RANCHERIA	LAGARTERA
56	0486	\$300.00	1	RANCHERIA	LAGARTERA
56	0499	\$300.00	1	RANCHERIA	LAGARTERA
56	0586	\$300.00	1	RANCHERIA	LAGARTERA
56	0612	\$300.00	1	RANCHERIA	LAGARTERA
56	0640	\$300.00	1	RANCHERIA	LAGARTERA
56	0697	\$300.00	1	RANCHERIA	LAGARTERA
56	0702	\$300.00	1	RANCHERIA	LAGARTERA
56	0711	\$300.00	1	RANCHERIA	LAGARTERA
56	0730	\$300.00	1	RANCHERIA	LAGARTERA
56	0736	\$300.00	1	RANCHERIA	LAGARTERA
56	0752	\$300.00	1	RANCHERIA	LAGARTERA
56	0787	\$300.00	1	RANCHERIA	LAGARTERA
56	0856	\$300.00	1	RANCHERIA	LAGARTERA
56	0870	\$300.00	1	RANCHERIA	LAGARTERA
56	0883	\$300.00	2	RANCHERIA	LAGARTERA
56	0913	\$300.00	1	RANCHERIA	LAGARTERA
56	0914	\$300.00	1	RANCHERIA	LAGARTERA
56	0916	\$300.00	1	RANCHERIA	LAGARTERA

Total de Predios:

8

H. Ayuntamiento de Centro

Propuesta de Valores Unitarios de Suelo

<i>Zona:</i>	<i>Manzana</i>	<i>Valor Catastral por M2</i>	<i>Numero De Predios:</i>	<i>Categoría</i>	<i>Nombre</i>
57	0000	\$300.00	6	RANCHERIA	CONSTITUCION, MEDELLIN Y MADERO, TOCOAL
57	0142	\$300.00	1	POBLADO	CONSTITUCION
57	0485	\$300.00	1	POBLADO	CONSTITUCION
57	0713	\$300.00	1	POBLADO	CONSTITUCION
57	0879	\$300.00	1	POBLADO	CONSTITUCION
57	0895	\$300.00	1	POBLADO	CONSTITUCION
57	0905	\$300.00	1	POBLADO	CONSTITUCION
57	0915	\$300.00	1	POBLADO	CONSTITUCION
57	0936	\$300.00	1	POBLADO	CONSTITUCION
<i>Total de Predios:</i>			4		

H. Ayuntamiento de Centro

Propuesta de Valores Unitarios de Suelo

<i>Zona:</i>	<i>Manzana</i>	<i>Valor Catastral por M2</i>	<i>Numero De Predios:</i>	<i>Categoría</i>	<i>Nombre</i>
58	0654	\$350.00	1	RANCHERIA	BUENAVISTA
58	0659	\$350.00	1	FRACCIONAMIENTO	REAL DEL SUR
<i>Total de Predios:</i>			2		



ESTUDIO PARA LA ACTUALIZACION DE VALORES UNITARIOS DE SUELO
Y DE CONSTRUCCION DEL MUNICIPIO DE CENTRO



B. VALORES UNITARIOS DE CONSTRUCCIÓN

**TABLA DE VALORES CATASTRALES UNITARIOS PARA
LA CONSTRUCCION**

**MUNICIPIO DEL CENTRO
2004**

**Lic. Florizel Medina Pereznieto
Presidente Municipal**

**Dr. Pedro Gutiérrez Gutiérrez
Secretario del Ayuntamiento**

**Lic. Blanca Pulido De La Fuente
Sr. José A. Compañ Abreu
Síndicatura de Hacienda**

**C.P. Juan Manuel Torres Gonzalez
Director de Finanzas**

H. Ayuntamiento Constitucional de Municipio del Centro
Dirección de Finanzas Municipales

VALOR CATASTRAL UNITARIO PARA LA CONSTRUCCION

TIPO		CONSTRUCCION HABITACIONAL	
CATEGORIA		ANTIGUA ECONOMICA 01	
ELEMENTOS		Características específicas	
EDIFICACION	1	Cimentación	Mampostería de piedra bola o braza
	2	Estructuras	Columnas o mochetas de mampostería, de piedra bola o madera rústica tropical
	3	Techo y entrepiso	Bóveda catalana a base de vigas de madera, teja o tarimas sobre vigas
	4	Muros	Mampostería de ladrillo
	5	Firmes	Zampeado de piedra, mampostería de ladrillo y mortero cal-arena
INSTALACIONES	1	Hidráulica	Visible
	2	Sanitaria	W.c. y lavabo sin servicio de agua
	3	Eléctrica	Visible
	4	Especiales	
COMPLEMENTOS	1	Puertas y ventanas	Madera rústica, estructurales de herrería sin anticorrosivo, vidrios sencillos de 5-6 mm.
	2	Barandales	
	3	Escaleras y rampas	
	4	Rejas y portones	Estructurales de herrería sin anticorrosivo
	5	Closets, estantería y cancelería	
RECUBRIMIENTOS Y ACABADOS	1	Fachadas	Lisas con pilastras, pintura vinílica o a la cal
	2	Paredes interiores	Sin aplanar, lambrines de cemento rústico, pintura vinílica o a la cal
	3	Pisos	Cemento rústico
	4	Plafones	Aparentes, pintura a la cal o vinílica
	5	Cubiertas y azoteas	
VALOR POR M2		850	

H. Ayuntamiento Constitucional de Municipio del Centro
Dirección de Finanzas Municipales
VALOR CATASTRAL UNITARIO PARA LA CONSTRUCCION

TIPO		CONSTRUCCION HABITACIONAL	
CATEGORIA		ANTIGUA	
		MEDIO	
		02	
ELEMENTOS		Características específicas	
EDIFICACION	1	Cimentación	Mampostería de piedra bola o braza
	2	Estructuras	Mochetas y columnas de mampostería de piedra braza, ladrillo, madera de pino o tropical
	3	Techo y entrepiso	Bóveda catalana a base de vigas de madera, teja o ladrillo sobre vigas
	4	Muros	Mampostería de ladrillo
	5	Firmes	Mampostería de ladrillo y mortero cal-arena de 5 a 7 cm. de espesor
INSTALACIONES	1	Hidráulica	Tubería de hierro galvanizado y poliducto con tinaco de mampostería de tabique o block macizo
	2	Sanitaria	W.c. y lavabo
	3	Eléctrica	Visible, oculta o mixta
	4	Especiales	
COMPLEMENTOS	1	Puertas y ventanas	Entableradas sencillas de madera, estructurales de herrería con anticorrosivo vidrios sencillos de 5-6 mm. opacos.
	2	Barandales	Madera de pino o estructurales de herrería, pintura de esmalte o barniz
	3	Escaleras y rampas	Convencionales de madera de pino, herrería, huellas y peraltes de mampostería de ladrillo, loseta de barro, cerámica, piedra labrada, terrazo, granito o madera, pintura de esmalte o barniz económico, anchos menores de 90 cm.
	4	Rejas y portones	Madera de pino, estructurales de herrería, pintura anticorrosiva o barniz económico
	5	Closets, estantería y cancelería	Madera de cedro barnizada
RECUBRIMIENTOS Y ACABADOS	1	Fachadas	Lisas con pilastras, molduras, pintura vinílica
	2	Paredes interiores	Aplanados con mortero cal-arena, lambrines a base de duela de madera de pino, cemento pulido y cerámica, pintura vinílica o barniz económico
	3	Pisos	Cemento pulido, mosaico de pasta o madera rústica
	4	Plafones	Aplanados con mortero cal-arena, aparentes, pintura vinílica o barniz económico
	5	Cubiertas y azoteas	Entortado con mortero cal-arena sobre ladrillo, vigas impermeabilizadas base agua
VALOR POR M2		1,365	

H. Ayuntamiento Constitucional de Municipio del Centro
Dirección de Finanzas Municipales

VALOR CATASTRAL UNITARIO PARA LA CONSTRUCCION

TIPO		CONSTRUCCION HABITACIONAL	
CATEGORIA		ANTIGUA	
		SUPERIOR	
		03	
ELEMENTOS		Características específicas	
EDIFICACION	1	Cimentación	Mampostería de piedra bola o braza
	2	Estructuras	Mochetas, columnas, pórticos de mampostería de piedra braza, ladrillo, madera de pino, cedro o caoba
	3	Techo y entrepiso	Bóveda catalana a base de vigas de madera o rífiles de acero, enladrillado de tabique o teja media caña sobre vigas
	4	Muros	Mampostería de ladrillo
	5	Firmes	Mampostería de ladrillo y mortero cal-arena, concreto pobre de 8 a 10 cm. de espesor
INSTALACIONES	1	Hidráulica	Tubería de fierro galvanizado o cobre y tinaco de asbesto-cemento
	2	Sanitaria	Dos o mas baños de calidad
	3	Eléctrica	Oculto, iluminación directa
	4	Especiales	Motobomba y aljibe o cisterna
COMPLEMENTOS	1	Puertas y ventanas	Entableradas con molduras de madera de cedro o caoba, estructurales de herrería con ornatos de elementos de bronce, vidrios y vitrales emplomados, esmerilados o biselados de 5-6 mm. Pintura de esmalte o barniz
	2	Barandales	Torneados y entablerados de madera cedro o caoba, estructurales de herrería con ornatos y elementos de bronce, pintura de esmalte o barniz
	3	Escaleras y rampas	Convencionales de madera de cedro o caoba, herrería, huellas y peraltes de mampostería de ladrillo, loseta de cerámica de lujo, mármol, terrazo, granito o madera, pintura de esmalte o barniz, anchos mayores de 90 cm.
	4	Rejas y portones	Entableradas con molduras de madera de cedro o caoba, estructurales de herrería con ornatos de elementos de bronce, pintura de esmalte o barniz
	5	Closets, estantería y cancelería	Madera de cedro o caoba barnizada
RECUBRIMIENTOS Y ACABADOS	1	Fachadas	Frontones, pilastras, molduras, canteras, mármol, piedra labrada o azulejo
	2	Paredes interiores	Aplanados con mortero cal-arena, lambrines a base de duela de madera de cedro o caoba, azulejo, cerámica de lujo, cantera, pasta, mármol o piedrin, pintura vinílica o barniz
	3	Pisos	Piedra labrada, mosaico de pasta, granito, terrazo, mármol, cerámica, azulejo, lambrines de madera, cantera
	4	Plafones	Aplanados con mortero cal-arena, aparentes, pintura vinílica o barniz
	5	Cubiertas y azoteas	Entortado con mortero cal-arena sobre ladrillo, vigas impermeabilizadas de asfalto
VALOR POR M2		2,200	

H. Ayuntamiento Constitucional de Municipio del Centro
Dirección de Finanzas Municipales

VALOR CATASTRAL UNITARIO PARA LA CONSTRUCCION

TIPO		CONSTRUCCION HABITACIONAL	
CATEGORIA		MODERNA	
		CORRIENTE	
		04	
ELEMENTOS		Características específicas	
EDIFICACION	1	Cimentación	Concreto armado sencillo.
	2	Estructuras	Castillos y cadenas de concreto armado con ármex
	3	Techo y entrepiso	Lámina de asbesto-cemento, galvanizada, teja de barro o parcialmente de losa de concreto armado
	4	Muros	Block de 10x20x40 o 12x20x40
	5	Firmes	Concreto pobre de 5 a 7 cm. de espesor
INSTALACIONES	1	Hidráulica	Visible, oculta o mixta con tubería de hierro galvanizado o cobre y tinaco de pvc o asbesto-cemento.
	2	Sanitaria	Un baño completo, un registro de mampostería de tabique o block con salida de albañal de pvc
	3	Eléctrica	Visible, oculta o mixta
	4	Especiales	
COMPLEMENTOS	1	Puertas y ventanas	Estructurales o tubulares de herrería tipo persiana tropical, pintura de esmalte anticorrosiva vidrios sencillos de 5-6 mm.
	2	Barandales	
	3	Escaleras y rampas	Convencionales de concreto o herrería rústica
	4	Rejas y portones	Estructurales o tubulares de herrería, pintura anticorrosiva
	5	Closets, estantería y cancelería	
RECUBRIMIENTOS Y ACABADOS	1	Fachadas	Muros aparentes o aplanados con mortero cemento-cal-arena, pintura a la cal
	2	Paredes interiores	Aplanados con mortero cemento-cal-arena, lambrines de cemento rústico, pintura a la cal
	3	Pisos	Cemento pulido normal o color integral
	4	Plafones	Aplanados con mortero cemento-cal-arena, pintura a la cal
	5	Cubiertas y azoteas	Entortado de 2 a 3 cm. De espesor con mortero cemento-arena
VALOR POR M2		1,850	

**H. Ayuntamiento Constitucional de Municipio del Centro
Dirección de Finanzas Municipales**

VALOR CATASTRAL UNITARIO PARA LA CONSTRUCCION

TIPO		CONSTRUCCION HABITACIONAL	
CATEGORIA		MODERNA	
		INTERES SOCIAL	
		05	
ELEMENTOS		Características específicas	
EDIFICACION	1	Cimentación	Concreto armado
	2	Estructuras	Castillos y cadenas de concreto armado con ármex
	3	Techo y entrepiso	Losa de concreto armado o vigueta y bovedilla
	4	Muros	Block de 10x20x40 o 12x20x40
	5	Firmes	Concreto pobre de 5 a 7 cm. de espesor
INSTALACIONES	1	Hidráulica	Ocultas con tubería de cobre y tinaco de pvc o asbesto-cemento
	2	Sanitaria	Un baño completo, un registro de mampostería de tabique o block con salida de albañal de pvc
	3	Eléctrica	Ocultas
	4	Especiales	Salidas para tv., aire acondicionado
COMPLEMENTOS	1	Puertas y ventanas	Multipanel, estructurales o tubulares de herrería, aluminio, pintura de esmalte anticorrosiva, vidrios sencillos de 5 a 6 mm.
	2	Barandales	Estructurales o tubulares de herrería, balaustres de concreto, pintura vinílica o esmalte
	3	Escaleras y rampas	Convencionales de concreto, herrería, ancho menor de 80 cm., pintura vinílica, anticorrosiva o esmalte
	4	Rejas y portones	Estructurales o tubulares de herrería, pintura anticorrosiva
	5	Closets, estantería y cancelería	Madera tropical
RECCUBRIMIENTOS Y ACABADOS	1	Fachadas	Aplanados con mortero cemento-cal-arena, pintura vinílica
	2	Paredes interiores	Aplanados con mortero cemento-cal-arena, lambrines de cemento pulido, pintura vinílica
	3	Pisos	Cemento pulido normal o color integral, loseta de granito, pasta, o cerámica
	4	Plafones	Aplanados con mortero cemento-cal-arena, pintura vinílica
	5	Cubiertas y azoteas	Entortado de 2 a 3 cm. de espesor con mortero cemento-arena e impermeabilizante
VALOR POR M2		2,500	

H. Ayuntamiento Constitucional de Municipio del Centro
Dirección de Finanzas Municipales

VALOR CATASTRAL UNITARIO PARA LA CONSTRUCCION

TIPO		CONSTRUCCION HABITACIONAL	
CATEGORIA		MODERNA	
		POPULAR	
		06	
ELEMENTOS		Características específicas	
EDIFICACION	1	Cimentación	Zapatatas de concreto armado o losa de cimentación
	2	Estructuras	Castillos y cadenas de concreto armado con ármex o varilla
	3	Techo y entrepiso	Losa de concreto armado con malla electrosoldada o varilla, aligerada de vigueta y bovedilla o casetón
	4	Muros	Ladrillo o block
	5	Firmes	Concreto simple de 5 a 7 cm. de espesor
INSTALACIONES	1	Hidráulica	Ocultas con tubería de cobre y tinaco de asbesto-cemento, pvc o mampostería de tabique.
	2	Sanitaria	Un baño completo tipo económico, uno o dos registros de mampostería de tabique o block con salida de albañal de pvc.
	3	Eléctrica	Ocultas
	4	Especiales	Salidas para tv. y aire acondicionado
COMPLEMENTOS	1	Puertas y ventanas	Entamboradas con triplay de 3-6 mm. de madera de pino, estructurales o tubulares de herrería o aluminio pintura de esmalte o barniz económico, vidrios sencillos de 5-6 mm.
	2	Barandales	Estructurales o tubulares de herrería, madera, balaustres de concreto, pintura vinílica, esmalte o barniz económico
	3	Escaleras y rampas	Convencionales de concreto, herrería, ancho menor de 80 cm. caracol sencilla de herrería, ancho menor de 70 cm. pintura vinílica, anticorrosiva o esmalte
	4	Rejas y portones	Madera de pino, estructurales o tubulares de herrería, pintura anticorrosiva, esmalte o barniz económico
	5	Closets, estantería y cancelería	Madera tropical
RECUBRIMIENTOS Y ACABADOS	1	Fachadas	Aplanados con mortero cemento-cal-arena, muros aparentes de ladrillo comprimido, pintura vinílica
	2	Paredes interiores	Aplanados con mortero cemento-cal-arena, pasta de cemento blanco, tirol planchado o rústico, lambrines de cerámica, pintura vinílica
	3	Pisos	Cemento pulido, azulejo, loseta de cerámica, mosaico de granito, terrazo o vitropiso
	4	Plafones	Aplanados con mortero cemento-cal-arena, tirol rústico o planchado, pintura vinílica económica, cemento blanco
	5	Cubiertas y azoteas	Entortado de 2 a 3 cm. De espesor con mortero cemento-arena, impermeabilizante integral, color terracota
VALOR POR M2		3,300	

**H. Ayuntamiento Constitucional de Municipio del Centro
Dirección de Finanzas Municipales**

VALOR CATASTRAL UNITARIO PARA LA CONSTRUCCION

TIPO		CONSTRUCCION HABITACIONAL	
CATEGORIA		MODERNA	
		MEDIO	
		07	
ELEMENTOS		Características específicas	
EDIFICACION	1	Cimentación	Zapatatas corridas de concreto armado, losa de cimentación
	2	Estructuras	Castillos, cadenas, trabes y columnas de concreto armado
	3	Techo y entrepiso	Losa de concreto armado, aligerada de vigueta y bovedilla o casetón
	4	Muros	Ladrillo, tabicón, block hueco o macizo, tabique o ladrillo comprimido tipo poluca
	5	Firmes	Concreto simple de 5 a 7 cm. de espesor
INSTALACIONES	1	Hidráulica	Ocultas con tubería cobre uno o dos tinacos de asbesto-cemento, o pvc
	2	Sanitaria	Uno o dos baños completos, dos a tres registros de mampostería de tabique con salida de albañal de pvc.
	3	Eléctrica	Ocultas, iluminación directa
	4	Especiales	Motobomba, aljibe o cisterna, salidas para tv., o aire acondicionado
COMPLEMENTOS	1	Puertas y ventanas	Entamboradas con triplay de 6 mm. De madera de pino o cedro, estructurales o tubulares de herrería, aluminio, pintura de esmalte o barniz vidrios de 5-6 mm.
	2	Barandales	Estructurales o tubulares de herrería, madera tratada, balaustres de concreto, pintura vinílica, esmalte o barniz
	3	Escaleras y rampas	Convencionales de concreto, herrería, huellas y peraltes de mampostería, loseta de cerámica, madera de pino anchos menores de 90 cm. Caracol de herrería, ancho menor de 80 cm., pintura vinílica, esmalte o barniz
	4	Rejas y portones	Madera de pino, estructurales o tubulares de herrería, aluminio, pintura de esmalte o barniz
	5	Closets, estantería y cancelería	Entablero o enduelado de madera, aluminio o pvc
RECUBRIMIENTOS Y ACABADOS	1	Fachadas	Aplanados finos y rugosos con mortero cemento-cal-arena, tirol planchado o rugoso, pintura vinílica, laca o barniz
	2	Paredes interiores	Aplanados con mortero cemento-cal-arena, pasta texturizada, tirol rústico, planchado, pastas, lambrines de madera de pino, cerámica, azulejo, pintura vinílica
	3	Pisos	Azulejo, loseta de cerámica, vitropiso, mosaico de terrazo o granito, adoquín
	4	Plafones	Aplanados con mortero cemento-cal-arena, tirol rústico o planchado, pintura vinílica
	5	Cubiertas y azoteas	Entortado de 2 a 3 cm. de espesor con mortero cemento-arena, impermeabilizante integral, pintura terracota, enladrillado, teja de barro media caña o similar, teja plana esmaltada
VALOR POR M2		4,600	

H. Ayuntamiento Constitucional de Municipio del Centro
Dirección de Finanzas Municipales

VALOR CATASTRAL UNITARIO PARA LA CONSTRUCCION

TIPO		CONSTRUCCION HABITACIONAL	
CATEGORIA		MODERNA	
		BUENO	
		08	
ELEMENTOS		Características específicas	
EDIFICACION	1	Cimentación	Zapatas aisladas o corridas de concreto armado
	2	Estructuras	Castillos, cadenas, trabes, vigas y columnas de concreto armado
	3	Techo y entrepiso	Losa de concreto armado reticular o aligerada, panel "w" o convintec, losacero
	4	Muros	Ladrillo, tabicón, block hueco o macizo, tabique o ladrillo comprimido poluca, piedra labrada o bola
	5	Firmes	Concreto simple de 8 a 10 cm. De espesor, medios niveles entre piezas habitables, rellenos de escombros o arcilla
INSTALACIONES	1	Hidráulica	Ocultas con tubería de cobre dos o más tinacos de asbesto-cemento, o pvc
	2	Sanitaria	Dos o más baños completos, más de tres registros de mampostería de tabique con salida de albañal de pvc o concreto
	3	Eléctrica	Ocultas, iluminación directa o indirecta
	4	Especiales	Motobomba, aljibe o cisterna, salidas para tv., aire acondicionado, gas, interphone, o sonido ambiental
COMPLEMENTOS	1	Puertas y ventanas	Entabloradas con triplay de 6 mm. de madera de pino o cedro, entabloradas con molduras o persianas de pino o cedro, estructurales o tubulares de herrería, aluminio, pintura de esmalte, laca o barniz vidrios y vitrales de 5-6 mm, reflecta o filtrasol
	2	Barandales	Torneados, entablorados, balastrados de madera cedro, aluminio, herrería estructurales o tubulares, pintura de esmalte, laca o barniz
	3	Escaleras y rampas	Convencionales de concreto armado, mampostería, madera de cedro o pino, herrería, huellas y peraltes de madera, loseta de cerámica, terrazo, granito, anchos de 90-100 cm. caracol de herrería, anchos menores 80 cm., pintura vinílica, esmalte, laca o barniz
	4	Rejas y portones	Entablorados, balastrados de madera cedro o pino, aluminio, herrería estructurales o tubulares, pintura de esmalte, laca o barniz
	5	Closets, estantería y cancelería	Entablorado o enduelado de madera, aluminio o acrílico
RECCUBRIMIENTOS Y ACABADOS	1	Fachadas	Aplanados finos y rugosos con mortero cemento-arena, pasta texturizada, cantera, azulejos, concreto aparente con molduras, concreto martelinado, pintura vinílica, laca o barniz
	2	Paredes interiores	Aplanados con mortero cemento-cal-arena, pasta texturizada, tirol rústico, planchado, concreto martelinado, lambrines de madera de pino o cedro, cerámica, azulejo, pintura vinílica, laca o barniz
	3	Pisos	Loseta de cerámica, azulejo, vitropiso, mosaico de terrazo, piedra labrada, cantera, adoquín, lambrines de madera de pino o cedro, laca o barniz
	4	Plafones	Aplanados con mortero cemento-cal-arena, pasta texturizada, tirol rústico, planchado, lambrines de madera de pino o cedro, pintura vinílica, laca o barniz
	5	Cubiertas y azoteas	Impermeabilizante integral, asfalto, membranas, primer o similar, pintura terracota, enladrillado, teja de barro media caña o similar, teja plana esmaltada, rellenos de tezontle o tepetzil para pendientes,
VALOR POR M2		6,000	

H. Ayuntamiento Constitucional de Municipio del Centro
Dirección de Finanzas Municipales

VALOR CATASTRAL UNITARIO PARA LA CONSTRUCCION

TIPO		CONSTRUCCION HABITACIONAL	
CATEGORIA		MODERNA	
		SUPERIOR	
		09	
ELEMENTOS		Características específicas	
EDIFICACION	1	Cimentación	Zapatas aisladas, corridas, contratraves de concreto armado
	2	Estructuras	Castillos, cadenas, trabes, vigas y columnas de concreto armado, perfiles de acero secciones comerciales, para columnas, trabes y vigas, columnas de panel "w" o convintec con refuerzos de concreto
	3	Techo y entrepiso	Losa de concreto armado reticular o aligerada, panel "w" o convintec, losacero
	4	Muros	Ladrillo, tabicón, block hueco o macizo, concreto armado, tabique o ladrillo comprimido poluca, piedra labrada o bola, cantera, panel "w" o convintec
	5	Firmes	Concreto simple o reforzado con malla electrosoldada de 8 a 10 cm. de espesor, medios niveles entre piezas habitables y no habitables, rellenos de arena o arcilla de buena calidad
INSTALACIONES	1	Hidráulica	Ocultas con tubería de cobre dos o más tinacos de asbesto-cemento, o pvc, tanques de mampostería de tabique o concreto armado
	2	Sanitaria	Tubería de pvc sanitario y piezas especiales reforzadas, dos o más baños completos con muebles de lujo, más de tres registros de mampostería de tabique o concreto con salida de bañal de pvc o concreto
	3	Eléctrica	Ocultas, iluminación directa o indirecta, salidas múltiples
	4	Especiales	Motobomba, aljibe o cisterna, salida para tv., gas, intercomunicación, sonido ambiental, portones eléctricos, aire acondicionado, climas integrales, mini-split, circuito cerrado o alarma
COMPLEMENTOS	1	Puertas y ventanas	Entableradas con molduras o persianas de madera de cedro o caoba, estructurales o tubulares de herrería con elementos de bronce, aluminio, pintura de esmalte, laca o barniz, vidrios y vitrales de 5-6 mm. de esp. esmerilado, biselado, polarizado, cobrizado, reflecta, filtrazol o emplomados
	2	Barandales	Torneados, entablerados, balastrados de madera caoba o cedro, aluminio, acero inoxidable, herrería de lujo estructurales o tubulares con elementos de bronce, pintura de esmalte, laca o barniz
	3	Escaleras y rampas	Convencionales de concreto armado, mampostería, madera de cedro o caoba, herrería de lujo, huellas y peraltes de loseta de cerámica, terrazo, granito, mármol, alfombra, anchos mayores de 90 cm. caracol de concreto o herrería, anchos iguales o mayores de 80 cm., pintura vinílica, esmalte, laca o barniz
	4	Rejas y portones	Torneados, entablerados, balastrados de madera caoba o cedro, aluminio, paneles de acero con polietileno, herrería de lujo estructurales o tubulares con elementos de bronce, pintura de esmalte, laca o barniz
	5	Closets, estantería y cancelería	Entablerado, enducelado de madera de cedro o caoba, aluminio o acrílico
RECUBRIMIENTOS Y ACABADOS	1	Fachadas	Aplanados finos y rugosos con mortero cemento-arena, pasta texturizada, cantera, concreto aparente con molduras, mármol, azulejos, madera, piedrin, concreto martelinado, cincelado, durok, pintura vinílica, laca o barniz
	2	Paredes interiores	Aplanados con mortero cemento-cal-arena, pasta texturizada, tirol rustico, planchado, mármol, cantera, vidrioblock, concreto martelinado, lambrines de madera de cedro o caoba, cerámica o azulejo, pintura vinílica, laca o barniz
	3	Pisos	Mármol, loseta de cerámica, vitropiso, alfombrados, piedra labrada, cantera, concreto martelinado, adoquin, lambrines de madera de cedro o caoba o parquet, laca o barniz
	4	Plafones	Aplanados con mortero cemento-cal-arena, pasta texturizada, tirol rustico, planchado, lambrines de madera de cedro o caoba, pintura vinílica, laca o barniz
	5	Cubiertas y azoteas	Impermeabilizante integral, asfalto, membranas, primer o similar, enladrillado, teja de barro media caña, francesa, teja plana esmaltada, rellenos de tezontle o tepetzil para pendientes
VALOR POR M2		7,500	

H. Ayuntamiento Constitucional de Municipio del Centro
Dirección de Finanzas Municipales

VALOR CATASTRAL UNITARIO PARA LA CONSTRUCCION

TIPO		CONSTRUCCION HABITACIONAL	
CATEGORIA		MODERNA EDIFICIO DE INTERES SOCIAL 10	
ELEMENTOS		Características específicas	
EDIFICACION	1	Cimentación	Losa de cimentación con contratrabes
	2	Estructuras	Castillos, cadenas, de concreto armado con ármex o varilla
	3	Techo y entrepiso	Losa de concreto armado con malla electrosoldada o varilla o vigueta y bovedilla
	4	Muros	Block, concreto armado
	5	Firmes	Concreto simple de 8 a 10 cm. de espesor
INSTALACIONES	1	Hidráulica	Ocultas con tubería de cobre y tinacos de asbesto-cemento o pvc
	2	Sanitaria	Un baño completo y muebles económicos
	3	Eléctrica	Visible y oculta (mixta)
	4	Especiales	Motobomba, aljibe o cisterna, gas
COMPLEMENTOS	1	Puertas y ventanas	Tipo tambor con triplay de madera de pino de 3-5 mm, estructurales o tubulares de herrería, vidrios sencillos de 5-6 mm. pintura esmalte o barniz económico
	2	Barandales	Madera rústica, estructurales o tubulares de herrería, pintura de esmalte económica
	3	Escaleras y rampas	Concreto, mampostería, herrería, pintura de esmalte económica
	4	Rejas y portones	Madera rústica, estructurales o tubulares de herrería, pintura de esmalte económica
	5	Closets, estantería y cancelería	Madera rústica o concreto
RECUBRIMIENTOS Y ACABADOS	1	Fachadas	Muros aplanados con mortero cemento-cal-arena o aparentes, pintura vinílica económica
	2	Paredes interiores	Aplanados con mortero cemento-cal-arena, pasta o tirol, lambrines de cerámica, pintura vinílica económica
	3	Pisos	Mosaico de pasta o granito
	4	Plafones	Aplanados con mortero cemento-cal-arena, tirol rústico o planchado, pintura vinílica económica
	5	Cubiertas y azoteas	Impermeabilizante integral, asfalto con fibra de vidrio, primer o similar
VALOR POR M2		3,550	

H. Ayuntamiento Constitucional de Municipio del Centro
Dirección de Finanzas Municipales

VALOR CATASTRAL UNITARIO PARA LA CONSTRUCCION

TIPO		CONSTRUCCION HABITACIONAL	
CATEGORIA		MODERNA	
		EDIFICIO MEDIO	
		11	
ELEMENTOS		Características específicas	
EDIFICACION	1	Cimentación	Zapatas aisladas, corridas en uno o dos sentidos, losa de cimentación con contratrabes
	2	Estructuras	Castillos, cadenas, trabes o columnas de concreto armado
	3	Techo y entrepiso	Losa de concreto armado, reticular o aligerada (vigüeta y bovedilla o casetón)
	4	Muros	Ladrillo, concreto armado, o celosía de barro o block
	5	Firmes	Concreto simple de 8 a 10 cm. De espesor, medios niveles entre piezas habitables, rellenos de escombros o arcilla
INSTALACIONES	1	Hidráulica	Ocultas con tubería de cobre y tinacos de asbesto-cemento o pvc
	2	Sanitaria	Dos o más baños completos y muebles tipo económico
	3	Eléctrica	Ocultas o visibles con tubería conduit, iluminación directa o indirecta
	4	Especiales	Motobomba aljibe o sistema, gas, equipo contra incendio
COMPLEMENTOS	1	Puertas y ventanas	Tipo tambor, entabladas sencillas con molduras o persianas de pino o cedro, estructurales o tubulares de herrería, aluminio, vidrios de 5-6 mm. Reflecta o filtrasol pintura de esmalte o barniz
	2	Barandales	Balaustrados de madera de pino, estructurales o tubulares de herrería, aluminio, pintura de esmalte o barniz
	3	Escaleras y rampas	Concreto armado, madera de pino, herrería, huellas y peraltes de concreto, herrería, madera de pino, pintura de esmalte o barniz
	4	Rejas y portones	Balaustrados de madera de pino, estructurales o tubulares de herrería, aluminio, pintura de esmalte o barniz
	5	Closets, estantería y cancelería	Madera de cedro barnizada
RECUBRIMIENTOS Y ACABADOS	1	Fachadas	Muros aplanados con mortero cemento-arena o aparentes, pintura vinílica
	2	Paredes interiores	Aplanados con mortero cemento-cal-arena, pasta texturizada o tirol, mármol, lambrines de madera de pino o cedro, cerámica, azulejo pintura vinílica o barniz
	3	Pisos	Mosaico, granito, cerámica, concreto martelinado, adoquín, mármol, lambrines de madera de pino o cedro, cerámica, azulejo pintura vinílica o barniz
	4	Plafones	Aplanados con mortero cemento-cal-arena, pasta texturizada o tirol planchado o rústico, pintura vinílica
	5	Cubiertas y azoteas	Impermeabilizante integral, asfalto con fibra de vidrio, primer o similar
VALOR POR M2		4,550	

H. Ayuntamiento Constitucional de Municipio del Centro
Dirección de Finanzas Municipales

VALOR CATASTRAL UNITARIO PARA LA CONSTRUCCION

TIPO		CONSTRUCCION HABITACIONAL	
CATEGORIA		MODERNA	
		EDIFICIO SUPERIOR	
		12	
ELEMENTOS		Características específicas	
EDIFICACION	1	Cimentación	Zapatas aisladas, corridas en uno o dos sentidos, pilotes, losa de cimentación, cascarones de concreto armado o contratraves
	2	Estructuras	Castillos, cadenas, trabes o columnas de concreto armado o metálicas
	3	Techo y entrepiso	Losa de concreto armado, reticular o aligerada de casetón, losacero
	4	Muros	Ladrillo, concreto armado, o block comprimido
	5	Firmes	Concreto simple o reforzado con malla electrosoldada de 8 a 10 cm. de espesor, medios niveles entre piezas habitables y no habitables, rellenos de arena o arcilla de buena calidad
INSTALACIONES	1	Hidráulica	Ocultas con tubería de cobre, tanques de concreto armado, o tinacos de asbesto-cemento o pvc
	2	Sanitaria	Dos o más baños completos y muebles de lujo
	3	Eléctrica	Ocultas, portero eléctrico
	4	Especiales	Equipo contra incendio, gas, motobomba, aljibe o cisterna, ductos o elevadores
COMPLEMENTOS	1	Puertas y ventanas	Tipo tambor, entabladas sencillas con molduras o persianas de cedro o caoba, estructurales o tubulares de herrería, aluminio, vidrios de 5-6 mm. Esmerilado, biselado, polarizado, reflecta, filtrasol pintura de esmalte o barniz
	2	Barandales	Balaustrados de madera de cedro o caoba, estructurales o tubulares de herrería de lujo, aluminio, pintura de esmalte o barniz
	3	Escaleras y rampas	Concreto armado, madera de cedro o caoba, herrería, huellas y peraltes de madera de cedro o caoba, cerámica, mármol, pintura de esmalte o barniz
	4	Rejas y portones	Balaustrados, entamborados o entablados de madera de cedro o caoba, estructurales o tubulares de herrería, aluminio, pintura de esmalte o barniz
	5	Closets, estantería y cancelería	Madera de cedro o caoba barnizada
RECUBRIMIENTOS Y ACABADOS	1	Fachadas	Aplanados finos o rugosos, con mortero cemento-arena, concreto aparente, martelinado, cincelado, pasta texturizada, piedra labrada, cantera, azulejo, pintura vinílica
	2	Paredes interiores	Aplanados con mortero cemento-cal-arena, pasta texturizada, mármol, lambrines de azulejo, madera de cedro o caoba, cerámica, pintura vinílica o barniz
	3	Pisos	Cerámica, terrazo, mármol, concreto martelinado, madera de cedro o caoba, adoquín, lambrines de madera de pino o cedro, cerámica, azulejo, pintura vinílica o barniz
	4	Plafones	Aplanados con mortero cemento-cal-arena, pasta texturizada, pintura vinílica, madera de cedro o caoba
	5	Cubiertas y azoteas	Impermeabilizante integral, asfalto con fibra de vidrio, primer o membrana, teja de media caña de barro o similar, teja plana esmaltada
VALOR POR M2		5,850	

H. Ayuntamiento Constitucional de Municipio del Centro
Dirección de Finanzas Municipales

VALOR CATASTRAL UNITARIO PARA LA CONSTRUCCION

TIPO		CONSTRUCCION ESPECIAL	
CATEGORIA		ANTIGUA	
		BUENO	
		13	
ELEMENTOS		Características específicas	
EDIFICACION	1	Cimentación	Mampostería de piedra bola o braza
	2	Estructuras	Mochetas, columnas, pórticos de mampostería de piedra braza, ladrillo, madera de pino, cedro o caoba
	3	Techo y entrepiso	Bóveda catalana a base de vigas de madera, enladrillado de tabique y mortero cal-arena o teja sobre vigas
	4	Muros	Mampostería de ladrillo o piedra
	5	Firmes	Mampostería de ladrillo y mortero cal-arena, concreto pobre, de 8 a 10 cm. de espesor
INSTALACIONES	1	Hidráulica	Tubería de fierro galvanizado o cobre y tinaco de asbesto-cemento
	2	Sanitaria	Dos o más baños
	3	Eléctrica	Ocultas, iluminación directa
	4	Especiales	Motobomba
COMPLEMENTOS	1	Puertas y ventanas	Entableradas con molduras de madera de cedro o caoba, estructurales de herrería con ornatos de elementos de bronce, vidrios y vitrales emplomados, de 5-6 mm. de espesor, pintura de esmalte o barniz
	2	Barandales	Torneados y entablerados de madera de cedro o caoba, estructurales de herrería con ornatos y elementos de bronce, pintura de esmalte o barniz
	3	Escaleras y rampas	Convencionales de madera de cedro o caoba, herrería, huellas y peraltes de mampostería de ladrillo, azulejo o mosaico, mármol, madera, pintura de esmalte o barniz.
	4	Rejas y portones	Entableradas con molduras de madera de cedro o caoba, estructurales de herrería con ornatos de elementos de bronce, pintura de esmalte o barniz
	5	Closets, estantería y cancelería	Madera de cedro o caoba barnizada
RECUBRIMIENTOS Y ACABADOS	1	Fachadas	Frontones, pilastras, molduras, canteras, mármol, piedra labrada o azulejo
	2	Paredes interiores	Aplanados con mortero cal-arena, lambrines a base de duela de madera de cedro o caoba, azulejo, cantera, pasta, mármol, pintura vinílica o barniz
	3	Pisos	Piedra labrada, mosaico de pasta, granito, terrazo, mármol, cerámica, azulejo, lambrines de madera, cantera
	4	Plafones	Aplanados con mortero cal-arena, aparentes, pintura vinílica o barniz
	5	Cubiertas y azoteas	Entortado con mortero cal-arena sobre ladrillo, vigas impermeabilizadas de asfalto o base agua
VALOR POR M2		1,785	

H. Ayuntamiento Constitucional de Municipio del Centro
Dirección de Finanzas Municipales

VALOR CATASTRAL UNITARIO PARA LA CONSTRUCCION

TIPO		CONSTRUCCION ESPECIAL	
CATEGORIA		MODERNA	
		CORRIENTE	
		14	
ELEMENTOS		Características específicas	
EDIFICACION	1	Cimentación	Mampostería de piedra braza o dados de concreto simple
	2	Estructuras	Castillos y cadenas de concreto armado o estructural, loseta de madera o metálica
	3	Techo y entrepiso	Lamina galvanizada, fibra de vidrio, asbesto-cemento, cartón, acrílico
	4	Muros	Lamina, madera, o alambrado
	5	Firmes	Concreto simple, de 5-7 cm. de espesor
INSTALACIONES	1	Hidráulica	Visible con tubería de fierro galvanizado
	2	Sanitaria	W.c. y lavabo tipo económico
	3	Eléctrica	Visible
	4	Especiales	Trifásica
COMPLEMENTOS	1	Puertas y ventanas	Madera económica, estructurales o tubulares de herrería, pintura de esmalte económica.
	2	Barandales	Madera rústica, estructurales o tubulares de herrería, pintura de esmalte económica.
	3	Escaleras y rampas	Madera rústica, herrería, concreto rústico, pintura de esmalte económica.
	4	Rejas y portones	Madera rústica, estructurales o tubulares de herrería, pintura de esmalte económica.
	5	Closets, estantería y cancelería	Madera rústica, tabla roca, herrería, pintura de esmalte económica.
RECUBRIMIENTOS Y ACABADOS	1	Fachadas	Lamina, madera o alambrado, pintura a la cal, vinílica o esmalte económico
	2	Paredes interiores	
	3	Pisos	De cemento rústico o mosaico de pasta
	4	Plafones	
	5	Cubiertas y azoteas	
VALOR POR M2		2,330	

H. Ayuntamiento Constitucional de Municipio del Centro
Dirección de Finanzas Municipales

VALOR CATASTRAL UNITARIO PARA LA CONSTRUCCION

TIPO		CONSTRUCCION ESPECIAL	
CATEGORIA		MODERNA	
		MEDIO	
		15	
ELEMENTOS		Características específicas	
EDIFICACION	1	Cimentación	Zapatas aisladas de concreto armado, o dados de concreto armado
	2	Estructuras	Castillos y cadenas, traveses y columnas de concreto armado
	3	Techo y entrepiso	Lámina de asbesto-cemento, galvanizada, acrílico sobre molduras metálicas o de madera
	4	Muros	Ladrillo, block, celosía de barro o cemento
	5	Firmes	Concreto simple, de 5-7 cm. de espesor
INSTALACIONES	1	Hidráulica	Oculto o visible de fierro galvanizado o cobre, tinaco de asbesto-cemento o tanque de concreto
	2	Sanitaria	W.c., lavabo y muebles tipo económico
	3	Eléctrica	Oculto o visible con tubo conduit o poliducto
	4	Especiales	Trifásica
COMPLEMENTOS	1	Puertas y ventanas	Tipo tambor o entabladas sencillas de madera de pino o cedro, estructurales o tubulares de herrería o aluminio, vidrios sencillos de 5 mm. de espesor, pintura de esmalte o barniz.
	2	Barandales	Madera de pino o cedro, estructurales o tubulares de herrería, concreto, pintura vinílica, esmalte o barniz.
	3	Escaleras y rampas	Madera de pino o cedro, herrería, concreto, huellas y peraltes de concreto, madera de pino, terrazo, granito o concreto, pintura vinílica, esmalte o barniz.
	4	Rejas y portones	Madera de pino o cedro, estructurales o tubulares de herrería, concreto, pintura vinílica, esmalte o barniz.
	5	Closets, estantería y cancelería	Madera, herrería, concreto, pintura vinílica, esmalte o barniz.
RECUBRIMIENTOS Y ACABADOS	1	Fachadas	Lamina, aplanado con mortero cemento-cal-arena o asbesto-cemento, pintura, vinílica o esmalte
	2	Paredes interiores	Aplanado con mortero cemento-cal-arena, pintura vinílica o acrílica
	3	Pisos	Cemento pulido, mosaico de pasta o granito
	4	Plafones	Aplanado con mortero cemento-cal-arena, pintura vinílica
	5	Cubiertas y azoteas	Impermeabilizante de asfalto con tela de refuerzo
VALOR POR M2		3,235	

H. Ayuntamiento Constitucional de Municipio del Centro
Dirección de Finanzas Municipales

VALOR CATASTRAL UNITARIO PARA LA CONSTRUCCION

TIPO		CONSTRUCCION ESPECIAL	
CATEGORIA		MODERNA	
		BUENO	
		16	
ELEMENTOS		Características específicas	
EDIFICACION	1	Cimentación	Zapatas de concreto armado, aisladas o corridas en uno o dos sentidos, contratraves, losas o pilotes
	2	Estructuras	Columnas o traves de acero, columnas, cadenas y castillos de concreto armado
	3	Techo y entrepiso	Armaduras metálicas, cubiertas con lamina acrílica, galvanizada, asbesto-cemento, caballetes o canalones, losa de concreto armado
	4	Muros	Ladrillo, block, concreto armado o celosía de barro o cemento
	5	Firmes	Concreto simple, de 8 cm. de espesor
INSTALACIONES	1	Hidráulica	Oculto o visible de fierro galvanizado o cobre, tinacos de asbesto-cemento o tanques de concreto
	2	Sanitaria	W.c., lavabos, mingitorios, baños de tipo industrial
	3	Eléctrica	Visible a base de ductos especiales
	4	Especiales	Instalación trifásica, equipo contra incendio o hidrantes
COMPLEMENTOS	1	Puertas y ventanas	Tipo tambor o entabladas sencillas de madera de cedro o caoba, aluminio, vidrios de 5 mm. de espesor, barniz
	2	Barandales	Madera de cedro o caoba, estructurales o tubulares de herrería, aluminio, pintura de esmalte o barniz.
	3	Escaleras y rampas	Madera de cedro o caoba, herrería, concreto, huellas y peraltes de madera cedro o pino, herrería, concreto, loseta de cerámica, mármol, terrazo o granito, pintura vinílica, esmalte o barniz.
	4	Rejas y portones	Madera de cedro o caoba, estructurales o tubulares de herrería, aluminio, lamina de acero, zinc, pintura de esmalte o barniz.
	5	Closets, estantería y cancelería	Madera, tabla roca, acrílico, herrería, aluminio, pintura vinílica, esmalte o barniz.
RECUBRIMIENTOS Y ACABADOS	1	Fachadas	Aplanado fino o rugoso con mortero cemento-cal-arena, concreto aparente, martelinado, piedra plas o durok, pasta texturizada, pintura vinílica o esmalte
	2	Paredes interiores	Aplanado con mortero de cemento-arena o cemento-cal-arena, pintura vinílica
	3	Pisos	Terrazo, mármol, cerámica o duela de madera
	4	Plafones	Aplanado con mortero cemento-cal-arena, pintura vinílica o acrílica
	5	Cubiertas y azoteas	Impermeabilizante primer con emulsión asfáltica y fieltro o similar
VALOR POR M2		4,800	

H. Ayuntamiento Constitucional de Municipio del Centro
Dirección de Finanzas Municipales

VALOR CATASTRAL UNITARIO PARA LA CONSTRUCCION

TIPO		CONSTRUCCION ESPECIAL	
CATEGORIA		MODERNA SUPERIOR	
ELEMENTOS		Características específicas	
EDIFICACION	1	Cimentación	Zapatas de concreto armado, aisladas o corridas en uno o dos sentidos, contratraves, losas o pilotes
	2	Estructuras	Columnas, vigas o trabes de acero, armaduras principales, columnas, cadenas y castillos de concreto armado
	3	Techo y entrepiso	Armaduras metálicas, tridilosa, losa de concreto armado o aligerada, losacero, cubiertas con lamina acrílica, galvanizada zintro - alum
	4	Muros	Ladrillo, block, concreto armado, panel "w" o convintec
	5	Firmes	Concreto armado o simple de 10 cm. de espesor
INSTALACIONES	1	Hidráulica	Ocultas de cobre, tinacos de asbesto-cemento o pvc, tanques de concreto
	2	Sanitaria	W.c., lavabos, mingitorios, baños de lujo
	3	Eléctrica	Visible a base de ductos especiales
	4	Especiales	Instalación trifásica, equipo contra incendio o hidrantes, ductos de aire para clima, sonido ambiental, circuito cerrado
COMPLEMENTOS	1	Puertas y ventanas	Eléctricas con sensores de movimiento, herrería de lujo, aluminio, vidrios de 6 o más mm. de espesor filtrados o reflecta
	2	Barandales	Madera de cedro, herrería de lujo, aluminio, acero inoxidable, pintura de esmalte o barniz.
	3	Escaleras y rampas	Eléctricas de herrería o aluminio, convencionales de madera de cedro o caoba, herrería de lujo, concreto, huellas y peraltes de madera de cedro o pino, herrería, concreto, loseta de cerámica, mármol, terrazo o granito, pintura vinílica, esmalte o barniz.
	4	Rejas y portones	Estructurales o tubulares de herrería, aluminio, lamina de acero, pintura de esmalte.
	5	Closets, estantería y cancelería	Madera, tabla roca, acrílico, vidrio de 10 o más mm. de espesor, herrería, aluminio, pintura vinílica, esmalte o barniz
RECUBRIMIENTOS Y ACABADOS	1	Fachadas	Aplanados finos o rugosos, con mortero cemento-arena, concreto aparente, martelinado, cincelado, pasta texturizada, cantera, mármol, piedra plas, durok, pintura vinílica
	2	Paredes interiores	Aplanados finos o rugosos con mortero cemento-arena, pasta texturizada, mármol, cantera, concreto martelinado, lambrines de madera de cedro o caoba, cerámica, pintura vinílica, laca o barniz
	3	Pisos	Mármol, loseta de cerámica, alfombrados, cantera, concreto martelinado, adoquín, lambrines de madera de cedro o caoba o parquet, laca o barniz
	4	Plafones	Aplanados con mortero de cemento-arena, pasta texturizada, duela de madera cedro o caoba, escayola, tabla roca, paneles de acero inoxidable, pintura vinílica, acrílica o barniz
	5	Cubiertas y azoteas	Impermeabilizante integral, asfalto, membranas, primer o similar,
VALOR POR M2		6,000	

H. Ayuntamiento Constitucional de Municipio del Centro
Dirección de Finanzas Municipales

VALOR CATASTRAL UNITARIO PARA LA CONSTRUCCION

TIPO		CONSTRUCCION ESPECIAL	
CATEGORIA		MODERNA	
		EDIFICIO MEDIO	
		18	
ELEMENTOS		Características específicas	
EDIFICACION	1	Cimentación	Zapatas de concreto armado, aisladas o corridas en uno o dos sentidos, contratraves, losas o pilotes
	2	Estructuras	Columnas, traves, castillos y cadenas de concreto armado
	3	Techo y entrepiso	Losa de concreto armado
	4	Muros	Ladrillo, block, concreto armado o celosía de barro o cemento
	5	Firmes	Concreto armado o simple de 10 cm. de espesor
INSTALACIONES	1	Hidráulica	Ocultas de cobre, tinacos de asbesto-cemento o tanque de concreto armado
	2	Sanitaria	W.c., lavabos, y accesorios de tipo económico
	3	Eléctrica	Ocultas o visibles, con tubo conduit
	4	Especiales	Motobomba, aljibe o cisterna, gas
COMPLEMENTOS	1	Puertas y ventanas	Tipo tambor, entabladas o sencillas de madera de pino o cedro, tubulares de herrería o aluminio, vidrios de 5- 6 mm. De espesor, pintura de esmalte o barniz.
	2	Barandales	Madera de cedro o pino, tubulares de herrería o aluminio, pintura de esmalte o barniz.
	3	Escaleras y rampas	Madera de cedro o pino, herrería, concreto, huellas y peraltes de madera, herrería, concreto, loseta de cerámica, azulejo, terrazo o granito, pintura vinílica, esmalte o barniz.
	4	Rejas y portones	Tipo tambor, entabladas o sencillas de madera de pino o cedro, herrería o aluminio, pintura de esmalte o barniz.
	5	Closets, estantería y cancelería	Madera, tabla roca, triplay, herrería, aluminio, pintura vinílica, esmalte o barniz, pasta texturizada o tirol.
RECUBRIMIENTOS Y ACABADOS	1	Fachadas	Aplanados con mortero cemento-cal-arena, tabique o concreto aparente, concreto martelinado, pasta texturizada, piedra plas, durok, pintura vinílica o acrílica
	2	Paredes interiores	Aplanados con mortero de cemento-cal-arena, pasta texturizada o tirol, lambrines de madera de pino o cedro, cerámica, pintura vinílica, laca o barniz
	3	Pisos	Granito, terrazo, vitropiso, loseta de cerámica, alfombrados, concreto martelinado
	4	Plafones	Aplanados con mortero de cemento-cal-arena, pasta texturizada, escayola, tabla roca, enduelado de madera de pino o cedro, pintura vinílica, laca o barniz
	5	Cubiertas y azoteas	Impermeabilizante primer con emulsión asfáltica y fieltro o similar
VALOR POR M2		6,500	

H. Ayuntamiento Constitucional de Municipio del Centro
Dirección de Finanzas Municipales

VALOR CATASTRAL UNITARIO PARA LA CONSTRUCCION

TIPO		CONSTRUCCION ESPECIAL	
CATEGORIA		MODERNA EDIFICIO BUENO	
ELEMENTOS		Características específicas	
EDIFICACION	1	Cimentación	Zapatas de concreto armado, aisladas o corridas en uno o dos sentidos, dados, contratrabes, losas o pilotes
	2	Estructuras	Estructuras pesadas de acero(perfiles de diferentes secciones), armaduras y herrajes, columnas, traves y vigas de concreto armado
	3	Techo y entrepiso	Losa reticular, pre-esforzados, losacero, tridilosa
	4	Muros	Ladrillo o concreto armado, panel "w" o convintec
	5	Firmes	Concreto armado o simple de 10 cm. de espesor
INSTALACIONES	1	Hidráulica	Ocultas de cobre, tinacos de asbesto-cemento o tanques de concreto armado
	2	Sanitaria	W.c., lavabos, mingitorios tipo económico y accesorios de acero inoxidable
	3	Eléctrica	Ocultas, visible en ductos, iluminación directa o indirecta
	4	Especiales	Clima, intercomunicación, equipo contra incendio, motobomba, aljibe o cisterna, sonido ambiental, circuito cerrado, elevadores o planta de luz
COMPLEMENTOS	1	Puertas y ventanas	Tipo tambor o entabladas de madera de cedro o pino barnizadas o forradas con formaica, aluminio, vidrios y vitrales de 6 o más mm. de espesor cobrizado, emplomados, filtrazol, reflecta o polarizado
	2	Barandales	Balaustrados de madera de cedro o caoba, tubulares de herrería, aluminio, acero inoxidable, pintura de esmalte o barniz
	3	Escaleras y rampas	Madera de cedro o caoba, concreto, herrería, huellas y peraltes de madera, concreto, herrería, loseta de cerámica, mármol, terrazo, granito, pintura vinílica, esmalte o barniz
	4	Rejas y portones	Madera de cedro o caoba, herrería, aluminio, pintura de esmalte o barniz
	5	Closets, estantería y cancelería	Madera, tabla roca, triplay, acrílico, herrería, aluminio, pintura vinílica, esmalte o barniz, pasta texturizada o tirol.
RECUBRIMIENTOS Y ACABADOS	1	Fachadas	Aplanados con mortero cemento-cal-arena, concreto aparente, martelinado, cincelado, mármol, pasta texturizada, durok, paneles de acero de colores metálicos, acrílico o cristales, pintura vinílica
	2	Paredes interiores	Aplanados con mortero cemento-cal-arena, pasta texturizada o tirol, lambrines de madera de cedro o caoba, cerámica, mármol, cantera, pintura vinílica, acrílica o barniz
	3	Pisos	Granito, terrazo, parquet de madera de cedro o caoba, mármol, loseta de cerámica o vinílica, alfombrados
	4	Plafones	Aplanados con mortero de cemento-cal-arena, pasta texturizada o tirol, duela de madera de cedro o caoba, escayola, tabla roca, polietileno, paneles de acero inoxidable, pintura vinílica, acrílica o barniz
	5	Cubiertas y azoteas	Impermeabilizante primer con emulsión asfáltica y fieltro o similar
VALOR POR M2		8,000	

**H. Ayuntamiento Constitucional de Municipio del Centro
Dirección de Finanzas Municipales
VALOR CATASTRAL UNITARIO PARA LA CONSTRUCCION**

ALBERCAS			
VALOR POR M2	ECONOMICA	MEDIANA	LUJO
	630	1,020	3,220

ESTADO DE CONSERVACION	DEMERITO %	COEFICIENTE DE CASTIGO
BUENO	0	1.0000
REGULAR	10	0.9000
MALO	20	0.8000
RUINOSO, SUSCEPTIBLES DE REPARACION	50	0.5000

(NOTA: CUANDO NO SEAN REPARABLES NO SE LES CONSIDERA VALOR CATASTRAL ALGUNO)

RANGO DE ANTIGÜEDAD Y PORCENTAJE DE DEMERITOS	DEMERITO %	CODIFICACION
SI NO EXCEDE DE 10 AÑOS	0	SE DEBERA ANOTAR LOS DOS ULTIMOS DIGITOS DEL AÑO EN QUE SE OCUPÓ O TERMINÓ LA CONSTRUCCION
SI EXCEDE DE 10 AÑOS PERO NO DE 20 AÑOS	10	
SI EXCEDE DE 20 AÑOS PERO NO DE 30 AÑOS	20	
DE 30 AÑOS EN ADELANTE	30	

LAS CONSTRUCCIONES SIN TERMINAR, PODRAN VALUARSE SI ESTAN HABITADAS APLICANDOSE LA TABLA SIGUIENTE:

RANGO DE TERMINACION Y CONSTRUCCION Y PORCENTAJE DE DEMERITOS	DEMERITO %	CODIFICACION
TERMINADA AL 100%	0	1
HASTA EN UN 80%	20	2
HASTA EN UN 60%	40	3

C. TARIFA DEL IMPUESTO PREDIAL

**ESTUDIO PARA LA ACTUALIZACION DE VALORES UNITARIOS DE SUELO,
CONSTRUCCION Y TARIFA DEL IMPUESTO PREDIAL DEL MUNICIPIO DE CENTRO**

TARIFA PROPUESTA			
LÍMITE INFERIOR	LÍMITE SUPERIOR	CUOTA FIJA	POR CIENTO PARA APLICARSE SOBRE EL EXCEDENTE DEL LÍMITE INFERIOR
\$	\$	\$	%
0.00	200,000.00	0.00	0.15
200,001.00	900,000.00	300.00	0.17
900,001.00	1,700,000.00	1,660.00	0.19
1,700,001.00	2,500,000.00	3,180.00	0.21
2,500,001.00	3,300,000.00	4,860.00	0.23
3,300,001.00	4,100,000.00	6,700.00	0.25
4,100,001.00	4,900,000.00	8,700.00	0.27
4,900,001.00	5,700,000.00	10,860.00	0.29
5,700,001.00	6,500,000.00	13,180.00	0.31
6,500,001.00	En adelante	15,660.00	0.33

VI. CONCLUSIONES

1. Las disposiciones legales relacionadas con la propiedad inmobiliaria del estado de Tabasco para efectos catastrales, se encuentran contenidas en diversos ordenamientos como son: La Ley de Catastro en el Estado de Tabasco, el Reglamento de la Ley de Catastro del Estado de Tabasco, las Leyes de Ingresos de los Municipios del Estado de Tabasco, la Ley de Hacienda Municipal del Estado de Tabasco, el decreto No. 0486 que señala los valores de suelo y de construcción y las zonificaciones del Estado y el Convenio de Colaboración Administrativa en Materia Catastral que Celebran el Gobierno del Estado de Tabasco con el Ayuntamiento del Municipio de Centro. Todas estas disposiciones crean confusión y dispersión normativa al ser aplicadas por las autoridades fiscales.

Se recomienda el estudio y análisis de las disposiciones legales para que en una sola Ley -que pudiera ser la Ley de Ingresos Municipal ó la Ley de Hacienda Municipal - se establezcan los ordenamientos jurídicos relacionados con la propiedad inmobiliaria de cada municipio.

2. En el municipio de Centro en los últimos 5 años, ha permanecido casi estática la recaudación del Impuesto Predial, en comparación con otros municipios de otros estados de la región, que han venido incrementando su recaudación por este concepto. Al comparar la recaudación por concepto de Impuesto Predial del municipio de Centro, con 19 municipios de la república, observamos que el porcentaje de recaudación en el ejercicio 2003 es el más bajo de todos. Por ejemplo, el municipio con porcentaje más bajo fue Veracruz con el 6.31% y el mas alto Hermosillo con el 19.36%, mientras que para el municipio de Centro representa el 2.49% del total de ingresos obtenidos en ese año.
3. Con la aplicación de la nueva tarifa del Impuesto Predial, y la actualización de los valores unitarios de suelo y construcción, se da cumplimiento a lo señalado en el artículo quinto transitorio de la reforma al Artículo 115 constitucional, que indica que las tablas de valores unitarios deberán ser comparables con los valores del mercado y las tasas aplicables para el cobro del Impuesto Predial que deben apegarse a los principios de proporcionalidad y equidad.
4. La propuesta para la actualización de valores de suelo y de construcción es únicamente para los predios urbanos, ya que los rurales ó rústicos requieren de un estudio mas profundo cuyos factores para la determinación de la zonificación catastral y de los valores unitarios se encuentran establecidos en el artículo 39 de

la Ley de Catastro del Estado de Tabasco, como: Las características actuales y potenciales del suelo, así como su productividad; las características del medio físico, recursos naturales y situación ambiental que conformen el sistema ecológico; la infraestructura y servicios integrados al área; la distancia del predio a las vías de comunicación y a los centros urbanos; las prácticas de ordenamiento y regulación del territorio que sean aplicables; la situación jurídica de la tenencia de la tierra; tipo, calidad, tamaño y sistemas empleados en las construcciones; y los demás factores que influyan en la determinación de dichos valores.

5. Es importante contar con valores catastrales reales, ya que permite lograr una mayor recaudación para el Municipio y que se traduzcan en beneficios para la sociedad, asimismo el contar con valores de mercado, permite conocer el monto real de indemnizaciones por expropiación o afectación, cuando se de tal situación.

6. La función de actualización de las tablas de valores, debe ser constante y permanente, para que no pierda su eficacia, ya que las características de la propiedad raíz son dinámicas, por lo que se recomienda el apoyo de la fotografía satelital para identificar en la cartografía municipal, aquellas zonas que han sufrido modificaciones en la propiedad raíz como son: construcciones nuevas, incremento de servicios públicos, urbanización en zonas rurales y urbanas. Asimismo las tablas de valores deberán actualizarse anualmente conforme al porcentaje de incremento de los salarios mínimos, para evitar su obsolescencia en el transcurso del tiempo.

7. La nueva tabla para el cálculo del impuesto predial que se propone, es más proporcional y equitativa, debido a que con la tarifa vigente los predios con valores catastrales a los que se les aplica la cuota mínima de cobro en base a 3 o 4 D.S.M.G. asciende a 116,098 predios y representan el 80% del padrón catastral del Municipio de Centro y el impuesto que se recauda de estos contribuyentes es de \$18,105,068.17, que representa el 49% del potencial recaudable del Municipio. Con la tarifa que se propone, los predios con valores catastrales que pagarán los salarios mínimos establecidos en Ley serán 58,870 predios lo que representa el 40% del catastro, y el monto recaudable sería de \$8,427,011.09 lo que representaría el 5% del padrón catastral del Municipio de Centro.

8. Con los ingresos que se pretenden recaudar con la actualización de las tablas de valores del suelo y de construcción, y la aplicación de la nueva tarifa, deberán ser destinados a obras de inversión en beneficio de la población, como pavimentación, bacheo de calles, construcción de banquetas, ampliación de calles, etc., de tal suerte que se vea reflejado el costo-beneficio.

ANEXOS

ANEXOS

1. MAPAS

2. INSTRUCTIVO DE VALORES UNITARIOS DE CONSTRUCCION

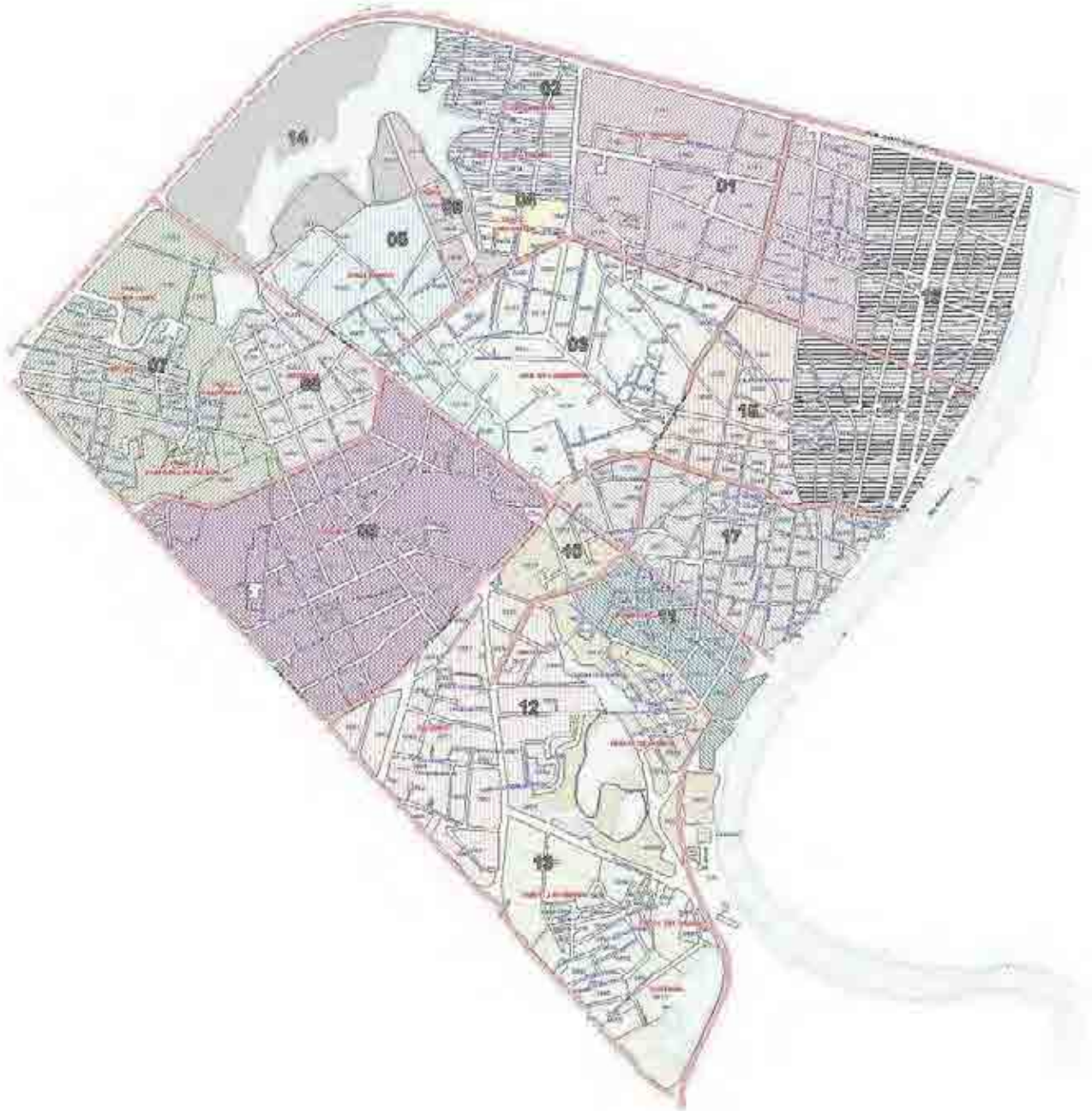
3. RESUMEN DE VALORES PROMEDIOS, MAXIMOS Y MINIMOS POR ZONA DE PREDIOS URBANOS

4. PROPUESTA DE VALORES CATASTRALES E IMPUESTO PREDIAL

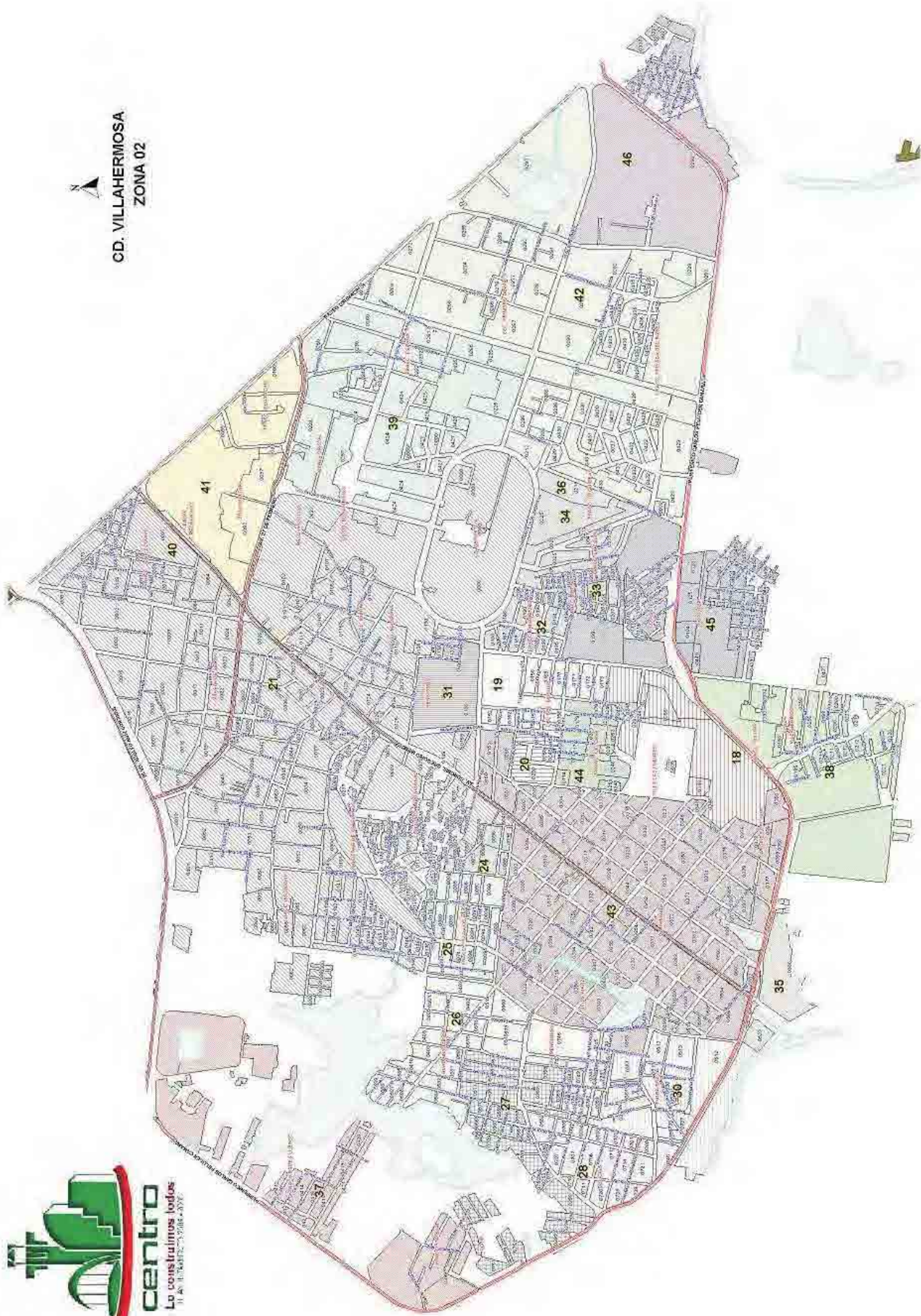
1. MAPAS



CD. VILLAHERMOSA
ZONA 01



CD. VILLAHERMOSA
ZONA 02





CD. VILLAHERMOSA
ZONA 03





CD. VILLAHERMOSA
ZONA 04



centro
Lo construimos todos
14 FEBRERO 2008-2011

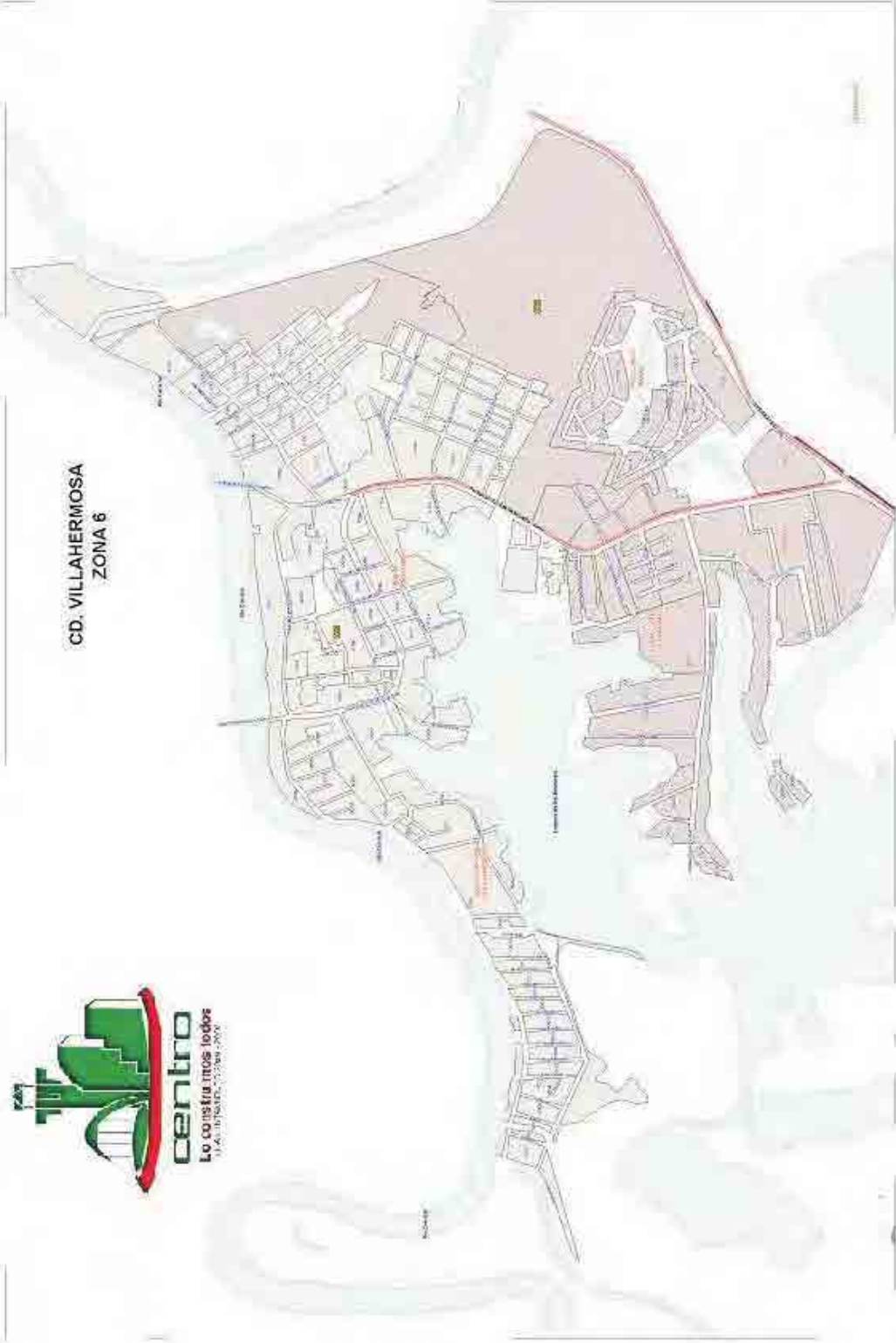



CD VILLAHERMOSA
ZONA 05





**CD. VILLAHERMOSA
ZONA 6**





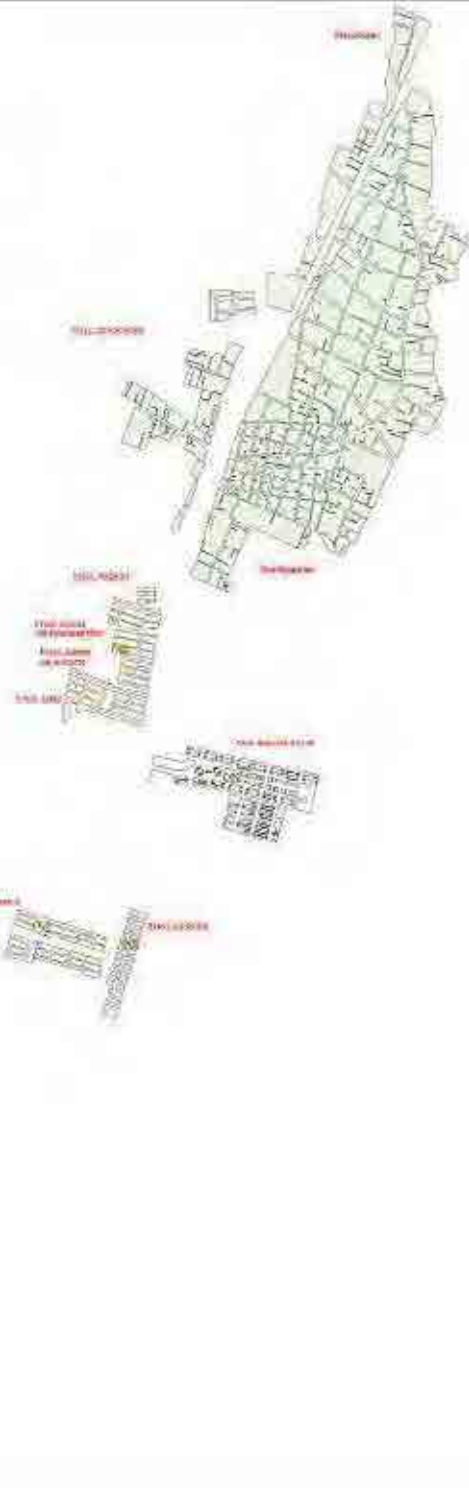
centro

Lo construimos todos

11 de Agosto del 2004 al 2007



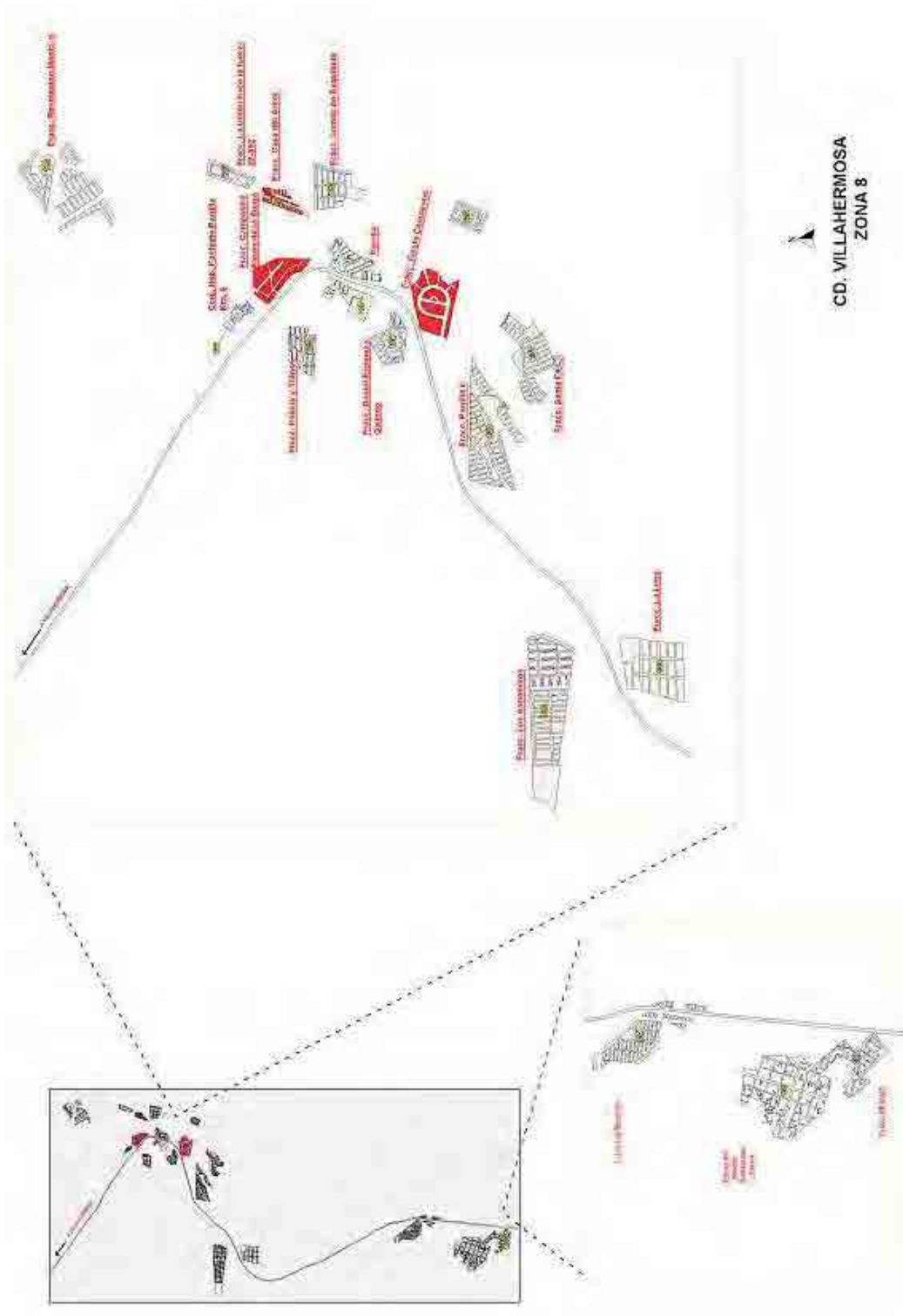
CD. VII I AHERMOSA
ZONA 7



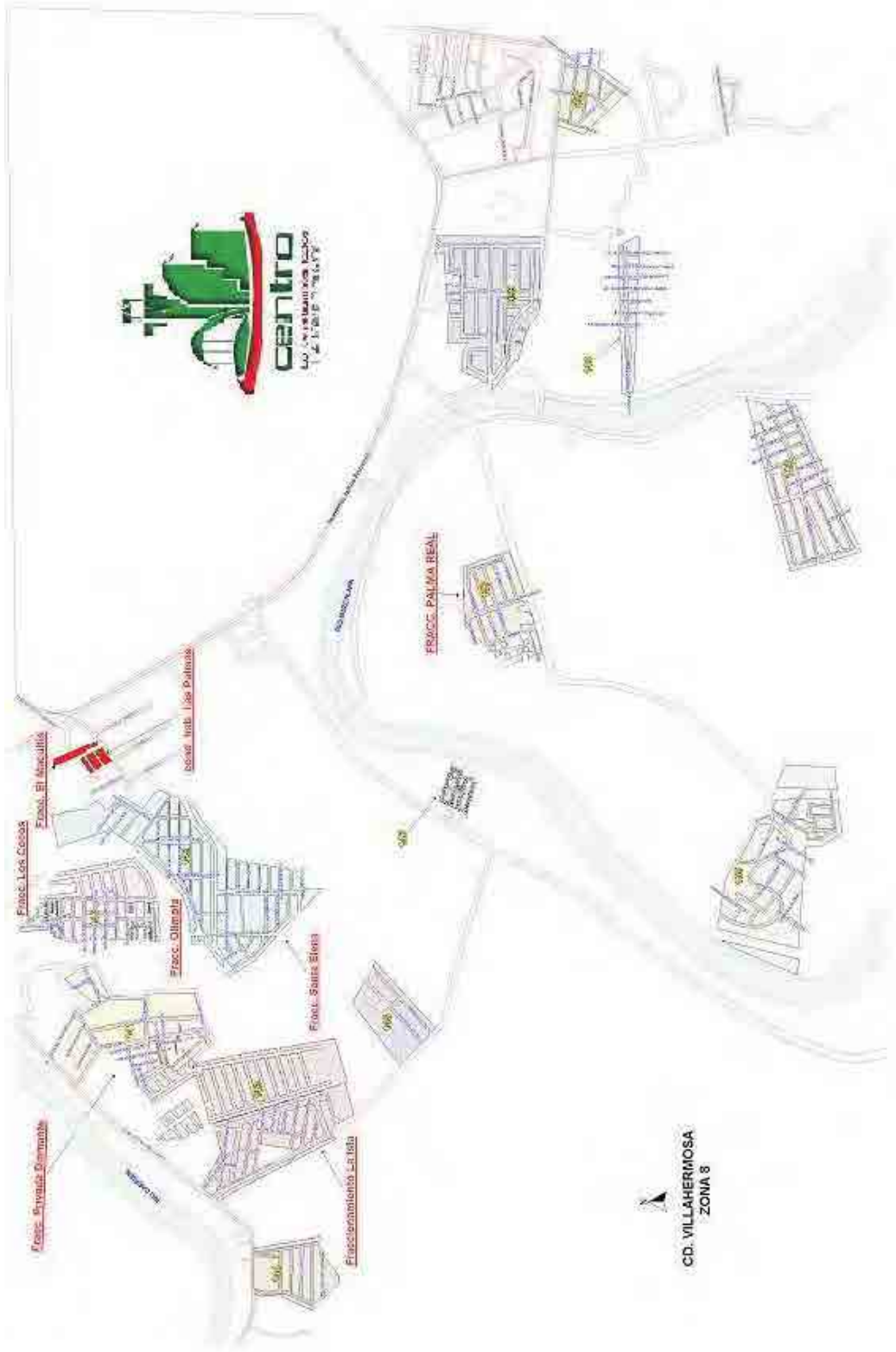


CD. VILLAHERMOSA
ZONA 7





CD. VILLAHERMOSA
ZONA 8



CD. VILLAHERMOSA
ZONA 8



VILLA PUEBLO NUEVO DE LAS RAICES CENTRO, TAB.



EQUIPAMIENTO

- BIBLIOTECA
- CAMPO DEPORTIVO
- CASA DE LA CULTURA
- CASA DEL MAESTRO
- CASA EJIDAL
- CENTRAL CAMIONERA
- CENTRO DE SALUD
- CENTRO SOCIAL
- CONASUPO
- CORREO
- DELEGACION MUNICIPAL
- DIF
- JARDIN DE NIÑOS
- ESCUELA PRIMARIA
- ESCUELA SECUNDARIA
- ESCUELA TELESECUNDARIA
- ESCUELA PREPARATORIA
- ESCUELA DE OFICIOS
- ESTACION DE BOMBEO
- ESTACION DEL FERROCARRIL
- IGLESIA
- MERCADO
- MINISTERIO PUBLICO
- OFICIALIA DEL REGISTRO CIVIL
- PANTEON
- PARQUE
- POZO DE AGUA POTABLE
- RASTRO

RANGO DE VALORES

- 100
- 200



VILLA PARRILLA CENTRO, TAB.



RANGO DE VALORES
— \$350.00

EQUIPAMIENTO

- BIBLIOTECA
- CAMPO DEPORTIVO
- CASA DE LA CULTURA
- CASA DEL MAESTRO
- CASA EJIDAL
- CENTRAL CAMIONERA
- CENTRO DE SALUD
- CENTRO SOCIAL
- CONASUPO
- CORREO
- DELEGACION MUNICIPAL
- DIF
- JARDIN DE NIÑOS
- ESCUELA PRIMARIA
- ESCUELA SECUNDARIA
- ESCUELA TELESECUNDARIA
- ESCUELA PREPARATORIA
- ESCUELA DE OFICIOS
- ESTACION DE BOMBEO
- ESTACION DEL FERROCARRIL
- IGLESIA
- MERCADO
- MINISTERIO PUBLICO
- OFICIALIA DEL REGISTRO CIVIL
- PARTIDOR
- PARQUE
- POZO DE AGUA POTABLE
- RASTRO



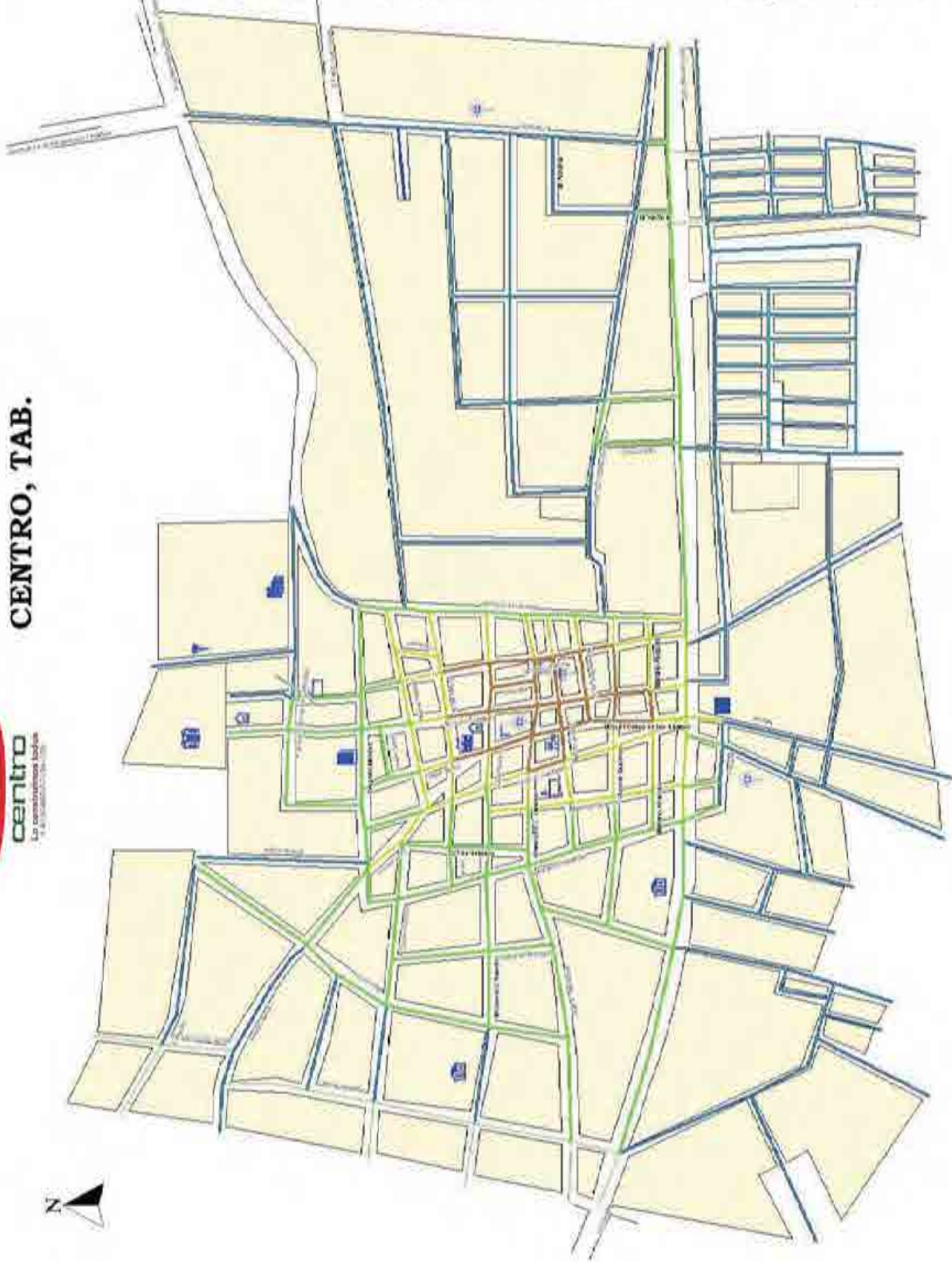
VILLA OCULTZAPOTLAN CENTRO, TAB.

RANGO DE VALORES

- 150
- 300
- 450
- 600

EQUIPAMIENTO

- BIBLIOTECA
- CAMPO DEPORTIVO
- CASA DE LA CULTURA
- CASA DEL MAESTRO
- CASA EJIDAL
- CENTRAL CAMIONERA
- CENTRO DE SALUD
- CENTRO SOCIAL
- COMASUTO
- CORREO
- DELEGACION MUNICIPAL
- DIF
- JARDIN DE NIÑOS
- ESCUELA PRIMARIA
- ESCUELA SECUNDARIA
- ESCUELA TELESECUNDARIA
- ESCUELA PREPARATORIA
- ESCUELA DE OFICIOS
- ESTACION DE DOMBEO
- ESTACION DEL FERROCARRIL
- IGLESIA
- MERCADO
- MINISTERIO PUBLICO
- OFICINA DEL REGISTRO CIVIL
- PANTEON
- PASQUE
- POZO DE AGUA POTABLE
- RASTRO





**VILLA
MACULTEPEC
CENTRO, TAB.**

EQUIPAMIENTO

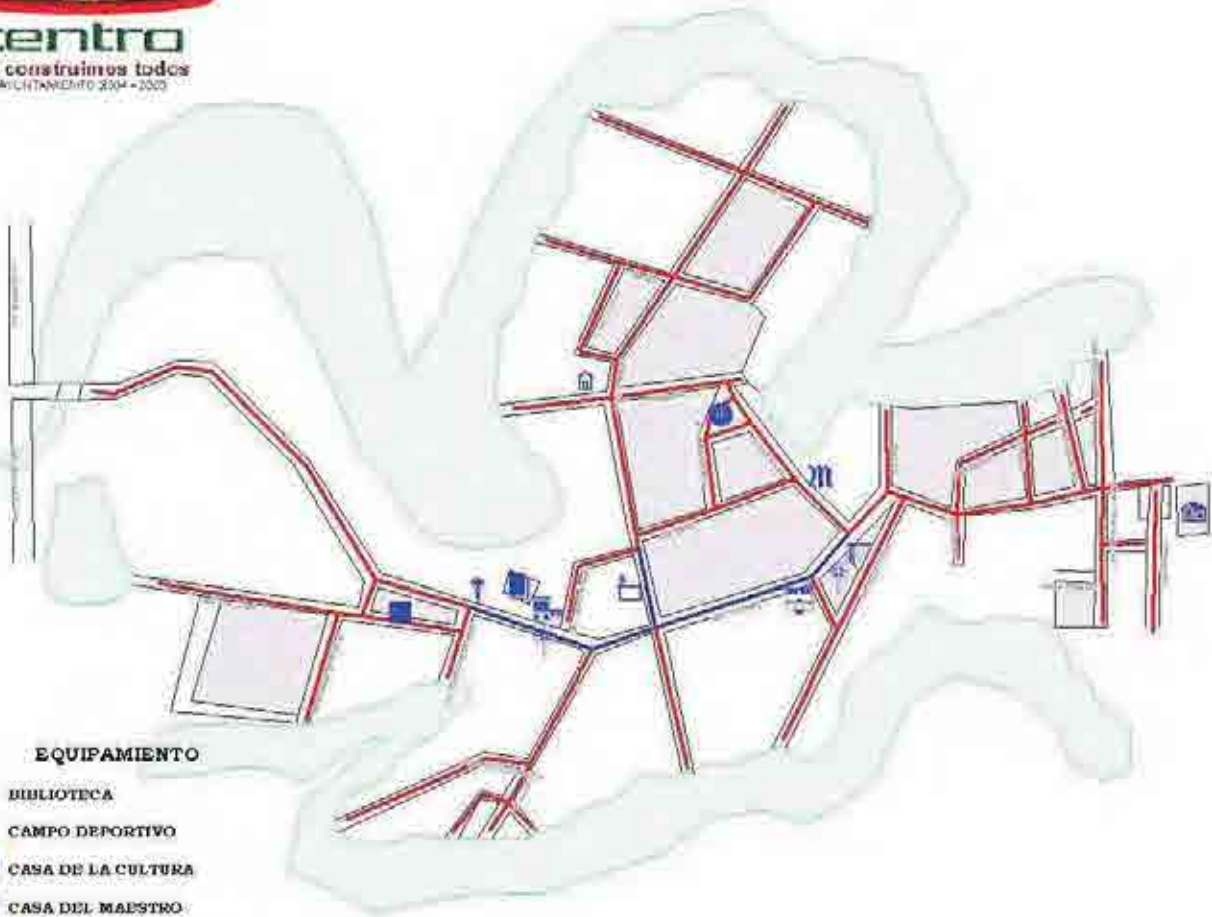
-  BIBLIOTECA
-  CAMPO DEPORTIVO
-  CASA DE LA CULTURA
-  CASA DEL MAESTRO
-  CASA EJIDAL
-  CENTRAL CAMIONERA
-  CENTRO DE SALUD
-  CENTRO SOCIAL
-  CONASUPO
-  CORREO
-  DELEGACIÓN MUNICIPAL
-  DIF
-  JARDÍN DE NIÑOS
-  ESCUELA PRIMARIA
-  ESCUELA SECUNDARIA
-  ESCUELA TELESECUNDARIA
-  ESCUELA PREPARATORIA
-  ESCUELA DE OFICIOS

-  ESTACIÓN DE BOMBEO
-  ESTACIÓN DEL FERROCARRIL
-  IGLESIA
-  MERCADO
-  MINISTERIO PÚBLICO
-  OFICIALÍA DEL REGISTRO CIVIL
-  PANTEÓN
-  PARQUE
-  POZO DE AGUA POTABLE
-  TRANSECTO



RANGO DE VALORES

-  150
-  300
-  450
-  600



EQUIPAMIENTO

- BIBLIOTECA
- CAMPO DEPORTIVO
- CASA DE LA CULTURA
- CASA DEL MAESTRO
- CASA EJIDAL
- CENTRAL CAMIONERA
- CENTRO DE SALUD
- CENTRO SOCIAL
- CORASUPO
- CORREO
- DELEGACION MUNICIPAL
- DIF
- JARDIN DE NIÑOS
- ESCUELA PRIMARIA
- ESCUELA SECUNDARIA
- ESCUELA TELESECUNDARIA
- ESCUELA PREPARATORIA
- ESCUELA DE OFICIOS
- ESTACION DE BOMBEO
- ESTACION DEL FERROCARRIL
- IGLESIA
- MERCADO
- MINISTERIO PUBLICO
- OFICIALIA DEL REGISTRO CIVIL
- PANTEON
- PARQUE
- POZO DE AGUA POTABLE
- RASTRO

RANGO DE VALORES



POBLADO TAMULTE DE LAS SABANAS CENTRO, TAB.



RANGO DE VALORES

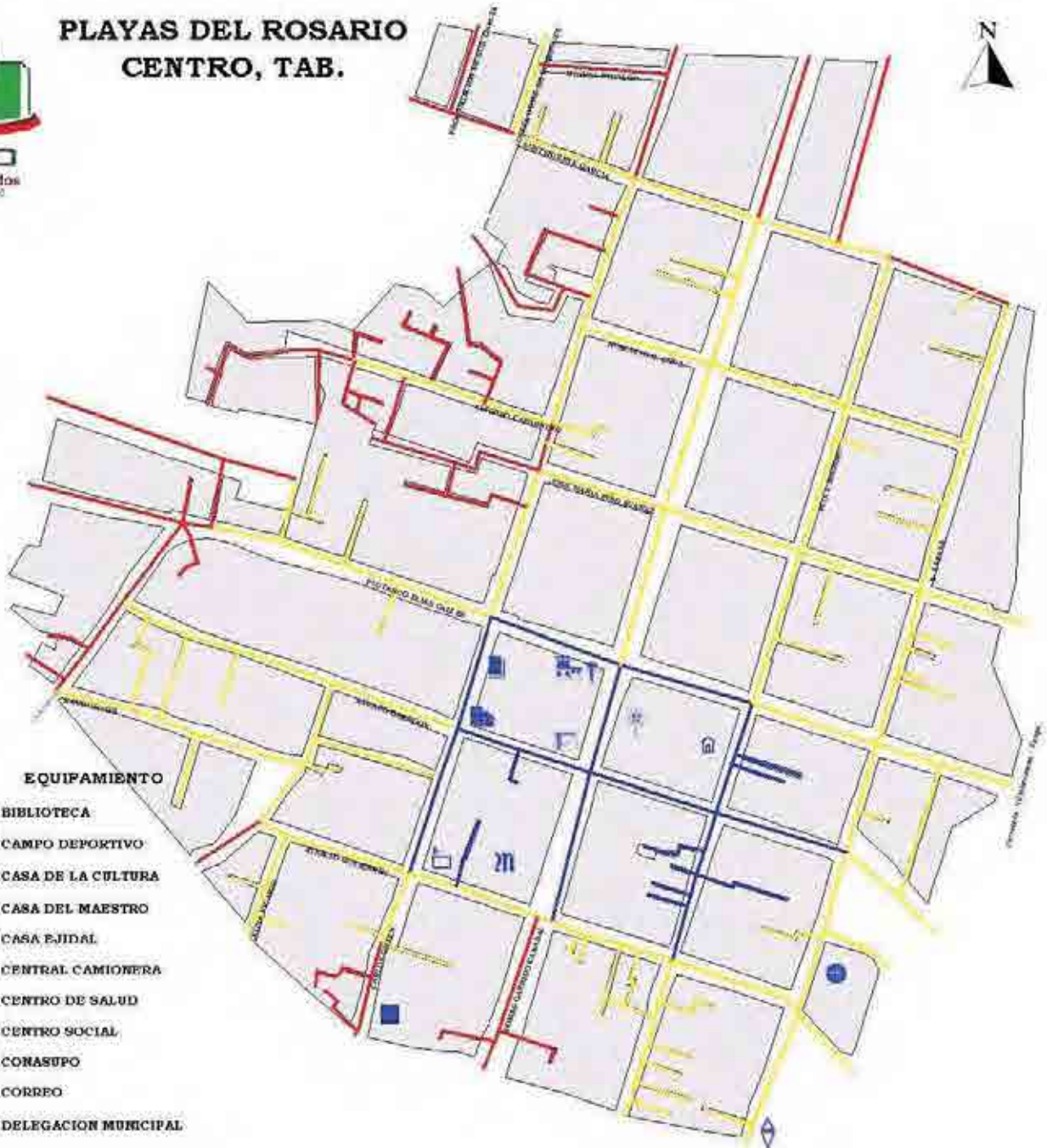


EQUIPAMIENTO

- BIBLIOTECA
- CAMPO DEPORTIVO
- CASA DE LA CULTURA
- CASA DEL MAESTRO
- CASA EJIDAL
- CENTRAL CAMIONERA
- CENTRO DE SALUD
- CENTRO SOCIAL
- CONASUPO
- CORREO
- DELEGACION MUNICIPAL
- DIF
- JARDIN DE NIÑOS
- ESCUELA PRIMARIA
- ESCUELA SECUNDARIA
- ESCUELA TELESECUNDARIA
- ESCUELA PREPARATORIA
- ESCUELA DE OFICIOS
- ESTACION DE BOMBEO
- ESTACION DEL FERROCARRIL
- IGLESIA
- MERCADO
- MINISTERIO PUBLICO
- OFICIALIA DEL REGISTRO CIVIL
- PANTRON
- PARQUE
- POZO DE AGUA POTABLE
- RASTRO



PLAYAS DEL ROSARIO CENTRO, TAB.



EQUIPAMIENTO

- BIBLIOTECA
- CAMPO DEPORTIVO
- CASA DE LA CULTURA
- CASA DEL MAESTRO
- CASA EJIDAL
- CENTRAL CAMIONERA
- CENTRO DE SALUD
- CENTRO SOCIAL
- CONASUPO
- CORREO
- DELEGACION MUNICIPAL
- DIF
- JARDIN DE NIÑOS
- ESCUELA PRIMARIA
- ESCUELA SECUNDARIA
- ESCUELA TELESECUNDARIA
- ESCUELA PREPARATORIA
- ESCUELA DE OFICIOS
- ESTACION DE BOMBEO
- ESTACION DEL FERROCARRI
- IGLESIA
- MERCADO
- MINISTERIO PUBLICO
- OFICIALIA DEL REGISTRO CI
- PANTEON
- PARQUE
- POZO DE AGUA POTABLE
- RASTRO

RANGO DE VALORES

- 150
- 250
- 350

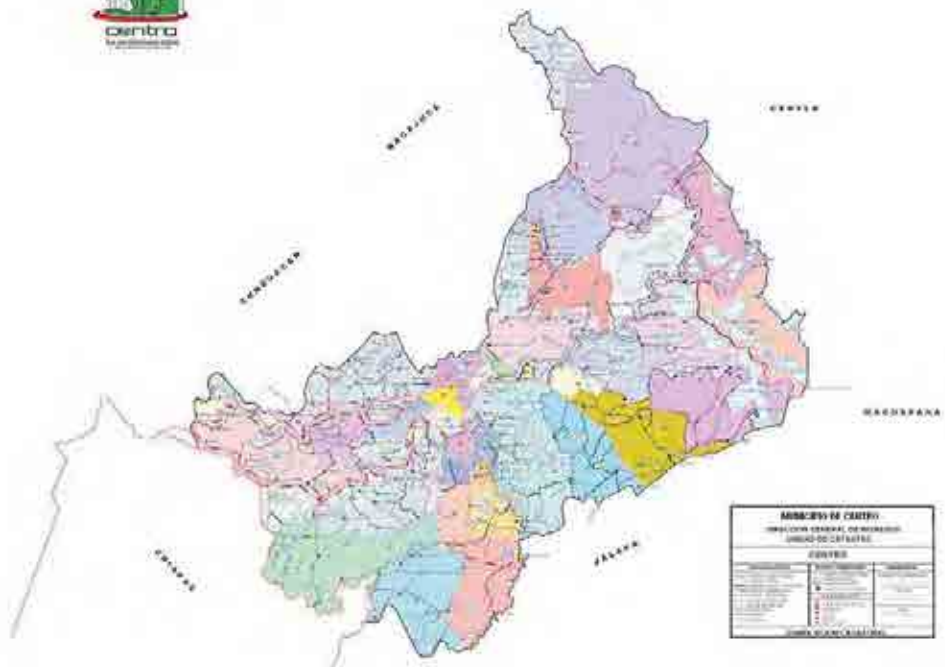


EQUIPAMIENTO

- BIBLIOTECA
- CAMPO DEPORTIVO
- CASA DE LA CULTURA
- CASA DEL MAESTRO
- CASA EJIDAL
- CENTRAL CAMIONERA
- CENTRO DE SALUD
- CENTRO SOCIAL
- CONASUPO
- CORREO
- DELEGACION MUNICIPAL
- DIF
- JARDIN DE NIÑOS
- ESCUELA PRIMARIA
- ESCUELA SECUNDARIA
- ESCUELA TELESECUNDARIA
- ESCUELA PREPARATORIA
- ESCUELA DE OFICIOS
- ESTACION DE BOMBEO
- ESTACION DEL FERROCARRIL
- IGLESIA
- MERCADO
- MINISTERIO PUBLICO
- OFICIALIA DEL REGISTRO CIVIL
- PANTEON
- PARQUE
- POZO DE AGUA POTABLE
- RASTRO

RANGO DE VALORES

- 150
- 200
- 350



MUNICIPIO DE MEDÉLLAN	
INFORMACIÓN GENERAL DEL MUNICIPIO	
UNIDAD DE IDENTIFICACIÓN	
CÓDIGO	
1	Medellán
2	Medellán
3	Medellán
4	Medellán
5	Medellán
6	Medellán
7	Medellán
8	Medellán
9	Medellán
10	Medellán
11	Medellán
12	Medellán
13	Medellán
14	Medellán
15	Medellán
16	Medellán
17	Medellán
18	Medellán
19	Medellán
20	Medellán
21	Medellán
22	Medellán
23	Medellán
24	Medellán
25	Medellán
26	Medellán
27	Medellán
28	Medellán
29	Medellán
30	Medellán
31	Medellán
32	Medellán
33	Medellán
34	Medellán
35	Medellán
36	Medellán
37	Medellán
38	Medellán
39	Medellán
40	Medellán
41	Medellán
42	Medellán
43	Medellán
44	Medellán
45	Medellán
46	Medellán
47	Medellán
48	Medellán
49	Medellán
50	Medellán
51	Medellán
52	Medellán
53	Medellán
54	Medellán
55	Medellán
56	Medellán
57	Medellán
58	Medellán
59	Medellán
60	Medellán
61	Medellán
62	Medellán
63	Medellán
64	Medellán
65	Medellán
66	Medellán
67	Medellán
68	Medellán
69	Medellán
70	Medellán
71	Medellán
72	Medellán
73	Medellán
74	Medellán
75	Medellán
76	Medellán
77	Medellán
78	Medellán
79	Medellán
80	Medellán
81	Medellán
82	Medellán
83	Medellán
84	Medellán
85	Medellán
86	Medellán
87	Medellán
88	Medellán
89	Medellán
90	Medellán
91	Medellán
92	Medellán
93	Medellán
94	Medellán
95	Medellán
96	Medellán
97	Medellán
98	Medellán
99	Medellán
100	Medellán

2. INSTRUCTIVO DE VALORES UNITARIOS DE CONSTRUCCIÓN

INSTRUCTIVO

PARA

**EL USO DE LA TABLA DE
VALORES CATASTRALES
UNITARIOS PARA LA
CONSTRUCCION**

INSTRUCTIVO PARA EL USO DE LA TABLA DE VALORES CATASTRALES UNITARIOS PARA LA CONSTRUCCION

INTEGRACIÓN DE LA TABLA DE VALORES CATASTRALES UNITARIOS PARA LA CONSTRUCCIÓN

La clasificación y valuación de las construcciones, se rigen por las disposiciones de la Ley de Catastro, su Reglamento y del presente Instructivo, a través de la Tabla de Valores Catastrales Unitarios para la Construcción.

La Tabla de Valores Unitarios de la Construcción agrupa los parámetros que sirven de base en la asignación del valor catastral de una edificación, por la trascendencia de su aplicación es importante y necesario que los conceptos y valores empleados sean objetivos. Para facilitar el avalúo computarizado y colectivo de las construcciones existentes en el Estado y debido al gran número de edificaciones, se ha elaborado una clasificación de los tipos de construcciones, atendiendo a sus elementos y características.

Las construcciones aquí consideradas son de carácter permanente, es decir todas aquellas construcciones provisionales que se instalen por tiempo definido no entran en la clasificación de esta Tabla. También no se consideran como construcciones las instalaciones que puedan ser removidas del terreno por medios mecánicos, tales como las torres de telecomunicaciones o de la CFE, entre otras.

Esencialmente, los *Tipos de Construcción* se dividen en *habitacionales* y *especiales*. Los cuales se han subdividido en *antiguos* y *modernos* tomando como base la época, los materiales y los procedimientos constructivos, las construcciones habitacionales antiguas tienen una o dos plantas, en tanto las modernas van de uno a tres niveles; los edificios habitacionales regularmente cuentan con más de tres pisos. Los mismos parámetros se usan en las construcciones especiales, con la única diferencia que éstas no son para fines habitacionales.

Por lo anteriormente indicado, la Tabla se encuentra integrada de la siguiente manera:

Como encabezado se hallan los *Tipos y Categorías de las Construcciones*.

Por su **uso** se clasifican en Construcciones:

- ◆ Habitacionales
- ◆ Especiales

Por el **tiempo**, los **materiales y procedimientos constructivos** se subclasifican en:

1. Antigua Económica
2. Antigua Medio

3. Antigua Superior
4. Moderna Corriente
5. Moderna de Interés Social
6. Moderna Popular
7. Moderna Medio
8. Moderna Bueno
9. Moderna Superior
10. Edificio de Interés Social
11. Edificio Medio
12. Edificio Superior

Dentro de las Especiales se encuentran:

13. Antigua Bueno
14. Moderna Corriente
15. Moderna Medio
16. Moderna Bueno
17. Moderna Superior
18. Edificio Medio
19. Edificio Bueno

Los **Elementos** son actividades esenciales que se ejecutan en toda obra, independientemente de los materiales y procedimientos constructivos utilizados. Para facilitar el manejo de la Tabla de Valores los Elementos han sido conjuntados en los siguientes **Grupos**:

- ☞ Edificación
- ☞ Instalaciones
- ☞ Complementos
- ☞ Recubrimientos y Acabados

Cada uno de los Grupos tiene componentes característicos que lo integran, por lo cual el **Grupo Edificación** está conformado por:

1. Cimentación
2. Estructuras
3. Techos y Entrepisos
4. Muros
5. Firmes

Los componentes del **Grupo Instalaciones** son:

1. Hidráulica
2. Sanitaria
3. Eléctrica
4. Especiales.

El **Grupo Complementos** es integrado por:

1. Puertas y Ventanas
2. Barandales
3. Escaleras y Rampas
4. Rejas y Portones
5. Closets, Estantería y Cancelaría

Finalmente al **Grupo Recubrimientos y Acabados** pertenecen:

1. Fachadas
2. Paredes Interiores
3. Pisos
4. Plafones
5. Cubiertas y Azoteas

CONSTRUCCIONES HABITACIONALES ANTIGUAS

Las características principales de las Construcciones Antiguas Habitacionales son: contar con más de cincuenta años de haber sido construida; los diseños, instalaciones y materiales son los empleados en épocas anteriores a cincuenta años como las vigas de madera o fierro, la bóveda de ladrillo, madera o lámina en entresijos y techos, entre otros.

Si una construcción habitacional antigua es remodelada deja de ser considerada antigua y pase a la categoría de moderna.

Habitacional Antigua Medio



CONSTRUCCIONES HABITACIONALES MODERNAS

Son **construcciones modernas** las que tienen menos de cincuenta años de haber sido edificadas, empleándose materiales tradicionales como piedra, ladrillo, block de cemento, concreto armado, como refuerzo simple, estructura o revestimiento de estructuras de acero; así como también en los recubrimientos, acabados e instalaciones se aplican técnicas de construcción más recientes, y generalmente son construidas sobre la base de un proyecto arquitectónico.

Habitacional Moderna Corriente



Habitacional Moderna Popular



Habitacional Moderna Medio



Habitacional Moderna Bueno



Habitacional Moderna Superior



EDIFICIOS HABITACIONALES MODERNOS

Se consideran como Edificios por tener más de tres niveles, su construcción obedece a fines habitacionales, es hecha sobre la base de un proyecto arquitectónico y supervisada por un Residente de Obra (ingeniero o arquitecto). Debido al número de niveles e instalaciones especiales tales como elevadores, tanque estacionario de gas sistema de bombeo, sistema contra incendio, etc., su construcción tienen características especiales.

Edificio Interés Social



Edificio Medio



Edificio Superior



CONSTRUCCIONES ESPECIALES ANTIGUAS

Los materiales y procedimientos constructivos empleados en estas edificaciones presentan similitudes con los de las Construcciones Habitacionales Antiguas, pero el uso al que se destinan las Construcciones Especiales Antiguas es principalmente industrial o comercial.

Antigua Bueno



CONSTRUCCIONES ESPECIALES MODERNAS

Son construcciones generalmente industriales o comerciales, aún cuando pueden existir otros tipos no contemplados en los dos conceptos anteriores. Entre las industriales se incluyen edificaciones como bodegas y cobertizos que operan alrededor de una industria. No se consideran como construcciones las instalaciones que pueden ser removidas del terreno por medios mecánicos, tales como tuberías, torres de telecomunicaciones o de la CFE, etc.

Los edificios comerciales son construcciones de más de tres niveles utilizados con fines no habitacionales, y dedicado para desarrollar actividades comerciales, laborales o sociales, como pueden ser: tiendas, oficinas, almacenes, teatros, clubes, mercados, escuelas, hospitales, etc.

Las construcciones industriales también difieren marcadamente de las construcciones tradicionales para casas habitación por sus cubiertas e instalaciones especiales.

Moderna Medio



Moderna Medio



Moderna Superior



Edificio Bueno



Edificio Bueno



CARACTERÍSTICAS ESPECÍFICAS DE LOS TIPOS Y CATEGORÍAS DE LAS CONSTRUCCIONES

1.- HABITACIONAL ANTIGUA ECONÓMICA

Son construcciones de una sola planta, atendiendo a su Edificación encontramos:

- ◆ Cimentaciones de mampostería de piedra bola o braza.
- ◆ Estructuras de columnas o mochetas de mampostería, de piedra bola o madera rústica tropical.
- ◆ Techos y Entrepisos de bóveda catalana con de vigas de madera, teja o tarimas sobre vigas.
- ◆ Muros de mampostería de ladrillo asentado con mortero calhidra-arena, de piedra o adobe.
- ◆ Firmes de zampeados de piedra bola o braza, mampostería de ladrillo y mortero calhidra-arena, para el junteado.

En las Instalaciones hallamos:

- ◆ Hidráulica es visible totalmente con tubería galvanizada roscable sin tinaco.
- ◆ Sanitaria con un W.C. y un lavabo sin servicio de agua.
- ◆ Eléctrica con cables y accesorios visibles, adheridos o empotrados sobre muros y techos.

En los Complementos contamos con:

- ◆ Puertas y Ventanas de madera rústica, forjados de herrería sin anticorrosivo, vidrios sencillos de 5 a 6 mm. de espesor.
- ◆ Rejas y Portones de estructuras de herrería sin anticorrosivo.

En los Recubrimientos y Acabados tenemos:

- ◆ Fachadas lisas con pilastras, pintura vinílica o a la cal.
- ◆ Paredes Interiores sin aplanar y lambrines de cemento rústico, pintura vinílica o a la cal.
- ◆ Pisos de cemento rústico.
- ◆ Plafones aparentes y falsos, pintura vinílica o a la cal.

2.- HABITACIONAL ANTIGUA MEDIO

Son construcciones generalmente de una planta, atendiendo a su Edificación encontramos:

- Cimentaciones de mampostería de piedra bola o braza.
- Estructuras de mochetas y columnas de mampostería de piedra braza, ladrillo, madera de pino o tropical.
- Techos y Entrepisos de bóveda catalana con vigas de madera, teja o ladrillo sobre vigas.
- Muros de mampostería de ladrillo.
- Firmes de mampostería de ladrillo y mortero cal-arena de 5 a 7 cm. de espesor.

En las Instalaciones hallamos:

- Hidráulica, tubería de fierro galvanizado y poliducto con tinaco de mampostería de tabique o block macizo.
- Sanitaria con todas las tuberías y piezas especiales, incluye salidas para W.C. y lavabo.
- Eléctrica, los cables, ductos y todos los accesorios de la instalación pueden ser visibles, ocultos o mixtos.

En los Complementos tenemos:

- Puertas y Ventanas entableradas sencillas de madera, forjado de herrería con anticorrosivo, vidrios opacos sencillos de 5-6 mm. de espesor.
- Barandales de madera de pino o forjados de herrería, acabados en pintura de esmalte o barniz.
- Escaleras y Rampas convencionales de madera de pino, herrería; huellas y peraltes de mampostería de ladrillo, loseta de barro, cerámica, piedra labrada, terrazo, granito o madera; acabado en pintura de esmalte o barniz económico, anchos menores de 90 cm.
- Rejas y Portones de madera de pino, forjados de herrería, acabado en pintura anticorrosiva o barniz económico.
- Closets de madera de cedro barnizada.

En los Recubrimientos y Acabados, encontramos:

- Fachadas lisas con pilastras, molduras, pintura vinílica.
- Paredes Interiores aplanadas con mortero calhidra-arena, lambrines con duela de madera de pino, cemento pulido y cerámica, pintura vinílica o barniz económico.
- Pisos de cemento pulido, mosaico de pasta o madera rústica.
- Plafones aplanados con mortero cal-arena, aparente, pintura vinílica o barniz económico; y falsos de manta con pintura vinílica.
- Cubiertas y Azoteas a base de entortado con mortero calhidra-arena sobre ladrillo, vigas con impermeabilizante base agua.

3.- HABITACIONAL ANTIGUA SUPERIOR

Son construcciones de una o dos plantas, presentan detalles arquitectónicos muy marcados de la época colonial, atendiendo a su forma de Edificación encontramos:

- Cimentaciones de mampostería de piedra bola o braza.
- Estructuras de mochetas, columnas, pórticos de mampostería de piedra braza, ladrillo, madera de pino, cedro o caoba.
- Techos y Entrepisos de bóveda catalana con vigas de madera o rifles de acero, enladrillado de tabique, o teja media caña sobre vigas.
- Muros de mampostería de ladrillo.
- Firmes de mampostería de ladrillo y mortero calhidra-arena, concreto pobre de 8 a 10 cm. de espesor.

En las Instalaciones hallamos:

- Hidráulica con tubería de fierro galvanizado o cobre y tinaco de asbesto-cemento.
- Sanitaria con tuberías de pvc o albañal de concreto simple y todo lo necesario para su instalación, dos o más baños de primera calidad.
- Eléctrica es oculta por pisos, muros y techos e iluminación directa.
- Especiales, motobomba, aljibe o cisterna.

En los Complementos tenemos:

- Puertas y Ventanas entableradas con molduras de madera cedro o caoba, estructurales de herrería con ornatos de elementos de bronce, vidrios y vitrales emplomados, esmerilados o biselados de 5-6 mm. de espesor, acabados en pintura de esmalte o barniz.

- Barandales torneados y entablerados de madera cedro o caoba, estructurales de herrería con ornatos y elementos de bronce, acabado en pintura de esmalte o barniz.
- Escaleras y Rampas convencionales de madera de cedro o caoba, herrería; huellas y peraltes de mampostería de ladrillo, loseta de cerámica de lujo, mármol, terrazo, granito o madera; acabado en pintura de esmalte o barniz, anchos mayores de 90 cm.
- Rejas y Portones entableradas con molduras de madera de cedro o caoba, estructurales de herrería con ornatos de elementos de bronce, acabado en pintura de esmalte o barniz.
- Closets de madera cedro o caoba barnizada.

En los Recubrimientos y Acabados contamos con:

- Fachadas con frontones, pórticos, pilastras, molduras, canteras, mármol, piedra labrada o azulejo.
- Paredes Interiores aplanadas con mortero calhidra-arena, lambrines a base de duela de madera de cedro o caoba, azulejo, cerámica de lujo, cantera, pasta, mármol o piedrin, pintura vinílica o barniz.
- Pisos de piedra labrada, mosaico de pasta, granito, terrazo, mármol, cerámica, azulejo; lambrines de madera o cantera.
- Plafones aparentes aplanados con mortero cal-arena; pintura vinílica o barniz.
- Cubiertas y Azoteas a base de entortado con mortero cal-arena sobre ladrillo, vigas impermeabilizadas de asfalto.

4.- HABITACIONAL MODERNA CORRIENTE

Son edificaciones de una sola planta con una área mínima de construcción de 35 m² y un diseño sencillo, generalmente son construidas por oficiales albañiles; atendiendo a su Edificación, encontramos:

- ◆ Cimentaciones de concreto armado sencillo, con una resistencia máxima de $f'c = 150 \text{ kg/cm}^2$ y varillas de 3/8" de diámetro.
- ◆ Estructuras de castillos y cadenas de concreto armado (armex de 15x15-4 y 15x20-4).
- ◆ Techos de lámina de asbesto-cemento, galvanizada, teja de barro o parcialmente de losa de concreto armado.
- ◆ Muros de block de 10x20x40 o 12x20x40, macizo o hueco.
- ◆ Firmes de concreto pobre de 5 a 7 cm. de espesor.

En las Instalaciones, tenemos:

- ◆ Hidráulica visible, oculta o mixta con tubería de fierro galvanizado o cobre y tinaco de pvc o asbesto-cemento.
- ◆ Sanitaria con un baño completo, registro de mampostería de tabique o block con salida de albañal de pvc.
- ◆ Eléctrica es visible, oculta o mixta.

En Complementos, hallamos:

- ◆ Puertas y Ventanas estructurales o tubulares de herrería tipo persiana tropical, pintura de esmalte anticorrosiva, vidrios sencillos de 5-6 mm. de espesor.
- ◆ Escaleras convencionales de concreto o herrería rústica.
- ◆ Rejas estructurales o tubulares de herrería, acabado en pintura anticorrosiva.

En los Recubrimientos y Acabados contamos con:

- ◆ Fachadas con muros aparentes o aplanados con mortero cemento-cal-arena, pinturas vinílica de 3ª o la cal.
- ◆ Paredes Interiores con aplanados de mortero cemento-cal-arena, lambrines de cemento rústico, pintura vinílica de 3ª o a la cal.
- ◆ Pisos de cemento pulido normal o color integral.
- ◆ Plafones aplanados con mortero cemento-cal-arena, pinturas vinílica de 3ª o a la cal.
- ◆ Cubiertas y Azoteas a base de entortado de 2 a 3 cm. de espesor con mortero cemento-arena.

5.- HABITACIONAL MODERNA DE INTERÉS SOCIAL

Son construcciones generalmente de una planta, con un área mínima construida igual a 49 m², sus características son similares a la Habitacional Moderna Corriente. Atendiendo a su Edificación encontramos:

- Cimentaciones de concreto armado con malla electrosoldada y armex o varilla de 3/8" de diámetro y estribos de alambón.
- Estructuras de castillos y cadenas de concreto armado con armex.
- Techos y Entrepisos de losa de concreto armado o vigueta y bovedilla.
- Muros de block de 10x20x40 ó 12x20x40 hueco o macizo.
- Firmes de concreto pobre de 5 a 7 cm. de espesor.

En Instalaciones hallamos:

- Hidráulica, oculta con tubería de cobre y tinaco de pvc o asbesto-cemento.
- Sanitaria con un baño completo, registro de mampostería de tabique o block con salida de albañal de pvc.
- Eléctrica oculta.
- Especiales para salidas de TV y aire acondicionado.

En Complementos tenemos:

- Puertas y Ventanas de multipanel, estructurales o tubulares de herrería, aluminio; acabado en pintura de esmalte anticorrosiva; vidrios sencillos de 5 a 6 mm. de espesor.
- Barandales estructurales o tubulares de herrería, balaustres de concreto, acabados en pintura vinílica o esmalte.
- Escaleras convencionales de concreto, herrería; ancho menor de 80 cm.; acabado en pintura vinílica, anticorrosiva o esmalte.
- Rejas y Portones estructurales o tubulares de herrería, acabado en pintura anticorrosiva.
- Closets de madera tropical.

En Recubrimientos y Acabados encontramos:

- Fachadas con muros aplanados de mortero cemento-cal-arena, pintura vinílica.
- Paredes Interiores con aplanados de mortero cemento-cal-arena, lambrines de cemento pulido, pintura vinílica.
- Pisos de cemento pulido normal o color integral, loseta de granito, pasta, o cerámica.
- Plafones aplanados con mortero cemento-cal-arena, y pintura vinílica.
- Cubiertas y Azoteas a base de entortado de 2 a 3 cm. de espesor con mortero cemento-arena e impermeabilizante.

6.- HABITACIONAL MODERNA POPULAR

Son construcciones generalmente de una o dos plantas, con un área mínima de construcción igual a 61 m² y un diseño sencillo, la dirección de la obra es realizada por oficiales albañiles o maestros de obra. Atendiendo a su Edificación encontramos:

- Cimentaciones de zapatas de concreto armado o losa de cimentación.
- Estructuras de castillos y cadenas de concreto armado con armex o varilla.
- Techos y Entrepisos de losa de concreto armado con malla electrosoldada o varilla, losa aligerada de vigueta y bovedilla o casetón.
- Muros de ladrillo o block
- Firmes de concreto simple de 5 a 7 cm. de espesor.

En Instalaciones hallamos:

- Hidráulica, oculta con tubería de cobre y tinaco de asbesto-cemento, pvc, o mampostería de tabique.
- Sanitaria con un baño completo, uno o dos registros de mampostería de tabique o block con salida de albañal de pvc.
- Eléctrica, oculta.
- Especiales para salidas de TV y aire acondicionado.

En Complementos contamos con:

- Puertas y Ventanas entambradas con triplay de madera de pino de 3-6 mm. de espesor, estructurales o tubulares de herrería, o aluminio; acabado en pintura de esmalte o barniz económico; vidrios sencillos de 5-6 mm. de espesor.
- Barandales estructurales o tubulares de herrería, madera; balaustres de concreto; acabado en pintura vinílica, esmalte o barniz económico.
- Escaleras y Rampas convencionales de concreto y herrería, ancho menor de 80 cm. De caracol de herrería sencilla, ancho menor de 70 cm, acabado en pinturas vinílica, anticorrosiva o esmalte.
- Rejas y Portones de madera de pino, estructurales o tubulares de herrería, acabados en pintura anticorrosiva, esmalte o barniz económico.
- Closets de madera de pino o tropical.

En los Recubrimientos y Acabados tenemos:

- Fachadas con muros aplanados de mortero cemento-cal-arena, muros aparentes de ladrillo comprimido, pintura vinílica.
- Paredes Interiores aplanadas con mortero cemento-cal-arena, pasta de cemento blanco, tirol planchado o rústico, lambrines de cerámica, y pintura vinílica.
- Pisos de cemento pulido, azulejo, loseta de cerámica, mosaicos de granito, terrazo o vitropiso. Plafones aplanados con mortero cemento-cal-arena, tirol rústico o planchado; pintura vinílica económica, cemento blanco.
- Cubiertas y Azoteas a base de entortado de 2 a 3 cm. de espesor con mortero cemento-arena, impermeabilizante integral, acabado en color terracota, verde o blanco.

7.- HABITACIONAL MODERNA MEDIO

Son edificaciones de una o dos plantas, con un área mínima de construcción igual a 61 m², se diferencian de las populares por los acabados y materiales empleados tanto en interiores como en exteriores, generalmente se basan en un proyecto arquitectónico y la construcción es supervisada por un Ingeniero o Arquitecto. Atendiendo a su Edificación, encontramos:

- ❖ Cimentaciones de zapatas corridas de concreto armado, losa de cimentación.
- ❖ Estructuras de castillos, cadenas, trabes y columnas de concreto armado.
- ❖ Techos y Entrepisos de losa de concreto armado, aligerada de vigueta y bovedilla o casetón.
- ❖ Muros de ladrillo, tabicón, block hueco o macizo, tabique o ladrillo comprimido tipo poluca
- ❖ Firmes de concreto simple de 5 a 7 cm. de espesor.

En las Instalaciones, tenemos:

- ❖ Hidráulica, oculta con tubería de cobre, uno o dos tinacos de asbesto-cemento o pvc.
- ❖ Sanitaria, con uno o dos baños completos, dos a tres registros de mampostería de tabique con salida de albañal de pvc.
- ❖ Eléctrica oculta, iluminación directa.
- ❖ Especiales motobomba, aljibe o cisterna, salidas para TV y aire acondicionado.

En los Complementos, contamos con:

- ❖ Puertas y Ventanas entamboradas con triplay de pino o cedro de 6 mm. de espesor, estructurales o tubulares de herrería, aluminio; pintura de esmalte o barniz; vidrios sencillos de 5-6 mm. de espesor.
- ❖ Barandales estructurales o tubulares de herrería, madera tratada; balaustres de concreto; pintura vinílica, esmalte o barniz.
- ❖ Escaleras y Rampas convencionales de concreto o herrería; huellas y peraltes de mampostería, loseta de cerámica, madera de pino, anchos menores de 90 cm.; caracol de herrería, ancho menor de 80 cm. y pintura vinílica, esmalte o barniz
- ❖ Rejas y Portones de madera de pino, estructurales o tubulares de herrería, aluminio, acabado en pintura de esmalte o barniz
- ❖ Closets y Cancelería de madera entablado o enduelado, de aluminio, acrílico o pvc.

En los Recubrimientos y Acabados, hallamos:

- ❖ Fachadas con aplanados finos y rugosos con mortero cemento-cal-arena, tirol planchado o rugoso, pintura vinílica, laca o barniz.
- ❖ Paredes Interiores aplanadas con mortero cemento-cal-arena, pasta texturizada, tirol rústico, planchado, pastas; lambrines de madera de pino, cerámica o azulejo; pintura vinílica.
- ❖ Pisos de azulejo, loseta de cerámica, vitropiso, mosaico de terrazo o granito, adoquín.
- ❖ Plafones aplanados con mortero cemento-cal-arena, tirol rústico o planchado, pintura vinílica.
- ❖ Cubiertas y Azoteas a base de entortado de 2 a 3 cm. de espesor con mortero cemento-arena, impermeabilizante integral, acabado en color terracota, verde o blanco; enladrillado, teja de barro media caña o francesa, teja plana esmaltada.

8.- HABITACIONAL MODERNA BUENO

Son construcciones generalmente con un área mínima de construcción igual a 91m², distribuida en una o dos plantas, requieren de diseño y proyecto arquitectónico, y durante el proceso

construcción de la supervisión de un Ingeniero o Arquitecto, normalmente sus espacios son amplios y cómodos. Atendiendo a su Edificación, encontramos:

- ◆ Cimentaciones de zapatas aisladas o corridas de concreto armado.
- ◆ Estructuras de castillos, cadenas, trabes, vigas y columnas de concreto armado.
- ◆ Techos y Entrepisos de losa de concreto armado reticular o aligerada, panel “w” o convintec, losacero.
- ◆ Muros de ladrillo, tabicón, block hueco o macizo, tabique o ladrillo comprimido tipo poluca, piedra labrada o bola.
- ◆ Firmes de concreto simple de 8 a 10 cm. de espesor, medios niveles entre piezas habitables, rellenos de escombros o arcilla.

En las Instalaciones, hallamos:

- ◆ Hidráulica oculta con tubería de cobre, dos o más tinacos de asbesto-cemento, o pvc.
- ◆ Sanitaria con dos o más baños completos, más de tres registros de mampostería de tabique con salida de albañal de pvc o concreto.
- ◆ Instalación Eléctrica oculta, iluminación directa o indirecta.
- ◆ Instalaciones Especiales con motobomba, aljibe o cisterna, salidas para TV, aire acondicionado, gas, interphone, o sonido ambiental.

En los Complementos, tenemos:

- ◆ Puertas y Ventanas entabornadas con triplay de 6 mm. de espesor de madera de pino o cedro, entabornadas con molduras o persianas de pino o cedro, estructurales o tubulares de herrería, aluminio, pintura de esmalte, laca o barniz, vidrios y vitrales de 5-6 mm. de espesor.
- ◆ Barandales torneados, entabornados; balastrados de madera de cedro, aluminio, herrería estructurales o tubulares; pintura de esmalte, laca o barniz.
- ◆ Escaleras y Rampas convencionales de concreto armado, mampostería, madera de cedro o pino, herrería; huellas y peraltes de madera, loseta de cerámica, terrazo, granito; anchos de 90-100 cm. En caracol de herrería, anchos menores de 80 cm. y pintura vinílica, esmalte, laca o barniz.
- ◆ Rejas y Portones entabornados, balastrados de madera cedro o pino, aluminio, herrería estructurales o tubulares, pintura de esmalte, laca o barniz.
- ◆ Closets, Estantería y Cancelería de madera entabornado o enduelado, aluminio o acrílico.

En los Recubrimientos y Acabados contamos con:

- ◆ Fachadas con aplanados finos y rugosos con mortero cemento-arena, pasta texturizada, cantera, azulejos, concreto aparente con molduras, o martelinado; pintura vinílica, laca o barniz.
- ◆ Paredes Interiores aplanadas con mortero cemento-cal-arena, pasta texturizada, tirol rústico o, planchado, concreto martelinado, lambrines de madera de pino o cedro, cerámica o azulejo; pintura vinílica, laca o barniz.
- ◆ Pisos de loseta de cerámica, azulejo, vitropiso, mosaico de terrazo, piedra labrada, cantera, adoquín; lambrines de madera de pino o cedro, laca o barniz.
- ◆ Plafones aplanados con mortero cemento-cal-arena, pasta texturizada, tirol rústico, planchado, lambrines de madera de pino o cedro, pintura vinílica, laca o barniz.

- ◆ Cubiertas y Azoteas a base de impermeabilizante integral, asfalto, membranas, primer o similar, acabado en color terracota, verde o blanco; enladrillado, teja de barro media caña o similar, teja plana esmaltada, rellenos de tezontle o tepetzil para pendientes.

9.- HABITACIONAL MODERNA SUPERIOR

Son edificaciones con un área de construcción de 100 m2 en adelante, y características similares a la Habitacional Moderna Bueno, requieren de un proyecto arquitectónico determinado y su construcción es supervisada por un Ingeniero o Arquitecto, normalmente sus acabados son de primera calidad, poseen alberca y las cocheras son para más de dos vehículos. Atendiendo a su Edificación encontramos:

- Cimentaciones de zapatas aisladas, corridas, contratraves, de concreto armado.
- Estructuras de castillos, cadenas, trabes, vigas y columnas de concreto armado y perfiles de acero de secciones comerciales; para columnas, trabes y vigas, columnas de panel "w" o convintec con refuerzos de concreto.
- Techos y Entrepisos de losa de concreto armado reticular o aligerada, panel "w" o convintec, losacero.
- Muros de ladrillo, tabicón, block hueco o macizo, concreto armado, tabique o ladrillo comprimido tipo poluca, piedra labrada o bola, cantera, panel "w" o convintec.
- Firmes de concreto simple o reforzado con malla electrosoldada de 8 a 10 cm. de espesor, medios niveles entre piezas habitables y no habitables, rellenos de arena o arcilla de buena calidad.

En las Instalaciones hallamos:

- Hidráulica oculta con tubería de cobre dos o más tinacos de asbesto-cemento o pvc, tanques de mampostería de tabique o concreto armado.
- Sanitaria con tubería de pvc sanitario y piezas especiales de pvc reforzado, dos o más baños completos con muebles de primera, más de tres registros de mampostería de tabique o concreto con salida de albañal de pvc o concreto.
- Eléctrica oculta, iluminación directa o indirecta, y salidas múltiples.
- Especiales con motobomba, aljibe o cisterna, salida para TV, gas, intercomunicación, sonido ambiental, portones eléctricos, aire acondicionado, climas integrales, mini-split, circuito cerrado o alarma.

En los Complementos contamos con:

- Puertas y Ventanas entableradas con molduras o persianas de madera de cedro o caoba; estructurales o tubulares de herrería con elementos de bronce, aluminio; pintura de esmalte, laca o barniz; vidrios y vitrales de 5-6 mm. de espesor esmerilado, biselado, polarizado, cobrizado, reflecta, filtrazol o emplomados.
- Barandales torneados, entablerados; balaustrados de madera de caoba o cedro, aluminio, acero inoxidable, herrería de lujo estructurales o tubulares con elementos de bronce, acabado en pintura de esmalte, laca o barniz.
- Escaleras y Rampas convencionales de concreto armado, mampostería, madera de cedro o caoba, herrería de lujo; huellas y peraltes de loseta de cerámica, terrazo, granito, mármol, alfombra; anchos mayores de 90 cm. En caracol de concreto o herrería, anchos iguales o mayores de 80 cm. Y pintura vinílica, esmalte, laca o barniz.

- Rejas y Portones torneados, entablados; balastrados de madera de caoba o cedro, aluminio, paneles de acero con polietileno, herrería de lujo estructurales o tubulares con elementos de bronce, acabado en pintura de esmalte, laca o barniz.
- Closets, Estantería y Cancelería de madera de cedro o caoba, entablado o enduelado, aluminio o acrílico.

En los Recubrimientos y Acabados hallamos:

- Fachadas con aplanados finos y rugosos con mortero cemento-arena, pasta texturizada, cantera, concreto aparente con molduras, mármol, azulejos, madera, piedrin, concreto martelinado, cincelado, durok, pintura vinílica, laca o barniz.
- Paredes Interiores aplanadas con mortero cemento-cal-arena, pasta texturizada, tirol rústico o planchado, mármol, cantera, vidrioblock, concreto martelinado, lambrines de madera de cedro o caoba, cerámica o azulejo, pintura vinílica, laca o barniz.
- Pisos de mármol, loseta de cerámica, vitropiso, alfombrados, piedra labrada, cantera, concreto martelinado, adoquín, lambrines de madera de cedro o caoba o parquet, laca o barniz.
- Plafones aplanados con mortero cemento-cal-arena, pasta texturizada, tirol rústico o planchado, lambrines de madera de cedro o caoba, pintura vinílica, laca o barniz.
- Cubiertas y Azoteas a base de impermeabilizante integral, asfalto, membranas, primer o similar, enladrillado, teja de barro media caña o francesa, teja plana esmaltada, rellenos de tezontle o tepetzil para pendientes.

10.- HABITACIONAL EDIFICIO DE INTERÉS SOCIAL

Son construcciones de tres o más niveles para uso exclusivamente habitacional, pertenecientes a la tipología de conjuntos habitacionales multifamiliares o condominios, se caracterizan porque sus departamentos tienen una área mínima de construcción igual a 49 m². Atendiendo a su Edificación encontramos:

- ◆ Cimentaciones de losa de cimentación con contratraves.
- ◆ Estructuras de castillos, cadenas de concreto armado con armex o varilla.
- ◆ Techos y Entrepisos de losa de concreto armado con malla electrosoldada o varilla, losa de vigueta y bovedilla.
- ◆ Muros de block o, concreto armado.
- ◆ Firmes de concreto simple de 8 a 10 cm. de espesor.

En las Instalaciones tenemos:

- ◆ Hidráulica oculta con tubería de cobre y tinacos de asbesto-cemento o pvc.
- ◆ Sanitaria con un baño completo y muebles económicos.
- ◆ Eléctrica visible, oculta o mixta.
- ◆ Especiales con motobomba, aljibe o cisterna, gas.

En los Complementos hallamos:

- ◆ Puertas y Ventanas tipo tambor con triplay de madera de pino de 3-5 mm, estructurales o tubulares de herrería; vidrios sencillos de 5-6 mm; pintura de esmalte o barniz económico.
- ◆ Barandales de madera rústica, estructurales o tubulares de herrería; pintura de esmalte económica.

- ◆ Escaleras y Rampas de concreto, mampostería, herrería, pintura de esmalte económica.
- ◆ Rejas y Portones de madera rústica, estructurales o tubulares de herrería, pintura de esmalte económica.
- ◆ Closets, Estantería y Cancelería de madera rústica o concreto.

En los Recubrimientos y Acabados contamos con:

- ◆ Fachadas con muros aplanados de mortero cemento-cal-arena o aparentes, y pintura vinílica económica.
- ◆ Paredes Interiores aplanadas con mortero cemento-cal-arena, pasta o tirol; lambrines de cerámica; pintura vinílica económica.
- ◆ Pisos de mosaico de pasta o granito.
- ◆ Plafones aplanados con mortero cemento-cal-arena, tirol rústico o planchado, pintura vinílica económica.
- ◆ Cubiertas y Azoteas a base de impermeabilizante integral, asfalto con fibra de vidrio, primer o similar.

11.- HABITACIONAL EDIFICIO MEDIO

Son construcciones de cuatro o más niveles para usos exclusivamente habitacional, pertenecientes a la tipología de conjuntos habitacionales multifamiliares o condominios, se caracterizan porque cada departamento cuenta con una área mínima de construcción igual a 61 m². Atendiendo a su Edificación encontramos:

- Cimentaciones de zapatas aisladas, corridas en uno o dos sentidos, losa de cimentación con contratraves.
- Estructuras de castillos, cadenas, trabes o columnas de concreto armado.
- Techos y Entrepisos de losa de concreto armado, reticular o aligerada de vigueta y bovedilla o casetón.
- Muros de ladrillo, concreto armado, tabique comprimido tipo poluca; celosía de barro o block.
- Firmes de concreto simple de 8 a 10 cm. de espesor, medios niveles entre piezas habitables, rellenos de escombros o arcilla.

En las Instalaciones tenemos:

- Hidráulica oculta con tubería de cobre y tinacos de asbesto-cemento o pvc.
- Sanitaria con dos o más baños completos, muebles tipo económico.
- Eléctrica oculta, iluminación directa o indirecta, o visible con tubería conduit.
- Especiales con motobomba, aljibe o cisterna, gas, equipo contra incendio.

En los Complementos hallamos:

- Puertas y Ventanas tipo tambor con triplay de 6 mm, entableradas sencillas con molduras o persianas de pino o cedro; estructurales o tubulares de herrería, aluminio; vidrios de 5-6 mm reflecta o filtrasol; pintura de esmalte o barniz.
- Barandales balaustrados de madera de pino, estructurales o tubulares de herrería, aluminio, acabado en pintura de esmalte o barniz.
- Escaleras y Rampas de concreto armado, madera de pino, herrería; huellas y peraltes de concreto, herrería, madera de pino, acabado en pintura de esmalte o barniz.

- Rejas y Portones balaustrados de madera de pino, estructurales o tubulares de herrería, aluminio, acabado en pintura de esmalte o barniz.
- Closets, Estantería y Cancelería de madera de cedro barnizada.

En los Recubrimientos y Acabados contamos con:

- Fachadas con muros aplanados de mortero cemento-arena o aparentes de tabique de barro comprimido tipo poluca, y pintura vinílica.
- Paredes Interiores aplanadas con mortero cemento-cal-arena, pasta texturizada o tirol, mármol, lambrines de madera de pino o cedro, cerámica, azulejo pintura vinílica o barniz.
- Pisos de mosaico, granito, cerámica, concreto martelinado, adoquín, mármol, lambrines de madera de pino o cedro, cerámica, azulejo pintura vinílica o barniz.
- Plafones aplanados con mortero cemento-cal-arena, pasta texturizada o tirol planchado o rústico, pintura vinílica.
- Cubiertas y Azoteas a base de impermeabilizante integral, asfalto con fibra de vidrio, primer o similar.

12.- HABITACIONAL EDIFICIO SUPERIOR

Son construcciones de cuatro o más niveles para usos exclusivamente habitacional, pertenecientes a la tipología de conjuntos habitacionales multifamiliares o condominios, se caracterizan porque los departamentos cuentan con una área mínima de construcción igual a 91 m2. Atendiendo a su Edificación encontramos:

- Cimentaciones de zapatas aisladas, corridas en uno o dos sentidos, pilotes, losa de cimentación, cascarones de concreto armado o contratrabes.
- Estructuras de concreto armado como castillos, cadenas, traveses y columnas, estructuras metálicas o de acero.
- Techos y Entrepisos de losa de concreto armado, reticular o aligerada con casetón polietileno o de losacero.
- Muros de ladrillo, concreto armado, o block comprimido o macizo.
- Firmes de concreto simple o reforzado con malla electrosoldada de 8 a 10 cm. de espesor, medios niveles entre piezas habitables y no habitables, rellenos de arena o arcilla de buena calidad.

En las Instalaciones hallamos:

- Hidráulica oculta con tubería de cobre, tanques de concreto armado o tinacos de asbesto-cemento o pvc.
- Sanitaria con dos o más baños completos y muebles de primera calidad.
- Eléctrica oculta, con tubería conduit y poliducto de pvc, portero eléctrico.
- Especiales de equipo contra incendio, gas, motobomba, aljibe o cisterna, ductos para alojar instalaciones, elevador.

En los Complementos tenemos:

- Puertas y Ventanas tipo tambor con triplay de 6 mm, entableradas sencillas con molduras o persianas de cedro o caoba, estructurales o tubulares de herrería o aluminio; pintura esmalte o barniz.
- Barandales balaustrados de madera de cedro o caoba, estructurales o tubulares de herrería de lujo, aluminio, pintura esmalte o barniz.

- Escaleras y Rampas de concreto armado, madera de cedro o caoba, herrería; huellas y peraltes de madera de cedro o caoba, cerámica, mármol, acabado en pintura de esmalte o barniz.
- Rejas y Portones balaustrados, entamborados con triplay de 13 mm, entablerados de madera de cedro o caoba, estructurales o tubulares de herrería o aluminio, acabado en pintura de esmalte o barniz.
- Closets, Estantería y Cancelería en madera de cedro o caoba barnizada.

En los Recubrimientos y Acabados contamos con:

- Fachadas con muros aplanados finos o rugosos, con mortero cemento-arena, concreto aparente, martelinado, cincelado, pasta texturizada, piedra labrada, cantera, azulejo o, pintura vinílica.
- Paredes Interiores aplanadas con mortero cemento-cal-arena, pasta texturizada, mármol, lambrines de azulejo, madera de cedro o caoba, cerámica, pintura vinílica o barniz.
- Pisos de cerámica, terrazo, mármol, concreto martelinado, madera de cedro o caoba, adoquín, lambrines de madera de pino o cedro, cerámica, azulejo, pintura vinílica o barniz.
- Plafones aplanados con mortero cemento-cal-arena, pasta texturizada, pintura vinílica, madera de cedro o caoba.
- Cubiertas y Azoteas a base de impermeabilizante integral, asfalto con fibra de vidrio, primer o membrana, teja de media caña de barro o francesa, teja plana esmaltada.

13.- ESPECIAL ANTIGUA BUENO

Son construcciones de una o dos plantas, presentan formas y detalles arquitectónicos muy marcados de la época colonial, son parecidas a las Habitacionales Antiguas, con la diferencia de que éstas son para un uso especial. Atendiendo a su Edificación encontramos:

- ❖ Cimentaciones de mampostería de piedra bola o braza.
- ❖ Estructuras a base de mochetas, columnas, pórticos de mampostería de piedra braza, ladrillo, madera de pino, cedro o caoba.
- ❖ Techos y Entrepisos de bóveda catalana a base de vigas de madera, enladrillado de tabique y mortero cal-arena o teja sobre vigas.
- ❖ Muros de mampostería de ladrillo o piedra.
- ❖ Firmes de mampostería de ladrillo y mortero cal-arena, concreto pobre, de 8 a 10 cm. de espesor.

En las Instalaciones, hallamos:

- ❖ Hidráulica con tubería de fierro galvanizado o cobre y tinaco de asbesto-cemento.
- ❖ Sanitaria con dos o más baños.
- ❖ Eléctrica oculta, iluminación directa.
- ❖ Especiales como motobomba.

En los Complementos, tenemos:

- ❖ Puertas y Ventanas entableradas con molduras de madera cedro o caoba, estructurales de herrería con ornatos de elementos de bronce; vidrios y vitrales emplomados, de 5-6 mm. de espesor; acabado en pintura de esmalte o barniz.
- ❖ Barandales torneados y entablerados de madera de cedro o caoba, estructurales de herrería con ornatos y elementos de bronce, acabado en pintura de esmalte o barniz.

- ❖ Escaleras y Rampas convencionales de madera de cedro o caoba, herrería; huellas y peraltes de mampostería de ladrillo, azulejo o mosaico, mármol, madera, acabado en pintura de esmalte o barniz.
- ❖ Rejas y Portones entabladas con molduras de madera de cedro o caoba, estructurales de herrería con ornatos de elementos de bronce; acabado en pintura de esmalte o barniz.
- ❖ Closets de madera de cedro o caoba barnizada.

En los Recubrimientos y Acabados contamos con:

- ❖ Fachadas con frontones, pilastras, molduras, canteras, mármol, piedra labrada o azulejo.
- ❖ Paredes Interiores aplanadas con mortero cal-arena; lambrines a base de duela de madera de cedro o caoba, azulejo, cantera, pasta, mármol, pintura vinílica o barniz.
- ❖ Pisos de piedra labrada, mosaico de pasta, granito, terrazo, mármol, cerámica, azulejo, lambrines de madera, cantera.
- ❖ Plafones aplanados con mortero cal-arena, aparentes, acabado en pintura vinílica o barniz.
- ❖ Cubiertas y Azoteas a base de entortado con mortero cal-arena sobre ladrillo, vigas impermeabilizadas con asfalto o base agua.

14.- ESPECIAL MODERNA CORRIENTE

Son Construcciones generalmente de un nivel, sus techos presentan formas de techumbre o cobertizo, tipo bóveda cilíndrica, punta de diamante a dos aguas o planas de una sola agua con suaves pendientes, en su interior tienen pequeñas oficinas normalmente de una planta y sin acabados. Atendiendo a su Edificación encontramos:

- Cimentaciones de mampostería de piedra brasa o dados de concreto simple.
- Estructuras de castillos y cadenas de concreto armado o acero estructural, loseta de madera o metálica.
- Techos de lámina galvanizada o fibra de vidrio, asbesto-cemento, cartón, acrílico.
- Muros de lámina, madera, o alambrado.
- Firmes de concreto simple de 5-7 cm. de espesor.

Referente a las Instalaciones tenemos:

- Hidráulica visible con tubería de fierro galvanizado.
- Sanitaria con W.C. y lavabo tipo económico.
- Eléctrica visible.
- Especiales trifásica.

En los Complementos hallamos:

- Puertas y Ventanas de madera económica, estructurales o tubulares de herrería, acabado en pintura de esmalte económica.
- Barandales de madera rústica, estructurales o tubulares de herrería; acabado en pintura de esmalte económica.
- Escaleras y Rampas de madera rústica, de herrería, concreto rústico, pintura de esmalte económica.
- Rejas y Portones madera rústica, estructurales o tubulares de herrería, acabado en pintura de esmalte económica.
- Estantería y Cancelería de madera rústica, tabla roca, herrería, acabado en pintura de esmalte económica.

En los Recubrimientos y Acabados, contamos con:

- Fachadas de lámina, madera o alambrado; pintura a la cal, vinílica o esmalte económica
- Pisos de cemento rústico o mosaico de pasta.

15.- ESPECIAL MODERNA MEDIO

Son construcciones generalmente de un nivel, sus techos presentan formas de techumbre o cobertizo, tipo bóveda cilíndrica, punta de diamante a dos aguas. En su interior tienen oficinas de una o dos plantas. Atendiendo a su Edificación, encontramos:

- ◆ Cimentaciones de zapatas aisladas de concreto armado, o dados de concreto armado.
- ◆ Estructuras de castillos y cadenas, traveses y columnas de concreto armado.
- ◆ Techos de lámina de asbesto-cemento, galvanizada, acrílico sobre molduras metálicas o de madera. Entrepisos de losa de concreto armado.
- ◆ Muros de ladrillo, block, celosía de barro o cemento.
- ◆ Firmes de concreto simple de 5-7 cm. de espesor.

Referente a las Instalaciones tenemos:

- ◆ Hidráulica oculta o visible de fierro galvanizado o cobre; tinaco de asbesto-cemento o tanque de concreto.
- ◆ Sanitaria con W.C. y lavabo tipo económico.
- ◆ Eléctrica oculta o visible con tubo conduit o poliducto.
- ◆ Especiales acometida trifásica.

En los Complementos hallamos:

- ◆ Puertas y Ventanas tipo tambor con triplay de 3-6 mm, entableradas sencillas de madera de pino o cedro; estructurales o tubulares de herrería o aluminio; vidrios sencillos de 5 mm. de espesor; acabado en pintura de esmalte o barniz.
- ◆ Barandales de madera de pino o cedro; estructurales o tubulares de herrería, concreto; acabado en pintura vinílica, esmalte o barniz.
- ◆ Escaleras y Rampas de madera de pino o cedro, herrería, o concreto; huellas y peraltes de concreto, madera de pino, terrazo, granito o concreto, acabado en pintura vinílica, esmalte o barniz.
- ◆ Rejas y Portones de madera de pino o cedro, estructurales o tubulares de herrería, concreto; acabado en pintura vinílica, esmalte o barniz.
- ◆ Estantería y Cancelería de madera, herrería, concreto; acabado en pintura vinílica, esmalte o barniz.

En los Recubrimientos y Acabados contamos con:

- ◆ Fachadas de lámina, muros aplanados con mortero cemento-cal-arena, asbesto-cemento; pintura vinílica o esmalte.
- ◆ Paredes Interiores con aplanado de mortero cemento-cal-arena; pintura vinílica o acrílica
- ◆ Pisos de cemento pulido, mosaico de pasta o granito.
- ◆ Plafones aplanados con mortero cemento-cal-arena, pintura vinílica.
- ◆ Azoteas a base de impermeabilizante de asfalto con tela de refuerzo.

16.- ESPECIAL MODERNA BUENO

Son construcciones de uno o dos niveles, requieren de un proyecto para su proceso de construcción, generalmente sus estructuras son de muros de carga, armaduras y columnas, éstas pueden ser de diferentes materiales y técnicas constructivas. Atendiendo a su Edificación, encontramos:

- Cimentaciones de zapatas de concreto armado, aisladas o corridas en uno o dos sentidos, contrarabes, losas o pilotes.
- Estructuras de columnas o trabes de acero, columnas, cadenas y castillos de concreto armado.
- Techos y Entrepisos de armaduras metálicas, cubiertas con lámina acrílica, galvanizada, asbesto-cemento, caballetes o canalones, losa de concreto armado.
- Muros de ladrillo, block, concreto armado o celosía de barro o cemento.
- Firmes de concreto simple de 8 cm. de espesor.

Referente a las Instalaciones hallamos:

- Hidráulica oculta o visible de fierro galvanizado o cobre; tinacos de asbesto-cemento o tanques de concreto.
- Sanitaria con W.C., lavabos, mingitorios, y baños de tipo industrial.
- Eléctrica visible a base de ductos especiales.
- Especiales acometida trifásica, equipo contra incendio o hidrantes.

En los Complementos tenemos:

- Puertas y Ventanas tipo tambor con triplay de 6 mm, entableradas sencillas de madera de cedro o caoba, aluminio; vidrios de 5-6 mm. de espesor; acabado en barniz.
- Barandales de madera de cedro o caoba, estructurales o tubulares de herrería o aluminio, acabado en esmalte o barniz.
- Escaleras y Rampas de madera de cedro o caoba, de herrería, de concreto; huellas y peraltes de madera de cedro o pino, herrería, concreto, loseta de cerámica, mármol, terrazo o granito; acabado en pintura vinílica, esmalte o barniz.
- Rejas y Portones de madera de cedro o caoba, estructurales o tubulares de herrería, aluminio, lamina de acero, zinc, acabado en esmalte o barniz.
- Estantería y Cancelería de madera, tabla roca, acrílico, herrería, aluminio, pasta texturizada; acabado en pintura vinílica, esmalte o barniz.

En los Recubrimientos y Acabados contamos con:

- Fachadas con aplanados finos o rugosos con mortero cemento-cal-arena, concreto aparente, martelinado, piedra-plas o durok, pasta texturizada, pintura vinílica o esmalte.
- Paredes Interiores con aplanado de mortero cemento-arena o cemento-cal-arena, pintura vinílica.
- Pisos de terrazo, mármol, cerámica o duela de madera.
- Plafones con aplanados con mortero cemento-cal-arena, pintura vinílica o acrílica.
- Cubiertas y Azoteas a base de impermeabilizante primer con emulsión asfáltica y fieltro o similar.

17.- ESPECIAL MODERNA SUPERIOR

Son construcciones de uno o dos niveles, requieren de un proyecto completo para su proceso de construcción, generalmente sus estructuras se basan en muros de carga, armaduras y columnas, éstas pueden ser de diferentes materiales y técnicas constructivas, como trabes y vigas preesforzadas de concreto, acero o mixtas. En esta clasificación se considera a los centros de convenciones, las plazas y centros comerciales, entre otros. Atendiendo a su Edificación, encontramos:

- ❖ Cimentaciones de zapatas de concreto armado, aisladas o corridas en uno o dos sentidos, contratraves, losas o pilotes.
- ❖ Estructuras de columnas, vigas o trabes de acero, armaduras principales, columnas, cadenas y castillos de concreto armado.
- ❖ Techos y Entrepisos de armaduras metálicas, tridilosa, losa de concreto armado o aligerada, losacero, cubiertas con lámina acrílica, galvanizada zintro-alum.
- ❖ Muros de ladrillo, block, concreto armado, panel "w" o convintec.
- ❖ Firmes de concreto armado o simple de 10 cm. de espesor.

Referente a las Instalaciones hallamos:

- ❖ Hidráulica oculta de cobre, tinacos de asbesto-cemento, pvc o tanques de concreto.
- ❖ Sanitaria con W.C., lavabos, mingitorios y baños de primera calidad.
- ❖ Eléctrica oculta o visible a base de ductos especiales.
- ❖ Especiales acometida trifásica, equipo contra incendio o hidrantes, ductos de aire para clima, sonido ambiental, circuito cerrado, puertas eléctricas con sensores de movimiento, escaleras eléctricas.

En los Complementos tenemos:

- ❖ Puertas y Ventanas de herrería de lujo, aluminio, entableradas de madera de cedro o caoba; vidrios de 6 o más mm., filtrazol o reflecta, cortinas de lámina de acero.
- ❖ Barandales de madera de cedro, herrería de lujo, aluminio, acero inoxidable, acabado en esmalte o barniz.
- ❖ Escaleras y Rampas de herrería de lujo o aluminio, madera de cedro o caoba, concreto; huellas y peraltes de madera de cedro o pino, herrería, concreto, loseta de cerámica, mármol, terrazo o granito; acabado en pintura vinílica, esmalte o barniz.
- ❖ Rejas y Portones estructurales o tubulares de herrería, aluminio, lámina de acero, acabado en pintura vinílica, esmalte o barniz.
- ❖ Estantería y Cancelería de madera, tabla roca, acrílico, vidrio de 10 o más mm. de espesor, herrería, aluminio, pasta texturizada, acabado en pintura vinílica, esmalte o barniz.

En los Recubrimientos y Acabados contamos con:

- ❖ Fachadas con muros aplanados finos o rugosos, con mortero cemento-arena, concreto aparente, martelinado, cincelado, pasta texturizada, cantera, mármol, piedraplas, durok, pintura vinílica.
- ❖ Paredes Interiores con aplanados finos o rugosos con mortero cemento-arena, pasta texturizada, mármol, cantera, concreto martelinado, lambrines de madera de cedro o caoba, cerámica, pintura vinílica, laca o barniz.
- ❖ Pisos de mármol, loseta de cerámica, alfombrados, cantera, concreto martelinado, adoquín, lambrines de madera de cedro o caoba o parquet, laca o barniz.

- ❖ Plafones sólidos y falsos con aplanados de mortero de cemento-arena, pasta texturizada, duela de madera de cedro o caoba, escayola, tabla roca, paneles de acero inoxidable, pintura vinílica, acrílica o barniz.
- ❖ Cubiertas y Azoteas a base de impermeabilizante integral, asfalto, membranas, primer o similar.

18.- ESPECIAL MODERNA EDIFICIO MEDIO

Son construcciones de tres o más niveles, se caracterizan generalmente porque en su proceso constructivo utilizan marcos (serie de columnas y traveses unidas entre sí, pueden ser estructuras de concreto armado, con perfiles de acero o mixto, también con muros de carga reforzados por castillos, cadenas, traveses, vigas y columnas). Para su proceso de construcción requieren generalmente de un proyecto completo y la intervención de ingenieros o arquitectos responsables de obra. Dentro de esta clasificación se ubican las edificaciones de hoteles hasta de tres estrellas. Atendiendo a su Edificación encontramos:

- ◆ Cimentaciones de zapatas de concreto armado, aisladas o corridas en uno o dos sentidos, contratraveses, losas o pilotes.
- ◆ Estructuras de columnas, traveses, castillos y cadenas de concreto armado.
- ◆ Techos y Entrepisos de losa de concreto armado.
- ◆ Muros de ladrillo, block, concreto armado o celosía de barro o cemento.
- ◆ Firmes de concreto armado o simple de 10 cm. de espesor.

Referente a las Instalaciones hallamos:

- ◆ Hidráulica oculta de cobre, tinacos de asbesto-cemento o tanque de concreto armado.
- ◆ Sanitaria con W.C., lavabos, y accesorios de tipo económico.
- ◆ Eléctrica oculta o visible, con tubo conduit.
- ◆ Especiales con motobomba, aljibe o cisterna, o gas.

En los Complementos tenemos:

- ◆ Puertas y Ventanas tipo tambor con triplay de 6 mm, entableradas o sencillas de madera de pino o cedro; tubulares de herrería o aluminio; vidrios de 5-6 mm. de espesor; acabado en pintura de esmalte o barniz.
- ◆ Barandales de madera de cedro o pino, tubulares de herrería o aluminio, acabado en pintura de esmalte o barniz.
- ◆ Escaleras y Rampas de madera de cedro o pino, herrería, concreto; huellas y peraltes de madera, herrería, concreto, loseta de cerámica, azulejo, terrazo o granito, acabado en pintura vinílica, esmalte o barniz.
- ◆ Rejas y Portones tipo tambor con triplay de 13 mm, entableradas o sencillas de madera de pino o cedro, herrería o aluminio, acabado en pintura de esmalte o barniz.
- ◆ Closets, Estantería y Cancelería de madera, tabla roca, triplay, herrería, aluminio, pasta texturizada o tirol; acabado en pintura vinílica, esmalte o barniz.

En los Recubrimientos y Acabados contamos con:

- ◆ Fachadas con muros aplanados finos o rugosos de mortero cemento-cal-arena, tabique o concreto aparente, martelinado, pasta texturizada, piedra plas, durok, pintura vinílica o acrílica.

- ◆ Paredes Interiores con aplanados de mortero cemento-cal-arena, pasta texturizada o tirol, lambrines de madera de pino o cedro, cerámica, pintura vinílica, laca o barniz.
- ◆ Pisos de granito, terrazo, vitropiso, loseta de cerámica, alfombrados, concreto martelinado.
- ◆ Plafones sólidos o falsos con aplanados de mortero cemento-cal-arena, pasta texturizada, escayola, tabla roca, enduelado de madera de pino o cedro, pintura vinílica, laca o barniz.
- ◆ Cubiertas y Azoteas a base de impermeabilizante primer con emulsión asfáltica y fieltro o similar.

19.- ESPECIAL MODERNA EDIFICIO BUENO

Son construcciones de tres o más niveles, presentan características similares a la Especial Moderna Edificio Medio, difieren por los tipos de acabados interiores y exteriores, se caracterizan porque en su proceso constructivo utilizan marcos (serie de columnas y travesaños unidas entre sí, pueden ser estructuras de concreto armado, con perfiles de acero o mixto). Para su proceso de construcción requieren generalmente de un proyecto completo y la intervención de ingenieros o arquitectos responsables de obra. Dentro de esta clasificación se encuentran las edificaciones de los hoteles de cuatro o cinco estrellas. Atendiendo a su Edificación encontramos:

- Cimentaciones de zapatas de concreto armado, aisladas o corridas en uno o dos sentidos, dados, contratrabes, losas y cajones de cimentación o pilotes.
- Estructuras pesadas de acero (perfiles de diferentes secciones), armaduras y herrajes, columnas, travesaños y vigas de concreto armado.
- Techos y Entrepisos de losa reticular, pre-esforzados, losacero, tridilosa.
- Muros de ladrillo o concreto armado, tabla roca, panel "w" o convintec.
- Firmes de concreto armado o simple de 10 cm. de espesor.

Referente a las Instalaciones hallamos:

- Hidráulica oculta con tubería de cobre, tinacos de asbesto-cemento o tanques de concreto armado.
- Sanitaria los W.C., lavabos, mingitorios son de tipo económico y los accesorios de acero inoxidable.
- Eléctrica oculta, con ductos, iluminación directa o indirecta.
- Especiales para aire acondicionado, climas integrales, intercomunicación, equipo contra incendio, motobomba, aljibe o cisterna, sonido ambiental, circuito cerrado, elevadores o planta de luz.

En los Complementos contamos con:

- Puertas y Ventanas tipo tambor de madera de cedro o pino forradas con formica, aluminio, acabado en barniz; vidrios de 6 o más mm. de espesor cobrizado, emplomados, filtrasol, reflecta o polarizado.
- Barandales balaustrados de madera de cedro o caoba, tubulares de herrería, aluminio, o acero inoxidable, acabado en pintura de esmalte o barniz.
- Escaleras y Rampas de madera de cedro o caoba, concreto, herrería; huellas y peraltes de madera, concreto, herrería, loseta de cerámica, mármol, terrazo, granito; acabado en pintura vinílica, esmalte o barniz.

- Rejas y Portones de madera de cedro o caoba, herrería, aluminio; acabado en pintura de esmalte o barniz.
- Closets, Estantería y Cancelería de madera, tabla roca, triplay, acrílico, herrería, aluminio, acabado en pintura vinílica, esmalte o barniz, pasta texturizada o tirol.

En los Recubrimientos y Acabados hallamos:

- Fachadas con muros aplanados con mortero cemento-cal-arena, concreto aparente, martelinado, cincelado, mármol, pasta texturizada, durok, paneles de acero de colores metálicos, acrílico o cristales, pintura vinílica.
- Paredes Interiores con aplanados de mortero cemento-cal-arena, pasta texturizada o tirol, lambrines de madera de cedro o caoba, cerámica, mármol, cantera, pintura vinílica, acrílica o barniz.
- Pisos de granito, terrazo, parquet de madera de cedro o caoba, mármol, vitropiso loseta de cerámica o vinílica, alfombrados.
- Plafones sólidos o falsos con aplanados de mortero de cemento-cal-arena, pasta texturizada o tirol, duela de madera de cedro o caoba, escayola, tabla roca, polietileno, paneles de acero inoxidable, pintura vinílica, acrílica o barniz.
- Cubiertas y Azoteas a base de impermeabilizante primer con emulsión asfáltica y fieltro o similar.

VALORES UNITARIOS DE CONSTRUCCIÓN

Los valores unitarios de construcción se determinaran considerando, entre otros, los factores siguientes:

- a) Uso de la Construcción
- b) Costo y calidad de los materiales de construcción utilizados y de la mano de obra empleada

Estos dos factores se han considerado para la elaboración de la Tabla de Valores Catastrales Unitarios para la Construcción, exceptuando los factores como Edad de la Construcción y Estado de conservación. Dicha tabla facilita la valuación masiva y objetiva con el apoyo de equipos de procesamiento de datos. En ella las construcciones se han clasificado en 19 tipos, de acuerdo a sus elementos que la componen, su edad y uso. A cada tipo de construcción le corresponde un valor unitario por metro cuadrado.

Cada edificación del Estado deberá quedar encuadrada en alguna de estas categorías. El catastrador deberá considerar los elementos preponderantes como la edificación, las instalaciones, los complementos y los recubrimientos y acabados para determinar el tipo de construcción que le corresponde, así como las características específicas para cada categoría.

CLASIFICACIÓN Y VALUACIÓN DE LAS CONSTRUCCIONES

La valuación se efectúa determinando el tipo de construcción y su calidad, ya sea con los elementos que aporta el propietario o poseedor en la Manifestación Catastral Urbana o mediante una inspección de campo, de todas las construcciones existentes en el predio, a fin de determinar cual clasificación le corresponde.

Los tipos, no significan que sean los únicos que existen o que pudieran llegar a haber, sino el número mínimo al cual pueden reducirse las construcciones con características bien definidas, valores promedio y uso.

Difícilmente se encontraran edificaciones cuyas características coincidan exactamente con las especificaciones detalladas de cada tipo o cuenten con todos los elementos enumerados en ésta. Por lo tanto, el valuador en su inspección de campo, hará la clasificación buscando el mayor número de coincidencias con las especificaciones contenidas en la Tabla para poder enmarcar al inmueble inspeccionado en el tipo que le corresponde.

Cuando el uso al cual se destina una edificación sea doble o triple (habitacional y comercial, o habitacional, comercial e industrial, etc.), corresponde al Departamento de Catastro e Impuesto Predial determinar su clasificación, sobre la base del mayor uso que se le dé.

Finalmente, la estructura determina la clasificación o tipo y debe especificarse con la mayor exactitud posible, porque ésta no es visible en la mayoría de los casos, pero los demás elementos constructivos, como son los recubrimientos y acabados e instalaciones son visibles y marcan la tendencia dentro del tipo, señalando su calidad y por consiguiente su clasificación en las categorías de: corriente, económica, interés social, popular, medio, bueno, superior, según sea el caso.

Cuando haya instalaciones importantes, tales como sistemas hidráulicos, de bombeo, de ventilación o acondicionamiento de aire, escaleras eléctricas, elevadores, montacargas, subestaciones eléctricas, etc., que no estén comprendidas en los Valores Unitarios de Construcción, se valuaran por separado. En este caso se incluyen las albercas.

El área resultante de cada tipo de construcción se multiplica por el valor unitario por metro cuadrado asignado al tipo correspondiente y se obtiene el valor de cada construcción, a la cual se le deben aplicar los deméritos por su estado de conservación y por su edad para obtener el valor ajustado de cada tipo de construcción. La suma de los valores de cada construcción, es el valor de las construcciones ubicadas en el predio de referencia.

MÉRITOS Y DEMÉRITOS

Las construcciones no incrementan su Valor Catastral por ningún concepto. El estado de conservación y la edad de la construcción se toman en cuenta para aplicar factores de demérito a las edificaciones. Ambos factores no se tomaron en cuenta para el cálculo de la Tabla de Valores Catastrales Unitarios para la Construcción.

VOCABULARIO

Edificación.- Atendiendo a su clasificación es parte de un elemento, el cual marca la pauta para la construcción de una obra, es fundamental la presencia de una edificación para continuar con la ejecución de los posteriores elementos. Es imposible realizar actividades subsiguientes, sin antes contar con una Edificación establecida.

Instalaciones.- Parte importante de una obra son las instalaciones, ya que son éstas las que proveen los servicios públicos que toda edificación requiere, correspondiendo a cada instalación un tipo específico de servicio. Las instalaciones se dividen en **hidráulicas, sanitarias, eléctricas y especiales**, se puede presentar el caso de que no existan todas, pero sí algunas de ellas.

Complementos.- Aditamentos que complementan toda construcción, los cuales son: puertas, ventanas, barandales, escaleras, rampas, rejas, portones, closets, estantería y cancelería.

Recubrimientos y Acabados.- Textura y apariencia que presentan las edificaciones al finalizar la construcción.

Cimentación.- Es la base de una construcción, también conocida como cimientos, zapatas o losas de cimentación y en algunos casos pilotes, los tipos y formas varían de acuerdo a los materiales y procedimientos con que son realizadas.

Estructuras.- Son elementos que dan cuerpo y soporte, cuya función es proporcionar firmeza a una edificación, así mismo varían de acuerdo a los materiales y técnicas constructivas y mano de obra calificada.

Techos y Entrepisos.- Techos, parte superior de una construcción, cuya función es cubrirla, las formas de éstos son diversas, pueden ser planos o inclinados, de una o hasta cuatro aguas, según diseño.

Las losas intermedias que existen en una edificación son los llamados estrepisos. Los tipos son variables debido a los materiales y procedimientos constructivos empleados.

Muros.- Paredes que delimitan una área específica de una edificación, pueden ser interiores y exteriores, los espesores de los mismos varían atendiendo a su ubicación dentro de la obra, y a los materiales y técnicas de construcción.

Firmes.- Pisos que presentan una superficie áspera, listos para recibir los acabados, el espesor puede ser variable.

Instalación Hidráulica.- Todos los medios para la conducción del aprovisionamiento del servicio de agua potable distribuida en cada una de las áreas requeridas de una construcción, llevada a través de tuberías de diferentes materiales, diámetros y resistencias según las dotaciones para cada caso en particular, ya sea por sistema de gravedad o bombeo.

Instalación Sanitaria.- Ductos o tuberías de distintos materiales y diámetros en función del gasto por conducir hasta la interconexión con la red municipal, cuya función es desalojar las aguas servidas de uso doméstico, industrial, o pluvial, de una edificación.

Instalación Eléctrica.- Todos los ductos, cables, alambres y accesorios de distintos diámetros y calibres, así como las tomas de corriente eléctrica que se usan para proporcionar iluminación a una edificación.

Instalaciones Especiales.- Instalaciones complementarias o adicionales, las cuales generalmente se encuentran en construcciones de categoría media a superior, así como también en edificios y

en construcciones especiales, para su instalación son necesarios materiales específicos y mano de obra calificada.

Puertas y Ventanas.- Las puertas son aberturas de forma regular que se hacen en una pared, valla, o verja, desde el suelo hasta una altura conveniente para entrar y salir por ella; también se les conoce como accesos peatonales de una construcción; por su ubicación pueden ser interiores o exteriores.

Ventanas, aberturas realizadas en los muros de una edificación, a cierta altura sobre el nivel del suelo para proporcionar ventilación e iluminación natural, hacia el interior de la construcción.

Barandales.- Cada uno de los dos listones que sujetan los balaustres; generalmente se localizan en escaleras, rampas, terrazas, balcones y pasillos; se utilizan como protecciones. También se le conoce como barandillas, o pasamanos.

Escaleras y Rampas.- Las escaleras son una serie de peldaños que sirven para comunicar dos pisos o niveles de diferente altura, las hay de diferentes materiales y tipos, a saber: en forma de “U”, en forma de “L”, lineales, caracol, semicaracol, entre otros. La forma y anchura de cada escalera marca la diferencia en cuanto a su uso.

Rampas.- Superficie inclinada dispuesta para que por ella suban y bajen objetos, personas o animales.

Rejas y Portones.- Las rejas son estructuras formadas por barras o varillas generalmente de hierro, colocadas paralelas unas a otras o entrelazadas formando diversas figuras, que cubren y protegen las ventanas de un edificio, o aísla un lugar.

Portones.- Puertas grandes, generalmente usadas para el acceso vehicular, los materiales de que están hechos pueden ser madera, hierro, aluminio, multipanel, entre otros materiales. Entre los distintos mecanismos para abrirlos se encuentran los abatibles, corredizos o plegadizos.

Closets, Estantería y Cancelería.- Los closets son nichos que se ubican en las áreas habitables de una construcción, funcionan como roperos o armarios, y son cerrados.

Estantería.- Conjunto de estantes, o anaqueles. Tablas o planchas de madera, vidrio, acrílico, entre otros materiales, que se adosan horizontalmente a una pared o al interior de un mueble para sostener objetos y son descubiertos.

Cancelería.- Estructuras o armazones generalmente de materiales ligeros (madera, tabla roca, aluminio, acrílico, vidrio, etc.) que se utilizan para dividir espacios grandes sobre la base de un diseño, para uso generalmente de tipo especial, por ejemplo: oficinas, despachos, cubículos, etc.

Fachadas.- Parte exterior de una construcción, particularmente el frente, por medio de la cual es posible ver alturas, volúmenes y acabados, es parte indispensable de un proyecto arquitectónico.

Paredes Interiores.- También denominados muros interiores, son las divisiones internas de una construcción.

Pisos.- Proyecciones horizontales en zonas o áreas delimitadas generalmente por muros o medios niveles, pueden ser de diferentes materiales y acabados.

Plafones.- Techos o cielos de toda obra, pueden ser sólidos o falsos según diseño, generalmente los plafones falsos se utilizan en las losas de entre pisos para cubrir las instalaciones (hidráulicas, sanitarias, eléctricas o especiales).

Cubiertas y Azoteas.- En las construcciones antiguas las cubiertas se refieren a la impermeabilización de las vigas y tarimas de madera. En las construcciones modernas es el acabado final que se le da a las losas de azotea para evitar la infiltración de las aguas pluviales, generalmente éstas se protegen con impermeabilizantes de diferentes materiales, y según el tipo y categoría de las construcciones para fines estéticos se termina con tejas de barro recocido o cerámica, de media caña o plana esmaltada.

3. RESÚMEN DE VALORES PROMEDIOS, MÁXIMOS Y MÍNIMOS POR ZONA DE PREDIOS URBANOS

H. Ayuntamiento de Centro

Resumen de Valores Promedios, Máximos y Mínimos por Zona de Predios Urbanos

Zona	Predios	Valores Suelo			Valores Construcción		
		Promedio	Mín	Máx	Promedio	Mín	Máx
01	15628	\$2,115.20	\$600.00	\$2,650.00	\$4,111.58	\$851.00	\$5,166.00
02	23340	\$1,279.34	\$600.00	\$2,050.00	\$3,677.73	\$851.00	\$4,716.00
03	11204	\$1,837.37	\$600.00	\$2,500.00	\$3,691.91	\$851.00	\$5,000.00
04	2002	\$731.13	\$400.00	\$2,200.00	\$3,474.42	\$1,314.00	\$4,600.00
05	9508	\$647.67	\$550.00	\$850.00	\$3,084.12	\$933.00	\$4,537.00
06	4791	\$1,065.63	\$400.00	\$1,600.00	\$3,078.05	\$851.00	\$4,500.00
07	13887	\$469.81	\$350.00	\$1,150.00	\$2,719.87	\$1,150.00	\$4,890.00
08	13745	\$419.43	\$250.00	\$1,600.00	\$2,524.04	\$851.00	\$4,600.00
09	1697	\$673.27	\$600.00	\$1,450.00	\$2,515.29	\$2,497.00	\$3,000.00
15	265	\$609.00	\$300.00	\$1,800.00	\$2,473.57	\$851.00	\$2,497.00
16	498	\$428.57	\$300.00	\$600.00	\$2,098.71	\$1,800.00	\$2,497.00
17	13	\$300.00	\$300.00	\$300.00	\$1,800.00	\$1,800.00	\$1,800.00
18	1	\$600.00	\$600.00	\$600.00	\$2,497.00	\$2,497.00	\$2,497.00
19	170	\$300.00	\$300.00	\$300.00	\$1,800.00	\$1,800.00	\$1,800.00
20	1838	\$667.87	\$600.00	\$1,450.00	\$2,497.00	\$2,497.00	\$2,497.00
21	1500	\$600.00	\$600.00	\$600.00	\$2,497.00	\$2,497.00	\$2,497.00
22	443	\$587.50	\$300.00	\$600.00	\$2,467.96	\$1,800.00	\$2,497.00
23	766	\$600.00	\$600.00	\$600.00	\$2,497.00	\$2,497.00	\$2,497.00
24	763	\$356.00	\$300.00	\$600.00	\$1,930.11	\$1,800.00	\$2,497.00
25	602	\$401.61	\$300.00	\$600.00	\$2,036.08	\$1,800.00	\$2,497.00
26	6	\$300.00	\$300.00	\$300.00	\$1,800.00	\$1,800.00	\$1,800.00
27	728	\$250.00	\$250.00	\$250.00	\$1,800.00	\$1,800.00	\$1,800.00
28	2	\$500.00	\$300.00	\$700.00	\$2,148.50	\$1,800.00	\$2,497.00
30	2124	\$350.00	\$350.00	\$350.00	\$3,000.00	\$3,000.00	\$3,000.00
31	36	\$300.00	\$300.00	\$300.00	\$1,800.00	\$1,800.00	\$1,800.00
32	29	\$346.67	\$300.00	\$1,140.00	\$1,838.72	\$1,800.00	\$2,497.00
33	799	\$350.00	\$350.00	\$350.00	\$3,000.00	\$3,000.00	\$3,000.00
34	363	\$350.00	\$350.00	\$350.00	\$3,000.00	\$3,000.00	\$3,000.00
35	21	\$300.00	\$300.00	\$300.00	\$1,800.00	\$1,800.00	\$1,800.00
36	7	\$1,140.00	\$1,140.00	\$1,140.00	\$2,497.00	\$2,497.00	\$2,497.00
37	1	\$600.00	\$600.00	\$600.00	\$2,497.00	\$2,497.00	\$2,497.00
38	211	\$600.00	\$600.00	\$600.00	\$2,497.00	\$2,497.00	\$2,497.00
39	1	\$350.00	\$350.00	\$350.00	\$1,800.00	\$1,800.00	\$1,800.00
40	340	\$350.00	\$350.00	\$350.00	\$2,984.81	\$1,800.00	\$3,000.00

H. Ayuntamiento de Centro

Resumen de Valores Promedios, Máximos y Mínimos por Zona de Predios Urbanos

Zona	Predios	Valores Suelo			Valores Construcción		
		Promedio	Mín	Máx	Promedio	Mín	Máx
42	26	\$300.00	\$300.00	\$300.00	\$1,800.00	\$1,800.00	\$1,800.00
43	61	\$300.00	\$300.00	\$300.00	\$1,800.00	\$1,800.00	\$1,800.00
44	3	\$300.00	\$300.00	\$300.00	\$1,800.00	\$1,800.00	\$1,800.00
45	6	\$300.00	\$300.00	\$300.00	\$1,800.00	\$1,800.00	\$1,800.00
48	1	\$600.00	\$600.00	\$600.00	\$3,000.00	\$3,000.00	\$3,000.00
49	737	\$375.00	\$375.00	\$375.00	\$3,000.00	\$3,000.00	\$3,000.00
50	747	\$375.00	\$375.00	\$375.00	\$1,800.00	\$1,800.00	\$1,800.00
51	145	\$250.00	\$250.00	\$250.00	\$1,800.00	\$1,800.00	\$1,800.00
52	68	\$300.00	\$300.00	\$300.00	\$1,800.00	\$1,800.00	\$1,800.00
53	24	\$600.00	\$600.00	\$600.00	\$2,497.00	\$2,497.00	\$2,497.00
54	991	\$300.00	\$300.00	\$300.00	\$1,800.00	\$1,800.00	\$1,800.00
55	186	\$300.00	\$300.00	\$300.00	\$1,800.00	\$1,800.00	\$1,800.00
56	58	\$300.00	\$300.00	\$300.00	\$1,800.00	\$1,800.00	\$1,800.00
57	14	\$300.00	\$300.00	\$300.00	\$1,800.00	\$1,800.00	\$1,800.00
58	2	\$350.00	\$350.00	\$350.00	\$2,497.00	\$2,497.00	\$2,497.00