




2018, Año del V Centenario del Encuentro de Dos Mundos en Tabasco.

Oficio: No. DOOTSM/4909/2018

ASUNTO: Autorización de Fusión de Predios Villahermosa, Tabasco a 08 de Agosto de 2018



Presente.

En atención a su solicitud recepcionada en esta Dirección el día 07 de Agosto de 2018, mediante el cual solicita Fusión, en referencia a los predios ubicados en la [redacted], le comunico lo siguiente:

En base a lo establecido en los Artículos 181, Fracción I, y 187 de la Ley de Ordenamiento Sustentable del Territorio del Estado de Tabasco, se autoriza la Fusión de 2 predio(s) de su propiedad, los cuales se describen a continuación.

Predio 1 con superficie de [redacted] con número de Partida [redacted] y Folio Real: [redacted]

Predio 2 con superficie de [redacted] con número de Partida: [redacted] Folio Real: [redacted]

Que ya fusionados, hacen una superficie total de [redacted] con números de cuenta: [redacted] quedando el predio con las siguientes medidas y colindancias:

Fusión de [redacted]

- Al noroeste: [redacted] m. Con Laguna de las Ilusiones
- Al noreste: [redacted] m. Con [redacted]
- Al noroeste: [redacted] m. Con [redacted]
- Al noreste: [redacted] m. Con Calle Paseo de las Flores.
- Al sureste: [redacted] m. Con Lote No. 147.
- Al suroeste: [redacted] m. Con Laguna de las Ilusiones.
- Al sureste: [redacted] m. Con Laguna de las Ilusiones.
- Al suroeste: [redacted] m. Con Laguna de las Ilusiones.
- Al sureste: [redacted] m. Con Laguna de las Ilusiones.



H. AYUNTAMIENTO CONSTITUCIONAL DE CENTRO
VILLAHERMOSA, TAB. MÉX.



Dirección de Obras, Ordenamiento Territorial y Servicios Municipales

2018, Año del V Centenario del Encuentro de Dos Mundos en Tabasco.

Oficio: No. DOOTSM/4909/2018

ASUNTO: Autorización de Fusión de Predios
Villahermosa, Tabasco a 08 de Agosto de 2018

Esta autorización se expide en base a los datos e información proporcionada por el solicitante y/o propietario y será exclusivo, para el propósito que se expresa, por lo que no podrá ser utilizada para fines distintos al indicado, no prejuzga sobre derechos de propiedad, la vigencia de esta autorización es de **180** días a partir de la fecha de autorización período en que deberá realizar su inscripción en la Dirección General del Registro Público de la Propiedad y del Comercio del Estado de Tabasco.

Hago de su conocimiento que esta Dirección de Obras, Ordenamiento Territorial y Servicios Municipales, se reserva el derecho de cancelar la presente autorización en caso de falsedad, dolo, error ó incumplimiento de los términos en que se expide y será motivo de la aplicación de las sanciones correspondientes conforme a la normatividad en la materia.

Sin otro particular, aprovecho la ocasión para enviarle un cordial saludo.

Atentamente


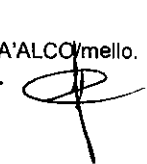

Arq. Adrián Ramsés Sánchez Tenorio

Director



H. AYUNTAMIENTO CONSTITUCIONAL
DE CENTRO 2016-2018
DIRECCIÓN DE OBRAS, ORDENAMIENTO
TERRITORIAL Y SERVICIOS
MUNICIPALES

- C.c.p. Lic. María del Rosario Frías Ruiz.- Directora General del Registro Público de la Propiedad y del Comercio.-
Presente.
Arq. Armando Javier Reyna y Díaz del Castillo.- Subdirector de Regulación y Gestión Urbana de la DOOTSM.-
Presente.
Archivo /Minutario.
A'ARST/A'AJRDC/A'ALCCO/mello.

2/2

Fecha: 13 de Diciembre de 2018

Respecto a la versión pública de la copia legible de "25 oficios de autorización de Fusión de Predios" correspondiente al tercer trimestre 2018, solicitada mediante oficio COTAIP/0949/2018, acta de comité CT/034/2018, tomando en cuenta los ACUERDOS por los que se modifican los artículos Sexagésimo Segundo, Sexagésimo Tercero y Quinto Transitorio, de los Lineamientos Generales en Materia de Clasificación y Desclasificación de la Información, así como para la Elaboración de Versiones Públicas, en los que señala que la elaboración y clasificación en versión pública, deberá contener una leyenda ya sea en caratula o colofón señalando los datos siguientes:

- I. **Nombre del área del cual es titular quien clasifica:**
Dirección de Obras, Ordenamiento Territorial y Servicios Municipales.
- II. **La identificación del documento del que se elabora la versión pública.**
"25 oficios de autorización de Fusión de Predios"
- III. **Las partes o sesiones clasificadas, así como las páginas que las conforman:**
 1. DOOTSM/4834/2018 de fecha 03/08/2018
 - Superficie
 - Número de Partidas
 - Folios Reales
 - Total de superficie
 - Números de cuenta
 - Medidas en metros y colindancias

Páginas que la conforman:
2 (anverso)
 2. DOOTSM/4909/2018 de fecha 08/08/2018
 - Nombre de persona física (solicitante)
 - Domicilio de persona física (solicitante)
 - Ubicación del predio
 - Superficie
 - Número de Partidas
 - Folios Reales
 - Total de superficie
 - Números de cuenta
 - Medidas en metros y colindancias

Páginas que la conforman:
2 (anverso)

3. DOOTSM/5269/2018 de fecha 23/08/2018
- Nombre de persona física (solicitante)
 - Domicilio de persona física (solicitante)
 - Ubicación del predio
 - Superficie
 - Número de Partidas
 - Folios Reales
 - Total de superficie
 - Números de cuenta
 - Medidas en metros y colindancias

Páginas que la conforman:
2 (anverso)

4. DOOTSM/5422/2018 de fecha 29/08/2018
- Nombre de persona física (solicitante)
 - Domicilio de persona física (solicitante)
 - Ubicación del predio
 - Superficie
 - Número de Partidas
 - Folios Reales
 - Total de superficie
 - Números de cuenta
 - Medidas en metros y colindancias

Páginas que la conforman:
2 (anverso)

5. DOOTSM/5454/2018 de fecha 30/08/2018
- Nombre de persona física (solicitante)
 - Domicilio de persona física (solicitante)
 - Ubicación del predio
 - Superficie
 - Número de Partidas
 - Folios Reales

- Total de superficie
- Números de cuenta
- Medidas en metros y colindancias

Páginas que la conforman:
2 (anverso)

6. DOOTSM/5529/2018 de fecha 04/09/2018

- Superficie
- Número de Partidas
- Folios Reales
- Total de superficie
- Números de cuenta
- Medidas en metros y colindancias

Páginas que la conforman:
2 (anverso)

7. DOOTSM/5623/2018 de fecha 07/09/2018

- Nombre de persona física (solicitante)
- Domicilio de persona física (solicitante)
- Ubicación del predio
- Superficie
- Número de Partidas
- Folios Reales
- Total de superficie
- Números de cuenta
- Medidas en metros y colindancias

Páginas que la conforman:
2 (anverso)

8. DOOTSM/5624/2018 de fecha 09/09/2018

- Nombre de persona física (solicitante)
- Domicilio de persona física (solicitante)
- Ubicación del predio
- Superficie
- Número de Partidas
- Folios Reales

- Total de superficie
- Números de cuenta
- Medidas en metros y colindancias

Páginas que la conforman:
2 (anverso)

9. DOOTSM/5627/2018 de fecha 07/09/2018
- Nombre de persona física (solicitante)
 - Domicilio de persona física (solicitante)
 - Ubicación del predio
 - Superficie
 - Número de Partidas
 - Folios Reales
 - Total de superficie
 - Números de cuenta
 - Medidas en metros y colindancias

Páginas que la conforman:
2 (anverso)

10. DOOTSM/5628/2018 de fecha 07/09/2018
- Nombre de persona física (solicitante)
 - Domicilio de persona física (solicitante)
 - Ubicación del predio
 - Superficie
 - Número de Partidas
 - Folios Reales
 - Total de superficie
 - Números de cuenta
 - Medidas en metros y colindancias

Páginas que la conforman:
2 (anverso)

11. DOOTSM/5763/2018 de fecha 13/09/2018
- Nombre de persona física (solicitante)
 - Domicilio de persona física (solicitante)
 - Ubicación del predio



DIRECCIÓN DE OBRAS,
ORDENAMIENTO TERRITORIAL
Y SERVICIOS MUNICIPALES

2018, Año del V Centenario del Encuentro de
"Dos mundos en Tabasco".

- Superficie
- Número de Partidas
- Folios Reales
- Total de superficie
- Números de cuenta
- Medidas en metros y colindancias

Páginas que la conforman:
2 (anverso)

12. DOOTSM/5792/2018 de fecha 14/09/2018

- Nombre de persona física (solicitante)
- Domicilio de persona física (solicitante)
- Ubicación del predio
- Superficie
- Número de Partidas
- Folios Reales
- Total de superficie
- Números de cuenta
- Medidas en metros y colindancias

Páginas que la conforman:
2 (anverso)

13. DOOTSM/5793/2018 de fecha 14/09/2018

- Nombre de persona física (solicitante)
- Domicilio de persona física (solicitante)
- Ubicación del predio
- Superficie
- Número de Partidas
- Folios Reales
- Total de superficie
- Números de cuenta
- Medidas en metros y colindancias

Páginas que la conforman:
2 (anverso)

14. DOOTSM/5802/2018 de fecha 17/09/2018

- Nombre de persona física (solicitante)
- Domicilio de persona física (solicitante)
- Ubicación del predio
- Superficie
- Número de Partidas
- Folios Reales
- Total de superficie
- Números de cuenta
- Medidas en metros y colindancias

Páginas que la conforman:
2 (anverso)

15. DOOTSM/5812/2018 de fecha 17/09/2018

- Nombre de persona física (solicitante)
- Domicilio de persona física (solicitante)
- Ubicación del predio
- Superficie
- Número de Partidas
- Folios Reales
- Total de superficie
- Números de cuenta
- Medidas en metros y colindancias

Páginas que la conforman:
2 (anverso)

16. DOOTSM/5851/2018 de fecha 19/09/2018

- Nombre de persona física (solicitante)
- Domicilio de persona física (solicitante)
- Ubicación del predio
- Superficie
- Número de Partidas
- Folios Reales
- Total de superficie
- Números de cuenta
- Medidas en metros y colindancias

Páginas que la conforman:
2 (anverso)

17. DOOTSM/5864/2018 de fecha 19/09/2018

- Superficie
- Número de Partidas
- Folios Reales
- Total de superficie
- Números de cuenta
- Medidas en metros y colindancias

Páginas que la conforman:
2 (anverso)

18. DOOTSM/5876/2018 de fecha 19/09/2018

- Nombre de persona física (solicitante)
- Domicilio de persona física (solicitante)
- Ubicación del predio
- Superficie
- Número de Partidas
- Folios Reales
- Total de superficie
- Números de cuenta
- Medidas en metros y colindancias

Páginas que la conforman:
2 (anverso)

19. DOOTSM/5909/2018 de fecha 20/09/2018

- Nombre de persona física (solicitante)
- Domicilio de persona física (solicitante)
- Ubicación del predio
- Superficie
- Número de Partidas
- Folios Reales
- Total de superficie
- Números de cuenta
- Medidas en metros y colindancias

Páginas que la conforman:
2 (anverso)

20. DOOTSM/5939/2018 de fecha 21/09/2018
- Nombre de persona física (solicitante)
 - Domicilio de persona física (solicitante)
 - Ubicación del predio
 - Superficie
 - Número de Partidas
 - Folios Reales
 - Total de superficie
 - Números de cuenta
 - Medidas en metros y colindancias

Páginas que la conforman:
2 (anverso)

21. DOOTSM/5960/2018 de fecha 24/09/2018
- Nombre de persona física (solicitante)
 - Domicilio de persona física (solicitante)
 - Ubicación del predio
 - Superficie
 - Número de Partidas
 - Folios Reales
 - Total de superficie
 - Números de cuenta
 - Medidas en metros y colindancias

Páginas que la conforman:
2 (anverso)

22. DOOTSM/5991/2018 de fecha 25/09/2018
- Nombre de persona física (solicitante)
 - Domicilio de persona física (solicitante)
 - Ubicación del predio
 - Superficie
 - Número de Partidas
 - Folios Reales

- Total de superficie
- Números de cuenta
- Medidas en metros y colindancias

Páginas que la conforman:
2 (anverso)

23. DOOTSM/6051/2018 de fecha 27/09/2018

- Nombre de persona física (solicitante)
- Domicilio de persona física (solicitante)
- Ubicación del predio
- Superficie
- Número de Partidas
- Folios Reales
- Total de superficie
- Números de cuenta
- Medidas en metros y colindancias

Páginas que la conforman:
2 (anverso)

24. DOOTSM/6064/2018 de fecha 28/09/2018

- Nombre de persona física (solicitante)
- Domicilio de persona física (solicitante)
- Ubicación del predio
- Superficie
- Número de Partidas
- Folios Reales
- Total de superficie
- Números de cuenta
- Medidas en metros y colindancias

Páginas que la conforman:
2 (anverso)

25. DOOTSM/6072/2018 de fecha 28/09/2018

- Nombre de persona física (solicitante)
- Domicilio de persona física (solicitante)
- Ubicación del predio



- Superficie
- Número de Partidas
- Folios Reales
- Total de superficie
- Números de cuenta
- Medidas en metros y colindancias

Páginas que la conforman:
2 (anverso)

IV. Fundamento Legal, indicando el nombre del ordenamiento, o los artículos, fracción (es), párrafo (s) con base en los cuales se sustente la clasificación, así como las razones o circunstancias que motivaron a la misma:

Tomando en cuenta los artículos Cuadragésimo octavo, Quincuagésimo sexto, quincuagésimo séptimo, fracción I y II, Quincuagésimo octavo, de los lineamientos generales en materia de Clasificación y Desclasificación de la información, así como para la Elaboración de Versiones Publicas, emitidos por el Consejo nacional del Sistema Nacional de Transparencia, Acceso a la Información Pública y Protección de Datos Personales, y del acuerdo por el que se modifica los artículos Sexagésimo segundo y sexagésimo tercero y quinto transitorio de los lineamientos citados.

V. Firma del Titular del Área, firma autografiada de quien clasifica:

| Firma del Titular del Área | Firma de quien clasifica |
|---|--|
|  Ing. Adolfo Alberto Ferrer Aguilar Director de Obras, ordenamiento Territorial y Servicios Municipales |  Lic. Dugald Pérez Torres Encargado de la Unidad de Atención Ciudadana y Enlace de Transparencia. |

VI. Fecha y número del acta de la sesión del comité donde se aprobó la versión pública:
Acta de Sesión Extraordinaria número CT/034/2018 de fecha 08 de diciembre de 2018.





COMITÉ DE TRANSPARENCIA

"2018, Año del V Centenario del Encuentro de Dos mundos en Tabasco"

H. AYUNTAMIENTO CONSTITUCIONAL DE CENTRO, TABASCO COMITÉ DE TRANSPARENCIA

SESIÓN EXTRAORDINARIA

CT/034/2018

En la Ciudad de Villahermosa, Capital del Estado de Tabasco, siendo las nueve horas del día ocho de diciembre del año dos mil dieciocho, reunidos en oficina que ocupa la Dirección de Asuntos Jurídicos del H. Ayuntamiento Constitucional de Centro, Tabasco, sita en Prolongación de Paseo Tabasco número 1401, Colonia Tabasco Dos Mil; **CC. Lic. Perla María Estrada Gallegos**, Directora de Asuntos Jurídicos, **Lic. Martha Elena Ceferino Izquierdo**, Coordinadora de Transparencia y Acceso a la Información Pública, y **Dr. Elmer Jiménez Ricardez**, Secretario Técnico, en su calidad de Presidente, Secretaria y Vocal, respectivamente del Comité de Transparencia del H. Ayuntamiento de Centro, para efectos de analizar la clasificación de la información y elaboración de versión pública de los documentos que mediante oficios **DOOTSM/491/2018** y **DOOTSM/492/2018**, remitió a la Coordinación de Transparencia y Acceso a la Información Pública, el **Director de Obras, Ordenamiento Territorial y Servicios Municipales**, y en su oportunidad se publiquen en el Portal de Transparencia del H. Ayuntamiento de Centro, bajo el siguiente:-----

Orden del día

- I. Lista de asistencia y declaración de quórum.
- II. Instalación de la sesión.
- III. Lectura y aprobación en su caso, del orden del día.
- IV. Lectura y análisis de las documentales susceptibles de ser clasificadas como confidenciales, que mediante oficios **DOOTSM/491/2018** y **DOOTSM/492/2018**, remitió a la Coordinación de Transparencia y Acceso a la Información Pública, el Director de Obras, Ordenamiento Territorial y Servicios Municipales.
- V. Discusión y aprobación de la clasificación de la información.

- VI. Asuntos generales.
- VII. Clausura de la sesión.

Desahogo del orden del día

I.- Lista de asistencia y declaración de quórum.- Para desahogar el primer punto del orden del día, se procedió a pasar lista de asistencia, encontrándose los **CC. Lic. Perla María Estrada Gallegos**, Directora de Asuntos Jurídicos, **Lic. Martha Elena Ceferino Izquierdo**, Coordinadora de Transparencia y Acceso a la Información Pública, y **Dr. Elmer Jiménez Ricardez**, Secretario Técnico, en su calidad de Presidente, Secretaria y Vocal, respectivamente del Comité de Transparencia del H. Ayuntamiento de Centro.-----

II.- Instalación de la sesión.- Siendo las nueve horas del día ocho de diciembre de dos mil dieciocho, se declara instalada la Sesión Extraordinaria de este Comité de Transparencia:-----

III.- Lectura y aprobación en su caso, del orden del día.- A continuación, la Secretaria, procede a la lectura del Orden del día, la cual somete a aprobación de los integrantes y se aprueba por unanimidad.-----

IV.- Lectura y análisis de las documentales susceptibles de ser clasificadas como confidenciales, que mediante oficios DOOTSM/491/2018 y DOOTSM/492/2018, remitió a la Coordinación de Transparencia y Acceso a la Información Pública, el Director de Obras, Ordenamiento Territorial y Servicios Municipales.- De la lectura de los oficios citados en el punto que antecede, se desprende que el Director de Obras, solicita a la Coordinadora de Transparencia, remita a este Órgano Colegiado las documentales siguientes: **65 oficios de Autorización de Licencias de Anuncios (Revalidación y/o Regularización), 186 Solicitudes de Anuncios, 25 oficios de Autorización de Fusión de Predios, y 25 Solicitudes para Subdivisión o Fusión de Predios**, para efectos de que previo análisis de los que integramos este Comité, nos pronunciemos sobre la clasificación y elaboración en versión pública de las documentales citadas con antelación; de la revisión de éstas, se observa que contienen datos susceptibles de ser clasificación como confidenciales, por lo que se procede a su análisis.-----

V.- Discusión y aprobación de la clasificación de la información.- En desahogo de este punto del orden del día, se procedió al análisis y valoración de

las documentales remitidas por la Titular de la Coordinación de Transparencia y Acceso a la Información Pública, en términos de lo previsto en los artículos 43 y 44 fracción II, de la Ley General de Transparencia y Acceso a la Información Pública, 47 y 48 fracción II, de la Ley de Transparencia y Acceso a la Información Pública del Estado de Tabasco, y se determine la clasificación y elaboración en versión pública de las documentales susceptibles de ser clasificadas como confidenciales.-----

ANTECEDENTES

UNO.- A través del oficio **DOOTSM/491/2018**, el Director de Obras, Ordenamiento Territorial y Servicios Municipales, de este H. Ayuntamiento de Centro, Tabasco, remitió a la Coordinación de Transparencia y Acceso a la Información Pública, **65 oficios de Autorización de Licencias de Anuncios (Revalidación y/o Regularización)**, y **186 Solicitudes de Anuncios**, correspondientes al tercer trimestre de 2018, para efectos de que previo análisis y valoración del Comité de Transparencia, se pronuncie respecto a la clasificación y elaboración en versión pública de dichas documentales, los cuales contienen datos susceptibles de ser clasificados como información confidencial, y sean publicadas en el Portal de Transparencia del H. Ayuntamiento de Centro.-----

DOS.- A través del oficio **DOOTSM/492/2018**, el Director de Obras, Ordenamiento Territorial y Servicios Municipales, de este H. Ayuntamiento de Centro, Tabasco, remitió a la Coordinación de Transparencia y Acceso a la Información Pública, **25 oficios de Autorización de Fusión de Predios**, y **25 Solicitudes para Subdivisión o Fusión de Predios**, correspondientes al tercer trimestre de 2018, para efectos de que previo análisis y valoración del Comité de Transparencia, se pronuncie respecto a la clasificación y elaboración en versión pública de dichas documentales, los cuales contienen datos susceptibles de ser clasificados como información confidencial, y sean publicadas en el Portal de Transparencia del H. Ayuntamiento de Centro.-----

TRES.- En consecuencia, la Coordinadora de Transparencia, mediante oficio **COTAIP/0921/2018**, solicitó la intervención de este Comité de Transparencia, para que previo análisis de los documentos señalados en los puntos que anteceden, se proceda en términos de lo previsto en los artículos 43 y 44 fracción II, de la Ley General de Transparencia y Acceso a la Información Pública, 47 y 48 fracción II, de la Ley de Transparencia y Acceso a la Información Pública del Estado de

UA • ENERGÍA • SUSTENTABILIDAD





H. AYUNTAMIENTO
CONSTITUCIONAL DE CENTRO
VILLAHERMOSA, TABASCO, MÉXICO.



CENTRO
AGUA - ENERGÍA - SUSTENTABILIDAD
H. AYUNTAMIENTO (2016 - 2021)

COMITÉ DE TRANSPARENCIA

"2018, Año del V Centenario del Encuentro de
Dos mundos en Tabasco".

Tabasco, y se pronuncie respecto de su clasificación y elaboración en versión pública.-----

CONSIDERANDO

I.- De conformidad con los de los artículos 43, 44 fracción I y II de la Ley General de Transparencia y Acceso a la Información Pública, 47, 48, fracciones I y II de la Ley de Transparencia y Acceso a la Información Pública del Estado de Tabasco, este Comité de Transparencia, es competente para conocer y resolver en cuanto a la clasificación de la información y elaboración en versión pública, de los documentos señalados en los Antecedente de la presente acta.-----

II.- Este Comité de Transparencia, con el propósito de atender la petición de la Coordinadora de Transparencia, procede a realizar el análisis a las documentales consistentes en **65 oficios de Autorización de Licencias de Anuncios (Revalidación y/o Regularización), 186 Solicitudes de Anuncios, 25 oficios de Autorización de Fusión de Predios, y 25 Solicitudes para Subdivisión o Fusión de Predios**, para efectos de determinar si contienen datos de carácter confidencial.-----

Toda vez que del análisis realizado a dichos documentos, se observa que estos contienen datos susceptibles de ser clasificados como confidenciales, es decir, son datos correspondientes a terceras personas, que las hacen susceptible de ser identificadas o identificables. Por lo que es imprescindible, someter a confirmación de este Comité de Transparencia, la clasificación de los citados documentos, de conformidad con lo siguiente:-----

Oficios de Autorización de Licencias de Anuncios (Revalidación y/o Regularización)

| | Oficios de Autorización de Licencias de Anuncios | Fecha | | Número de oficio de Autorización de Licencia de Anuncios | Fecha |
|---|--|------------|----|--|------------|
| 1 | DOOTSM/SRYGU/4012/2018 (Revalidación) | 13/08/2018 | 34 | DOOTSM/SRYGU/5218/2018 (Regularización) | 21/08/2018 |
| 2 | DOOTSM/SRYGU/4949/2018 (Revalidación) | 03/08/2018 | 35 | DOOTSM/SRYGU/5399/2018 (Revalidación) | 24/08/2018 |
| 3 | DOOTSM/SRYGU/4801/2018 (Revalidación) | 03/08/2018 | 36 | DOOTSM/SRYGU/5305/2018 (Revalidación) | 24/08/2018 |
| 4 | DOOTSM/SRYGU/4802/2018 (Revalidación) | 03/08/2018 | 37 | DOOTSM/SRYGU/5815/2018 (Revalidación) | 17/09/2018 |
| 5 | DOOTSM/SRYGU/4803/2018 (Revalidación) | 03/08/2018 | 38 | DOOTSM/SRYGU/5643/2018 (Revalidación) | 10/09/2018 |
| 6 | DOOTSM/SRYGU/4804/2018 | 03/08/2018 | 39 | DOOTSM/SRYGU/5940/2018 | 21/09/2018 |

AGUA - ENERGÍA - SUSTENTABILIDAD



H. AYUNTAMIENTO
CONSTITUCIONAL DE CENTRO
VILLAHERMOSA, TABASCO, MÉXICO.



CENTRO

AGUA • ENERGÍA • SUSTENTABILIDAD
H. AYUNTAMIENTO | 2018 • 2021

COMITÉ DE TRANSPARENCIA

"2018. Año del V Centenario del Encuentro de
Dos mundos en Tabasco"

| | | | | | |
|----|--|------------|----|--|------------|
| 7 | (Revalidación) DOOTSM/SRYGU/4805/2018 | 03/08/2018 | 40 | (Revalidación) DOOTSM/SRYGU/5816/2018 | 17/09/2018 |
| 8 | (Revalidación) DOOTSM/SRYGU/4806/2018 | 03/08/2018 | 41 | (Revalidación) DOOTSM/SRYGU/5788/2018 | 14/09/2018 |
| 9 | (Revalidación) DOOTSM/SRYGU/4815/2018 | 09/08/2018 | 42 | (Revalidación) DOOTSM/SRYGU/5656/2018 | 10/09/2018 |
| 10 | (Revalidación) DOOTSM/SRYGU/4816/2018 | 09/08/2018 | 43 | (Revalidación) DOOTSM/SRYGU/5501/2018 | 03/09/2018 |
| 11 | (Revalidación) DOOTSM/SRYGU/4817/2018 | 09/08/2018 | 44 | (Revalidación) DOOTSM/SRYGU/5502/2018 | 14/09/2018 |
| 12 | (Revalidación) DOOTSM/SRYGU/4818/2018 | 03/08/2018 | 45 | (Revalidación) DOOTSM/SRYGU/5824/2018 | 30/08/2018 |
| 13 | (Revalidación) DOOTSM/SRYGU/4819/2018 | 09/08/2018 | 46 | (Revalidación) DOOTSM/SRYGU/5870/2018 | 18/09/2018 |
| 14 | (Revalidación) DOOTSM/SRYGU/4985/2018 | 10/08/2018 | 47 | (Revalidación) DOOTSM/SRYGU/5868/2018 | 19/09/2018 |
| 15 | (Revalidación) DOOTSM/SRYGU/4807/2018 | 03/08/2018 | 48 | (Revalidación) DOOTSM/SRYGU/5869/2018 | 19/09/2018 |
| 16 | (Revalidación) DOOTSM/SRYGU/4808/2018 | 03/08/2018 | 49 | (Revalidación) DOOTSM/SRYGU/5654/2018 | 18/09/2018 |
| 17 | (Revalidación) DOOTSM/SRYGU/4809/2018 | 03/08/2018 | 50 | (Revalidación) DOOTSM/SRYGU/5766/2018 | 13/09/2018 |
| 18 | (Revalidación) DOOTSM/SRYGU/4810/2018 | 03/08/2018 | 51 | (Revalidación) DOOTSM/SRYGU/5767/2018 | 13/09/2018 |
| 19 | (Revalidación) DOOTSM/SRYGU/4811/2018 | 03/08/2018 | 52 | (Revalidación) DOOTSM/SRYGU/5768/2018 | 18/09/2018 |
| 20 | (Revalidación) DOOTSM/SRYGU/4812/2018 | 03/08/2018 | 53 | (Revalidación) DOOTSM/SRYGU/5645/2018 | 10/09/2018 |
| 21 | (Revalidación) DOOTSM/SRYGU/4813/2018 | 03/08/2018 | 54 | (Revalidación) DOOTSM/SRYGU/5644/2018 | 10/09/2018 |
| 22 | (Revalidación) DOOTSM/SRYGU/5302/2018 | 24/08/2018 | 55 | (Revalidación) DOOTSM/SRYGU/5646/2018 | 10/09/2018 |
| 23 | (Regularización) DOOTSM/SRYGU/5303/2018 | 24/08/2018 | 56 | (Revalidación) DOOTSM/SRYGU/5647/2018 | 18/09/2018 |
| 24 | (Revalidación) DOOTSM/SRYGU/4820/2018 | 03/08/2018 | 57 | (Revalidación) DOOTSM/SRYGU/5648/2018 | 10/09/2018 |
| 25 | (Revalidación) DOOTSM/SRYGU/4814/2018 | 03/08/2018 | 58 | (Revalidación) DOOTSM/SRYGU/5649/2018 | 10/09/2018 |
| 26 | (Revalidación) DOOTSM/SRYGU/4892/2018 | 07/08/2018 | 59 | (Revalidación) DOOTSM/SRYGU/5650/2018 | 10/09/2018 |
| 27 | (Regularización) DOOTSM/SRYGU/4813/2018 | 13/08/2018 | 60 | (Revalidación) DOOTSM/SRYGU/5651/2018 | 10/09/2018 |
| 28 | (Regularización) DOOTSM/SRYGU/5398/2018 | 28/08/2018 | 61 | (Revalidación) DOOTSM/SRYGU/5652/2018 | 10/09/2018 |
| 29 | (Revalidación) DOOTSM/SRYGU/5400/2018 | 28/08/2018 | 62 | (Regularización) DOOTSM/SRYGU/5653/2018 | 10/09/2018 |
| 30 | (Revalidación) DOOTSM/SRYGU/5304/2018 | 24/08/2018 | 63 | (Revalidación) DOOTSM/SRYGU/5817/2018 | 18/09/2018 |
| 31 | (Revalidación) DOOTSM/SRYGU/5397/2018 | 28/08/2018 | 64 | (Regularización) DOOTSM/SRYGU/5774/2018 | 13/08/2018 |
| 32 | (Regularización) DOOTSM/SRYGU/5176/2018 | 20/08/2018 | 65 | (Regularización) DOOTSM/SRYGU/5906/2018 | 20/09/2018 |

AGUA • ENERGÍA • SUSTENTABILIDAD



H. AYUNTAMIENTO
CONSTITUCIONAL DE CENTRO
VILLAHERMOSA, TABASCO, MEXICO.



CENTRO
AGUA • ENERGÍA • SUSTENTABILIDAD
H. AYUNTAMIENTO 2018-2021

COMITÉ DE TRANSPARENCIA

"2018, Año del V Centenario del Encuentro de Dos mundos en Tabasco".

- 33 DOOTSM/SRYGU/5177/2018 20/08/2018
(Regularización)
- 34 DOOTSM/SRYGU/5218/2018 21/08/2018
(Regularización)
- 35 DOOTSM/SRYGU/5399/2018 24/08/2018
(Revalidación)
- 36 DOOTSM/SRYGU/5305/2018 24/08/2018
(Revalidación)

✓ **A los 65 oficios de Autorización de Licencias de Anuncios (Revalidación y/o Regularización), correspondientes al tercer trimestre del año 2018, contienen datos personales susceptibles de ser clasificados como confidenciales, por lo que se les deberán testar los siguiente datos:**

- *Número de recibo de pago de derechos.*

Solicitudes de Anuncios

| Solicitud de Anuncio con número de folio: | Fecha | Solicitud de Anuncio con número de folio: | Fecha |
|---|------------|---|------------|
| 1 14939 | 09/01/2018 | 28 15035 | 28/12/2017 |
| 2 14940 | 09/01/2018 | 29 15040 | 28/12/2017 |
| 3 14942 | 08/01/2018 | 30 15045 | 28/12/2017 |
| 4 14943 | 28/12/2017 | 31 15048 | 28/12/2017 |
| 5 14947 | 28/12/2017 | 32 15050 | 28/12/2017 |
| 6 14958 | 28/12/2017 | 33 15053 | 28/12/2017 |
| 7 14964 | 28/12/2017 | 34 15058 | 28/12/2017 |
| 8 14966 | 28/12/2017 | 35 15113 | 23/01/2018 |
| 9 14971 | 28/12/2017 | 36 15667 | 08/05/2018 |
| 10 14974 | 28/12/2017 | 37 15687 | 15/05/2018 |
| 11 14983 | 28/12/2017 | 38 15688 | 15/05/2018 |
| 12 14984 | 28/12/2017 | 39 15690 | 15/05/2018 |
| 13 14986 | 28/12/2017 | 40 15691 | 15/05/2018 |
| 14 14991 | 28/12/2017 | 41 15724 | 20/03/2018 |
| 15 14992 | 28/12/2017 | 42 15859 | 25/06/2018 |
| 16 14999 | 28/12/2017 | 43 15885 | 06/07/2018 |
| 17 15001 | 28/12/2017 | 44 15894 | 12/07/2018 |
| 18 15002 | 28/12/2017 | 45 15944 | 02/08/2018 |
| 19 15004 | 28/12/2017 | 46 15463 | 20/03/2018 |
| 20 15005 | 28/12/2017 | 47 15721 | 22/05/2018 |
| 21 15008 | 28/12/2017 | 48 15931 | 31/07/2018 |
| 22 15009 | 28/12/2017 | 49 15934 | 01/08/2018 |
| 23 15015 | 28/12/2017 | 50 15966 | 09/08/2018 |
| 24 15021 | 28/12/2017 | 51 15967 | 09/08/2018 |
| 25 15027 | 28/12/2017 | 52 16018 | 24/08/2018 |
| 26 15030 | 28/12/2017 | 53 16020 | 24/08/2018 |
| 27 15033 | 28/12/2017 | 54 16038 | 29/08/2018 |

AGUA • ENERGÍA • SUSTENTABILIDAD



H. AYUNTAMIENTO
CONSTITUCIONAL DE CENTRO
VILLAHERMOSA, TABASCO, MÉXICO.



CENTRO
AGUA • ENERGÍA • SUSTENTABILIDAD
H. AYUNTAMIENTO | 2016 • 2021

COMITÉ DE TRANSPARENCIA

"2018, Año del V Centenario del Encuentro de
Dos mundos en Tabasco"

- ✓ **A las 54 Solicitudes de Anuncios**, correspondientes al tercer trimestre del año 2018, señaladas con antelación, contienen datos personales susceptibles de ser clasificados como confidenciales, por lo que se **les deberán testar los siguientes datos, según corresponda:**

En el apartado denominado "SOLICITANTE":

- Número de Celular del Representante Legal (Contacto).

En el apartado denominado "DATOS DEL PREDIO":

- Número de Cuenta Predial.

En el apartado denominado "DATOS DE LA ESCRITURA DEL PREDIO":

- Número de Inscripción.
- Número de Predio o Partida.
- Número de Folio o Folio Real.
- Número de Volumen.
- Fecha de Inscripción.

| Solicitud de Anuncio con número de folio: | Fecha | Solicitud de Anuncio con número de folio: | Fecha | | |
|---|-------|---|-------|------------|------------|
| 1 | 14941 | 67 | 15039 | 28/12/2017 | |
| 2 | 14944 | 28/12/2017 | 68 | 15041 | 28/12/2017 |
| 3 | 14946 | 28/12/2017 | 69 | 15043 | 28/12/2017 |
| 4 | 14948 | 28/12/2017 | 70 | 15044 | 28/12/2017 |
| 5 | 14949 | 28/12/2017 | 71 | 15046 | 28/12/2017 |
| 6 | 14950 | 28/12/2017 | 72 | 15047 | 28/12/2017 |
| 7 | 14951 | 28/12/2017 | 73 | 15049 | 28/12/2017 |
| 8 | 14952 | 28/12/2017 | 74 | 15051 | 28/12/2017 |
| 9 | 14953 | 28/12/2017 | 75 | 15052 | 28/12/2017 |
| 10 | 14954 | 28/12/2017 | 76 | 15056 | 28/12/2017 |
| 11 | 14955 | 28/12/2017 | 77 | 15057 | 28/12/2017 |
| 12 | 14956 | 28/12/2017 | 78 | 15104 | 09/01/2018 |
| 13 | 14957 | 28/12/2017 | 79 | 15105 | 09/01/2018 |
| 14 | 14959 | 28/12/2017 | 80 | 15106 | 23/01/2018 |
| 15 | 14960 | 28/12/2017 | 81 | 15107 | 23/01/2018 |
| 16 | 14961 | 28/12/2017 | 82 | 15108 | 23/01/2018 |
| 17 | 14962 | 28/12/2017 | 83 | 15109 | 23/01/2018 |
| 18 | 14963 | 28/12/2017 | 84 | 15110 | 23/01/2018 |
| 19 | 14965 | 28/12/2017 | 85 | 15111 | 23/01/2018 |
| 20 | 14967 | 28/12/2017 | 86 | 15112 | 23/01/2018 |
| 21 | 14970 | 28/12/2017 | 87 | 15962 | 23/01/2018 |
| 22 | 14972 | 28/12/2017 | 88 | 15508 | 2018 |
| 23 | 14975 | 28/12/2017 | 89 | 15600 | 30/04/2018 |
| 24 | 14976 | 28/12/2017 | 90 | 15641 | 30/04/2018 |
| 25 | 14977 | 28/12/2017 | 91 | 15642 | 30/04/2018 |
| 26 | 14979 | 28/12/2017 | 92 | 15665 | 08/05/2018 |
| 27 | 14980 | 28/12/2017 | 93 | 15666 | 08/05/2018 |
| 28 | 14981 | 28/12/2017 | 94 | 15689 | 15/05/2018 |
| 29 | 14982 | 28/12/2017 | 95 | 15737 | 24/05/2018 |
| 30 | 14985 | 28/12/2017 | 96 | 15738 | 24/05/2018 |
| 31 | 14987 | 28/12/2017 | 97 | 15739 | 24/05/2018 |

AGUA • ENERGÍA • SUSTENTABILIDAD



H. AYUNTAMIENTO
CONSTITUCIONAL DE CENTRO
VILLAHERMOSA, TABASCO, MÉXICO.



CENTRO

AGUA - ENERGÍA - SUSTENTABILIDAD
H. AYUNTAMIENTO 12-E-2018-1021

COMITÉ DE TRANSPARENCIA

"2018, Año del V Centenario del Encuentro de
Dos mundos en Tabasco"

ENERGÍA

| | | | | | |
|----|-------|------------|-----|-------|------------|
| 32 | 14988 | 28/12/2017 | 98 | 15740 | 24/05/2018 |
| 33 | 14989 | 28/12/2017 | 99 | 15741 | 14/05/2018 |
| 34 | 14990 | 28/12/2017 | 100 | 15742 | 24/05/2018 |
| 35 | 14993 | 28/12/2017 | 101 | 15743 | 24/05/2018 |
| 36 | 14994 | 28/12/2017 | 102 | 15827 | 13/06/2018 |
| 37 | 14995 | 28/12/2017 | 103 | 15828 | 13/06/2018 |
| 38 | 14996 | 28/12/2017 | 104 | 15857 | 21/06/2018 |
| 39 | 14997 | 28/12/2017 | 105 | 15858 | 21/06/2018 |
| 40 | 14998 | 28/12/2017 | 106 | 15875 | 05/07/2018 |
| 41 | 15000 | 28/12/2017 | 107 | 15898 | 17/07/2018 |
| 42 | 15003 | 28/12/2017 | 108 | 15942 | 03/08/2018 |
| 43 | 15007 | 28/12/2017 | 109 | 15943 | 02/08/2018 |
| 44 | 15010 | 28/12/2017 | 110 | 15947 | 03/08/2018 |
| 45 | 15011 | 28/12/2017 | 111 | 15959 | 07/08/2018 |
| 46 | 15012 | 28/12/2017 | 112 | 15968 | 10/08/2018 |
| 47 | 15013 | 28/12/2017 | 113 | 15296 | 21/02/2018 |
| 48 | 15014 | 28/12/2017 | 114 | 15453 | 16/03/2018 |
| 49 | 15016 | 28/12/2017 | 115 | 15465 | 20/03/2018 |
| 50 | 15017 | 28/12/2017 | 116 | 15906 | 19/07/2018 |
| 51 | 15018 | 28/12/2017 | 117 | 15956 | 06/08/2018 |
| 52 | 15019 | 28/12/2017 | 118 | 15965 | 09/08/2018 |
| 53 | 15020 | 28/12/2017 | 119 | 15975 | 13/08/2018 |
| 54 | 15022 | 28/12/2017 | 120 | 15991 | 13/08/2018 |
| 55 | 15023 | 28/12/2017 | 121 | 16000 | 14/08/2018 |
| 56 | 15024 | 28/12/2017 | 122 | 16001 | 14/08/2018 |
| 57 | 15025 | 28/12/2017 | 123 | 16014 | 24/08/2018 |
| 58 | 15026 | 28/12/2017 | 124 | 16016 | 24/08/2018 |
| 59 | 15028 | 28/12/2017 | 125 | 16017 | 24/08/2018 |
| 60 | 15029 | 28/12/2017 | 126 | 16019 | 24/08/2018 |
| 61 | 15031 | 28/12/2017 | 127 | 16021 | 24/08/2018 |
| 62 | 15032 | 28/12/2017 | 128 | 16022 | 24/08/2018 |
| 63 | 15034 | 28/12/2017 | 129 | 16023 | 24/08/2018 |
| 64 | 15036 | 28/12/2017 | 130 | 16024 | 24/08/2018 |
| 65 | 15037 | 28/12/2017 | 131 | 16047 | 03/09/2018 |
| 66 | 15038 | 28/12/2017 | 132 | 16080 | 13/09/2018 |

- ✓ **Las 132 Solicitudes de Anuncios**, correspondientes al tercer trimestre del año 2018, señaladas con antelación, contienen datos personales susceptibles de ser clasificados como confidenciales, por lo que se **les deberán testar los siguientes datos, según corresponda:**

En el apartado denominado "SOLICITANTE":

- Número de Celular del Representante Legal (Contacto).

En el apartado denominado "DATOS DEL PREDIO":

- Nombre del Propietario (Persona física).
- Calle, Número oficial, Colonia o Fraccionamiento, Código Postal.
- Número de Cuenta Predial.
- Firma del propietario.

En el apartado denominado "DATOS DE LA ESCRITURA DEL PREDIO":



H. AYUNTAMIENTO
CONSTITUCIONAL DE CENTRO
VILLAHERMOSA, TABASCO, MÉXICO.



CENTRO
AGUA • ENERGÍA • SUSTENTABILIDAD
H. AYUNTAMIENTO | 2016 • 2021

COMITÉ DE TRANSPARENCIA

"2018, Año del V Centenario del Encuentro de
Dos mundos en Tabasco"

- *Número de Inscripción.*
- *Número de Predio o Partida.*
- *Número de Folio o Folio Real.*
- *Número de Volumen.*
- *Fecha de Inscripción.*

Oficios de Autorización de Fusión de Predios

| Oficios de Autorización de Fusión de Predios | Fecha | Número de oficio de Autorización de Licencia de Anuncios | Fecha | | |
|--|------------------|--|-------|------------------|------------|
| 1 | DOOTSM/4834/2018 | 03/08/2018 | 14 | DOOTSM/5802/2018 | 17/09/2018 |
| 2 | DOOTSM/4909/2018 | 08/08/2018 | 15 | DOOTSM/5812/2018 | 17/09/2018 |
| 3 | DOOTSM/5269/2018 | 23/08/2018 | 16 | DOOTSM/5851/2018 | 19/09/2018 |
| 4 | DOOTSM/5422/2018 | 29/08/2018 | 17 | DOOTSM/5864/2018 | 19/09/2018 |
| 5 | DOOTSM/5454/2018 | 30/08/2018 | 18 | DOOTSM/5876/2018 | 19/09/2018 |
| 6 | DOOTSM/5529/2018 | 04/09/2018 | 19 | DOOTSM/5909/2018 | 20/09/2018 |
| 7 | DOOTSM/5623/2018 | 07/09/2018 | 20 | DOOTSM/5939/2018 | 21/09/2018 |
| 8 | DOOTSM/5624/2018 | 07/09/2018 | 21 | DOOTSM/5960/2018 | 24/09/2018 |
| 9 | DOOTSM/5627/2018 | 07/09/2018 | 22 | DOOTSM/5991/2018 | 25/09/2018 |
| 10 | DOOTSM/5628/2018 | 07/09/2018 | 23 | DOOTSM/6051/2018 | 27/09/2018 |
| 11 | DOOTSM/5763/2018 | 13/09/2018 | 24 | DOOTSM/6064/2018 | 28/09/2018 |
| 12 | DOOTSM/5792/2018 | 14/09/2018 | 25 | DOOTSM/6072/2018 | 28/09/2018 |
| 13 | DOOTSM/5793/2018 | 14/09/2018 | | | |

- ✓ **Los 25 oficios de Autorización de Fusión de predios, correspondientes al tercer trimestre del año 2018, señalados con antelación, contienen datos personales susceptibles de ser clasificados como confidenciales, por lo que se les deberán testar los siguientes datos, según corresponda:**

- *Nombre de persona física (solicitante)*
- *Domicilio de persona física (solicitante)*
- *Ubicación del predio*
- *Superficie*
- *Número de Partidas*
- *Folios Reales*
- *Total de superficie*
- *Números de cuenta*
- *Medidas en metros y colindancias*

Solicitudes para Subdivisión o Fusión de Predios

| Solicitud Para Subdivisión o Fusión de Predios con número de folio: | Fecha | Solicitud de Anuncio con número de folio: | Fecha |
|---|-------|---|-------|
| | | | |

AGUA • ENERGÍA • SUSTENTABILIDAD



H. AYUNTAMIENTO
CONSTITUCIONAL DE CENTRO
VILLAHERMOSA, TABASCO, MÉXICO.



CENTRO
AGUA • ENERGÍA • SUSTENTABILIDAD
H. AYUNTAMIENTO DE CENTRO

COMITÉ DE TRANSPARENCIA

"2018, Año del V Centenario del Encuentro de
Dos mundos en Tabasco"

| | | | | | |
|----|------------|------------|----|------------|------------|
| 1 | Sin número | 2018 | 14 | Sin número | 13/09/2018 |
| 2 | Sin número | 01/08/2018 | 15 | Sin número | 13/09/2018 |
| 3 | Sin número | 06/07/2018 | 16 | Sin número | Sin fecha |
| 4 | Sin número | 28/08/2018 | 17 | Sin número | 14/09/2018 |
| 5 | Sin número | 07/08/2018 | 18 | Sin número | 18/09/2018 |
| 6 | Sin número | 30/08/2018 | 19 | Sin número | 03/09/2018 |
| 7 | Sin número | 06/09/2018 | 20 | Sin número | 20/09/2018 |
| 8 | Sin número | 06/09/2018 | 21 | Sin número | Sin fecha |
| 9 | Sin número | 28/08/2018 | 22 | Sin número | 23/08/2018 |
| 10 | Sin número | 28/08/2018 | 23 | Sin número | 09/2018 |
| 11 | Sin número | 04/09/2018 | 24 | Sin número | 18/09/2018 |
| 12 | Sin número | 13/09/2018 | 25 | Sin número | 27/09/2018 |
| 13 | Sin número | 13/09/2018 | | | |

- ✓ Las 25 Solicitudes para Subdivisión o Fusión de Predios, correspondientes al tercer trimestre del año 2018, señalados con antelación, contienen datos personales susceptibles de ser clasificados como confidenciales, por lo que se les deberán testar los siguientes datos, según corresponda:

En el apartado denominado "Solicitante":

- Nombre
- Domicilio
- Municipio
- Colonia o Fraccionamiento
- Número de Teléfono
- Firma del solicitante

En el apartado denominado "Datos del Predio":

- Número de Cuenta Predial
- Nombre del Propietario
- Domicilio
- Firma
- Colonia o Fraccionamiento

En el apartado denominado "Datos de Escritura":

- Número de Inscripción
- Número de Predio o Partida
- Número de Folio o Folio Real
- Número de Volumen
- Fecha de Inscripción

En el apartado denominado "Características del Predio para Subdivisión o Fusión":

- Superficie total del predio
- Medidas en metros y colindancias

En el apartado denominado "Datos de Escritura:"

- Número de Predio o Partida
- Número de Folio o Folio Real
- Número de Volumen

- *Fecha de Inscripción*

Los datos testados en los documentos señalados con antelación, son susceptibles de ser clasificados como confidenciales, en virtud de que al divulgarlos se estarían vulnerando los derechos personales de sus titulares, ya que constituyen datos que hacen a una persona identificada e identificable.-----

Es de resaltarse que la Ley de Transparencia y Acceso a la Información Pública del Estado de Tabasco considera como **Información Confidencial**, toda aquella información en poder de los Sujetos Obligados, relativa a los **Datos Personales**, protegidos por el derecho fundamental a la privacidad, concernientes a una persona identificada e identificable y que la **Protección de Datos Personales** es la garantía de tutela de la privacidad de Datos Personales en poder de los Sujetos Obligados, como son: **el nombre**, domicilio, teléfono particular, correo particular de una persona (todo ser humano) el registro federal de causantes (R.F.C.), la clave única de registro de población (CURP), entre otros, y que la Ley de Protección de Datos Personales en Posesión de los Sujetos Obligados, señalada como **Datos personales sensibles** aquellos que se refieran a la esfera más íntima de su titular, o cuya utilización indebida pueda dar origen a discriminación o conlleve un riesgo grave para éste. De manera enunciativa más no limitativa, y que su publicación requiere el consentimiento de su titular. **Datos patrimoniales**, son aquellos como información fiscal, historial crediticio, cuentas bancarias, ingresos y egresos, etc., que sólo su titular o persona autorizada poseen, cuya difusión requiere del consentimiento expreso de su titular. -----

III.- De conformidad con los de los artículos 6, apartado A, fracción II, 16 segundo párrafo de la Constitución Política de los Estados Unidos Mexicanos; 4º bis, fracción III, de la Constitución Política del Estado Libre y Soberano de Tabasco; 3, fracción XXI, 23, 24 fracción I y VI, 43, 44 fracción I y II, 116, de la Ley General de Transparencia y Acceso a la Información Pública; artículos 1, 3 fracciones IX y X, 4, 6 y 7, 21, 84 y 85 de la Ley General de Protección de Datos Personales en Posesión de Sujetos Obligados; 3 fracciones IV, XIII, XXII, XXIII, XXV, XXXIV, 6 párrafo tercero, 17 párrafo segundo, 47, 48 fracciones I y II, 73, 108, 111, 114, 117, 118 119, 124 y 128, párrafo primero de la Ley de Transparencia y Acceso a la Información Pública del Estado de Tabasco; 1, 2, 3, fracciones VIII y IX, 4, 6, 7, 19, 20 y 21 de la Ley de Protección de Datos Personales en Posesión de Sujetos Obligados del Estado de Tabasco; 3, fracciones II y V, 18, párrafo primero, 19, 21, 26, párrafo segundo,, 27 y 50 del Reglamento de dicha Ley; así como Cuadragésimo octavo, Quincuagésimo Sexto, Quincuagésimo séptimo, fracciones

ENERGÍA

I y II, Quincuagésimo Octavo de los Lineamientos Generales en Materia de Clasificación y Desclasificación de la Información, así como para la Elaboración de Versiones Públicas, emitidos por el Consejo Nacional del Sistema Nacional de Transparencia, Acceso a la Información Pública y Protección de Datos Personales, y del Acuerdo por el que se modifican los artículos Sexagésimo Segundo y Sexagésimo Tercero y Quinto Transitorio de los Lineamientos citados, determina procedente **confirmar la clasificación y elaboración en versión pública de los documentos** descritos el considerando II de la presente acta.-----

IV.- Por lo antes expuesto y fundado, después del análisis de las documentales remitidas por la Coordinadora de Transparencia y Acceso a la Información, señalada en los considerandos de la presente Acta, este Órgano Colegiado mediante el voto por unanimidad de sus integrantes **resuelve**: -----

PRIMERO.- Se confirma la clasificación y elaboración en versión pública de los documentos descritos en el **considerando II** de la presente acta, versión pública que deberá realizarse tomando en cuenta lo señalado en dicho considerando.-----

SEGUNDO.- Se instruye a la Titular de la Coordinación de Transparencia del H. Ayuntamiento de Centro, informar al **Director de Obras, Ordenamiento Territorial y Servicios Municipales**, que este Comité, confirmó la clasificación y elaboración en versión pública de las documentales descritas en el **considerando II**, la cual deberá elaborar en términos de la presente Acta de Comité, tomando en cuenta los ACUERDOS por los que se modifican los artículos Sexagésimo Segundo, Sexagésimo Tercero y Quinto Transitorio de los Lineamientos Generales en Materia de Clasificación y Desclasificación de la Información, así como para la elaboración de Versiones Públicas, en los que señala que la elaboración y clasificación en versión pública, deberá contener una leyenda ya sea en carátula o colofón señalando los datos siguientes:

- I. *El Nombre del área del cual es titular quien clasifica.*
- II. *La identificación del documento del que se elabora la versión pública*
- III. *Las partes o secciones clasificadas, así como las páginas que la conforman*
- IV. *Fundamento legal, indicando el nombre del ordenamiento, o los artículos, fracción(es), párrafo(s) con base en los cuales se sustente la clasificación; así como las razones o circunstancias que motivaron la misma.*
- V. *Firma del Titular del Área. Firma autógrafa de quien clasifica.*
- VI. *Fecha y número del acta de la sesión de Comité donde se aprobó la versión pública.---*

TERCERO.- Publíquese la presente acta en el Portal de Transparencia de este Sujeto Obligado.-----



H. AYUNTAMIENTO
CONSTITUCIONAL DE CENTRO
VILLAHERMOSA, TABASCO, MEXICO.



CENTRO
AGUA • ENERGÍA • SUSTENTABILIDAD
H. AYUNTAMIENTO | 2016 • 2021

COMITÉ DE TRANSPARENCIA

"2018, Año del V Centenario del Encuentro de Dos mundos en Tabasco".

VI.- Asuntos Generales.- No habiendo asuntos generales que tratar, se procede a desahogar el siguiente punto.-----

VII.- Clausura.- Cumpliendo el objetivo de la presente de fecha y agotado el orden del día se procedió a clausurar la Sesión extraordinaria del **Comité de Transparencia del H. Ayuntamiento Constitucional de Centro, Tabasco**, siendo las diez horas con veinte minutos de la fecha de su inicio, firmando la presente acta al margen y al calce quienes en ella intervinieron.-----

Integrantes del Comité de Transparencia del H. Ayuntamiento Constitucional de Centro, Tabasco.

Lic. Perla María Estrada Gallegos
Directora de Asuntos Jurídicos
Presidente

Lic. Martha Elena Ceferino Izquierdo
Coordinadora de Transparencia y
Acceso a la Información Pública
Secretaria



Dr. Elmer Jiménez Ricardez
Secretario Técnico
Vocal

**COMITÉ DE
TRANSPARENCIA**

AGUA • ENERGÍA • SUSTENTABILIDAD