



013 H. AYUNTAMIENTO CONSTITUCIONAL DE CENTRO  
 DIRECCIÓN DE OBRAS, ORDENAMIENTO TERRITORIAL Y SERVICIOS MUNICIPALES  
 SUBDIRECCIÓN DE REGULACIÓN Y GESTIÓN URBANA

SOLICITUD DE ANUNCIOS

Villahermosa, Tabasco a 28 de DICIEMBRE del 20 17

Folio: 15019

**SOLICITUD**

- Nuevo ingreso  Regularización  Revalidación

**SOLICITANTE**

- Persona Física  Jurídico - Colectivas  Otros

Nombre o Razón social: CADENA COMERCIAL OXXO S. A. DE C. V.

Domicilio: PERIFÉRICO CARLOS PELLICER CÁMARA #2804

R.F.C.: CC08605231N4

Municipio: CENTRO

Col. O fracc.: MIGUEL HIDALGO

Contacto: JAZMIN CUENCA MENDOZA

Cel: [REDACTED]

Tel. Oficina: 9933107500

**DATOS DEL PREDIO**

Propietario: [REDACTED]

Firma: [REDACTED]

Calle: [REDACTED]

No. Oficial: [REDACTED]

Colonia o Fracc.: [REDACTED]

C.P.: [REDACTED]

No. Cta. Predial: [REDACTED]

- Rustico  Urbano

**DATOS DE LA ESCRITURA DEL PREDIO**

No. De inscripción: [REDACTED]

No. de Predio o Partida: [REDACTED]

No. de Folio o Folio Real: [REDACTED]

No. De volumen: [REDACTED]


Fecha de inscripción: [REDACTED]

Número de anuncio: 1 ADOSADO, 1 PANORÁMICO Y 1 BANNER

**PROYECCIÓN ÓPTICA**

- No luminoso  Eléctrico  
 Luminoso  Electrónico

Los espacios que se encuentran cubiertos con negro contienen información clasificada como confidencial con fundamento en el artículo 3 fracción XIII Y 124 de la Ley de Transparencia y Acceso a la Información Pública del Estado de Tabasco y de los Lineamientos Generales para la Clasificación y Desclasificación de la información, así como para la Elaboración de Versiones Publicas



- Electoral o políticos  
 Institucionales  
 Cívicos, culturales, sociales

- Azotea  
 Pintado  
 Integrado

**PERMANENTES MAS DE NOVENTA DIAS**

- En predios no edificados  
 Panorámicos o espectaculares  
 Paleta  Tubulares  
 Bandera  Múltiples  
 Azoteas  
 Cercas, Tapias, Andamios  
 Pintados en muros ext.  
 En vehículos  
 En avenidas o calles  
 En caminos  
 En postes o arbotantes  
 Pintados en módulos fijos o semifijos  
 Tableros, bastidores, carteleras

**REQUISITOS:**

- \* COPIA DE LA ESCRITURA O CONSTANCIA NOTARIAL
- \* COPIA DEL PLANO DEL PREDIO Y SU LOCALIZACIÓN
- \* COPIA DE LA BOLETA PREDIAL AL CORRIENTE DE PAGO
- \* PLANO TAMAÑO CARTA INDICANDO DIMENSIONES, MATERIALES DEL ANUNCIO, TEXTO, COLORES Y UBICACIONES DEL ANUNCIO
- \* CENTRO Vo Bo DEL INAH
- \* SEGURO CONTRA DAÑOS A TERCEROS Y RESPONSABILIDAD CIVIL

- \* COP A DEL R.F.C
- \* ACTA CONSTITUTIVA DE LA EMPRESA
- \* COP A DEL PODER DEL REPRESENTANTE LEGAL E IDENTIFICACION
- \* FOTOGRAFÍAS DE LA ZONA DONDE SE PRETENDA COLOCAR O FOTOMONTAJE
- \* MEMORIA DEL CÁLCULO ESTRUCTURAL
- \* PROYECTO EJECUTIVO
- \* FIRMA DEL DIRECTOR RESPONSABLE DE OBRA Y CORRESPONSABLE EN SEGURIDAD ESTRUCTURAL



DIRECCIÓN DE OBRAS,  
ORDENAMIENTO TERRITORIAL  
Y SERVICIOS MUNICIPALES

2018, Año del Bicentenario del Financiamiento  
"Dos mundos en Tabasco"

Fecha: 13 de Diciembre de 2018

Respecto a la versión pública de la copia legible de "132 Solicitudes de Anuncios" correspondiente al tercer trimestre 2018, solicitada mediante oficio COTAIP/0949/2018, acta de comité CT/034/2018, tomando en cuenta los ACUERDOS por los que se modifican los artículos Sexagésimo Segundo, Sexagésimo Tercero y Quinto Transitorio, de los Lineamientos Generales en Materia de Clasificación y Desclasificación de la Información, así como para la Elaboración de Versiones Publicas, en los que señala que la elaboración y clasificación en versión pública, deberá contener una leyenda ya sea en caratula o colofón señalando lo datos siguientes:

- I. **Nombre del área del cual es titular quien clasifica:**  
Dirección de Obras, Ordenamiento Territorial y Servicios Municipales.
- II. **La identificación del documento del que se elabora la versión pública.**  
"132 Solicitudes de Anuncios"
- III. **Las partes o sesiones clasificadas, así como las páginas que las conforman:**
  1. Folio 14941 de fecha 09/01/2018
    - **En el apartado denominado "SOLICITANTE"**
      - Número de Celular del Representante Legal (Contacto)
    - **En el apartado denominado "DATOS DEL PREDIO"**
      - Nombre del propietario (Persona Física).
      - Calle, Numero oficial, Colonia o Fraccionamiento, Código Postal
      - Número de Cuenta Predial.
      - Firma del Propietario
    - **En el apartado denominado "DATOS DE LA ESCRITURA DEL PREDIO"**
      - Número de inscripción.
      - Número de Predio o Partida
      - Número de Folio o Folio Real.
      - Número de Volumen
      - Fecha de Inscripción

Páginas que la conforman:  
1 (anverso)
  2. Folio 14944 de fecha 28/12/2017
    - **En el apartado denominado "SOLICITANTE"**
      - Número de Celular del Representante Legal (Contacto)



DIRECCIÓN DE OBRAS,  
ORDENAMIENTO TERRITORIAL  
Y SERVICIOS MUNICIPALES

2018: Año del Centenario del Encuentro de  
Dos mundos en Tabasco.

- **En el apartado denominado "DATOS DEL PREDIO"**
  - Nombre del propietario (Persona Física).
  - Calle, Numero oficial, Colonia o Fraccionamiento, Código Postal
  - Número de Cuenta Predial.
  - Firma del Propietario
  
- **En el apartado denominado "DATOS DE LA ESCRITURA DEL PREDIO"**
  - Número de inscripción.
  - Número de Predio o Partida
  - Número de Folio o Folio Real.
  - Número de Volumen
  - Fecha de Inscripción.

Páginas que la conforman:  
1 (anverso)

3. Folio 14946 de fecha 28/12/2017

- **En el apartado denominado "SOLICITANTE"**
  - Número de Celular del Representante Legal (Contacto).

- **En el apartado denominado "DATOS DEL PREDIO"**
  - Nombre del propietario (Persona Física).
  - Calle, Numero oficial, Colonia o Fraccionamiento, Código Postal
  - Número de Cuenta Predial.
  - Firma del Propietario

- **En el apartado denominado "DATOS DE LA ESCRITURA DEL PREDIO"**
  - Número de inscripción.
  - Número de Predio o Partida
  - Número de Folio o Folio Real.
  - Número de Volumen
  - Fecha de Inscripción.

Páginas que la conforman:  
1 (anverso)

4. Folio 14948 de fecha 28/12/2017

- **En el apartado denominado "SOLICITANTE"**
  - Número de Celular del Representante Legal (Contacto)



H. AYUNTAMIENTO  
CONSTITUCIONAL DE CIUDADES  
VILLAHERMOSA, TABASCO, MÉXICO.



AGUA Y ENERGÍA MUNICIPAL  
H. AYUNTAMIENTO 2018-2021

DIRECCIÓN DE OBRAS,  
ORDENAMIENTO TERRITORIAL  
Y SERVICIOS MUNICIPALES

2018, Año del Centenario del Eje Central  
de las Américas en Tabasco

- **En el apartado denominado "DATOS DEL PREDIO"**
  - Nombre del propietario (Persona Física).
  - Calle, Numero oficial, Colonia o Fraccionamiento, Código Postal
  - Número de Cuenta Predial.
  - Firma del Propietario
  
- **En el apartado denominado "DATOS DE LA ESCRITURA DEL PREDIO"**
  - Número de inscripción.
  - Número de Predio o Partida
  - Número de Folio o Folio Real.
  - Número de Volumen
  - Fecha de Inscripción.

Páginas que la conforman:  
1 (anverso)

5. Folio 14949 de fecha 28/12/2017

- **En el apartado denominado "SOLICITANTE"**
  - Número de Celular del Representante Legal (Contacto)

- **En el apartado denominado "DATOS DEL PREDIO"**
  - Nombre del propietario (Persona Física).
  - Calle, Numero oficial, Colonia o Fraccionamiento, Código Postal
  - Número de Cuenta Predial.
  - Firma del Propietario

Páginas que la conforman:  
1 (anverso)

6. Folio 14950 de fecha 28/12/2017

- **En el apartado denominado "SOLICITANTE"**
  - Número de Celular del Representante Legal (Contacto)

- **En el apartado denominado "DATOS DEL PREDIO"**
  - Nombre del propietario (Persona Física).
  - Calle, Numero oficial, Colonia o Fraccionamiento, Código Postal
  - Número de Cuenta Predial.
  - Firma del Propietario

Prolongación Paseo Tabasco No. 40 colonia Tabasco 2000 C.P. 86035.

Villahermosa, Tabasco, México. Tel. (993) 310 32 32 Ext. 1097 www.villahermosa.gob.mx



➤ **En el apartado denominado "DATOS DE LA ESCRITURA DEL PREDIO"**

- Número de inscripción.
- Número de Predio o Partida
- Número de Folio o Folio Real.
- Número de Volumen
- Fecha de Inscripción.

Páginas que la conforman:  
1 (anverso)

7. Folio 14951 de fecha 28/12/2017

➤ **En el apartado denominado "SOLICITANTE"**

- Número de Celular del Representante Legal (Contacto)

➤ **En el apartado denominado "DATOS DEL PREDIO"**

- Nombre del propietario (Persona Física).
- Calle, Numero oficial, Colonia o Fraccionamiento, Código Postal
- Número de Cuenta Predial.
- Firma del Propietario

➤ **En el apartado denominado "DATOS DE LA ESCRITURA DEL PREDIO"**

- Número de inscripción.
- Número de Predio o Partida
- Número de Folio o Folio Real.
- Número de Volumen
- Fecha de Inscripción.

Páginas que la conforman:  
1 (anverso)

8. Folio 14952 de fecha 28/12/2017

➤ **En el apartado denominado "SOLICITANTE"**

- Número de Celular del Representante Legal (Contacto)

➤ **En el apartado denominado "DATOS DEL PREDIO"**

- Nombre del propietario (Persona Física).
- Calle, Numero oficial, Colonia o Fraccionamiento, Código Postal

- Número de Cuenta Predial.
- Firma del Propietario.
- **En el apartado denominado "DATOS DE LA ESCRITURA DEL PREDIO"**
- Número de inscripción.
- Número de Predio o Partida
- Número de Folio o Folio Real.
- Número de Volumen
- Fecha de Inscripción.

Páginas que la conforman:  
1 (anverso)

9. Folio 14953 de fecha 28/12/2017

- **En el apartado denominado "SOLICITANTE"**
- Número de Celular del Representante Legal (Contacto)
- **En el apartado denominado "DATOS DEL PREDIO"**
- Nombre del propietario (Persona Física).
- Calle, Numero oficial, Colonia o Fraccionamiento, Código Postal
- Número de Cuenta Predial.
- Firma del Propietario

- **En el apartado denominado "DATOS DE LA ESCRITURA DEL PREDIO"**
- Número de inscripción.
- Número de Predio o Partida
- Número de Folio o Folio Real.
- Número de Volumen
- Fecha de Inscripción.

Páginas que la conforman:  
1 (anverso)

10. Folio 14954 de fecha 28/12/2017

- **En el apartado denominado "SOLICITANTE"**
- Número de Celular del Representante Legal (Contacto)
- **En el apartado denominado "DATOS DEL PREDIO"**
- Nombre del propietario (Persona Física).





DIRECCIÓN DE OBRAS,  
ORDENAMIENTO TERRITORIAL  
Y SERVICIOS MUNICIPALES

120 años de la Independencia del Estado  
"2018: Agua y Centenario del Encuentro"  
Dos mundos en Tabasco

- Calle, Numero oficial, Colonia o Fraccionamiento, Código Postal
- Número de Cuenta Predial.
- Firma del Propietario

➤ **En el apartado denominado "DATOS DE LA ESCRITURA DEL PREDIO"**

- Número de inscripción.
- Número de Predio o Partida
- Número de Folio o Folio Real.
- Número de Volumen
- Fecha de Inscripción.

Páginas que la conforman:  
1 (anverso)

11. Folio 14955 de fecha 28/12/2017

➤ **En el apartado denominado "SOLICITANTE"**

- Número de Celular del Representante Legal (Contacto)

➤ **En el apartado denominado "DATOS DEL PREDIO"**

- Nombre del propietario (Persona Física).
- Calle, Numero oficial, Colonia o Fraccionamiento, Código Postal
- Número de Cuenta Predial.
- Firma del Propietario

➤ **En el apartado denominado "DATOS DE LA ESCRITURA DEL PREDIO"**

- Número de inscripción.
- Número de Predio o Partida
- Número de Folio o Folio Real.
- Número de Volumen
- Fecha de Inscripción.

Páginas que la conforman:  
1 (anverso)

12. Folio 14956 de fecha 28/12/2017

➤ **En el apartado denominado "SOLICITANTE"**

- Número de Celular del Representante Legal (Contacto)



- **En el apartado denominado "DATOS DEL PREDIO"**
  - Nombre del propietario (Persona Física).
  - Calle, Numero oficial, Colonia o Fraccionamiento, Código Postal
  - Número de Cuenta Predial.
  - Firma del Propietario.
  
- **En el apartado denominado "DATOS DE LA ESCRITURA DEL PREDIO"**
  - Número de inscripción.
  - Número de Predio o Partida
  - Número de Folio o Folio Real.
  - Número de Volumen
  - Fecha de Inscripción.

Páginas que la conforman:  
1 (anverso)

13. Folio 14957 de fecha 28/12/2017

- **En el apartado denominado "SOLICITANTE"**
  - Número de Celular del Representante Legal (Contacto)
  
- **En el apartado denominado "DATOS DEL PREDIO"**
  - Nombre del propietario (Persona Física).
  - Calle, Numero oficial, Colonia o Fraccionamiento, Código Postal
  - Número de Cuenta Predial.
  - Firma del Propietario.
  
- **En el apartado denominado "DATOS DE LA ESCRITURA DEL PREDIO"**
  - Número de inscripción.
  - Número de Predio o Partida
  - Número de Folio o Folio Real.
  - Número de Volumen
  - Fecha de Inscripción.



Páginas que la conforman:  
1 (anverso)

14. Folio 14959 de fecha 28/12/2017

➤ **En el apartado denominado "SOLICITANTE"**

- Número de Celular del Representante Legal (Contacto)

➤ **En el apartado denominado "DATOS DEL PREDIO"**

- Nombre del propietario (Persona Física).
- Calle, Numero oficial, Colonia o Fraccionamiento, Código Postal
- Número de Cuenta Predial.
- Firma del Propietario.

➤ **En el apartado denominado "DATOS DE LA ESCRITURA DEL PREDIO"**

- Número de inscripción.
- Número de Predio o Partida
- Número de Folio o Folio Real.
- Número de Volumen
- Fecha de Inscripción.

Páginas que la conforman:  
1 (anverso)

15. Folio 14960 de fecha 28/12/2017

➤ **En el apartado denominado "SOLICITANTE"**

- Número de Celular del Representante Legal (Contacto)

➤ **En el apartado denominado "DATOS DEL PREDIO"**

- Nombre del propietario (Persona Física).
- Calle, Numero oficial, Colonia o Fraccionamiento, Código Postal
- Número de Cuenta Predial.
- Firma del Propietario.

➤ **En el apartado denominado "DATOS DE LA ESCRITURA DEL PREDIO"**

- Número de inscripción.
- Número de Predio o Partida
- Número de Folio o Folio Real.
- Número de Volumen
- Fecha de Inscripción.

Páginas que la conforman:  
1 (anverso)

16. Folio 14961 de fecha 28/12/2017

➤ **En el apartado denominado "SOLICITANTE"**

- Número de Celular del Representante Legal (Contacto)

➤ **En el apartado denominado "DATOS DEL PREDIO"**

- Nombre del propietario (Persona Física).
- Calle, Numero oficial, Colonia o Fraccionamiento, Código Postal
- Número de Cuenta Predial.
- Firma del Propietario.

➤ **En el apartado denominado "DATOS DE LA ESCRITURA DEL PREDIO"**

- Número de inscripción.
- Número de Predio o Partida
- Número de Folio o Folio Real.
- Número de Volumen
- Fecha de Inscripción.

Páginas que la conforman:  
1 (anverso)

17. Folio 14962 de fecha 28/12/2017

➤ **En el apartado denominado "SOLICITANTE"**

- Número de Celular del Representante Legal (Contacto)

➤ **En el apartado denominado "DATOS DEL PREDIO"**

- Nombre del propietario (Persona Física).
- Calle, Colonia o Fraccionamiento, Código Postal
- Número de Cuenta Predial.
- Firma del Propietario.

➤ **En el apartado denominado "DATOS DE LA ESCRITURA DEL PREDIO"**

- Número de inscripción.
- Número de Predio o Partida
- Número de Folio o Folio Real.
- Número de Volumen
- Fecha de Inscripción.



Páginas que la conforman:  
1 (anverso)

18. Folio 14963 de fecha 28/12/2017

➤ **En el apartado denominado "SOLICITANTE"**

- Número de Celular del Representante Legal (Contacto)

➤ **En el apartado denominado "DATOS DEL PREDIO"**

- Nombre del propietario (Persona Física).
- Calle, Colonia o Fraccionamiento, Código Postal
- Número de Cuenta Predial.
- Firma del Propietario.

➤ **En el apartado denominado "DATOS DE LA ESCRITURA DEL PREDIO"**

- Número de inscripción.
- Número de Predio o Partida
- Número de Folio o Folio Real.
- Número de Volumen
- Fecha de Inscripción.

Páginas que la conforman:  
1 (anverso)

19. Folio 14965 de fecha 28/12/2017

➤ **En el apartado denominado "SOLICITANTE"**

- Número de Celular del Representante Legal (Contacto)

➤ **En el apartado denominado "DATOS DEL PREDIO"**

- Nombre del propietario (Persona Física).
- Calle, Colonia o Fraccionamiento, Código Postal
- Número de Cuenta Predial.
- Firma del Propietario.

➤ **En el apartado denominado "DATOS DE LA ESCRITURA DEL PREDIO"**

- Número de inscripción.
- Número de Predio o Partida
- Número de Folio o Folio Real.
- Número de Volumen
- Fecha de Inscripción.



DIRECCIÓN DE OBRAS,  
ORDENAMIENTO TERRITORIAL  
Y SERVICIOS MUNICIPALES

2018, Año del V Centenario del Encuentro de  
"Dos mundos en Tabasco"

Páginas que la conforman:  
1 (anverso)

20. Folio 14967 de fecha 28/12/2017

➤ **En el apartado denominado "SOLICITANTE"**

- Número de Celular del Representante Legal (Contacto)

➤ **En el apartado denominado "DATOS DEL PREDIO"**

- Nombre del propietario (Persona Física).
- Calle, Colonia o Fraccionamiento, Código Postal
- Número de Cuenta Predial.
- Firma del Propietario.

➤ **En el apartado denominado "DATOS DE LA ESCRITURA DEL PREDIO"**

- Número de inscripción.
- Número de Predio o Partida
- Número de Folio o Folio Real.
- Número de Volumen
- Fecha de Inscripción.

Páginas que la conforman:  
1 (anverso)

21. Folio 14970 de fecha 28/12/2017

➤ **En el apartado denominado "SOLICITANTE"**

- Número de Celular del Representante Legal (Contacto)

➤ **En el apartado denominado "DATOS DEL PREDIO"**

- Nombre del propietario (Persona Física).
- Calle, Colonia o Fraccionamiento, Código Postal
- Número de Cuenta Predial.
- Firma del Propietario.

➤ **En el apartado denominado "DATOS DE LA ESCRITURA DEL PREDIO"**

- Número de inscripción.
- Número de Predio o Partida
- Número de Folio o Folio Real.
- Número de Volumen



DIRECCIÓN DE OBRAS,  
ORDENAMIENTO TERRITORIAL  
Y SERVICIOS MUNICIPALES

2017, Año del V Centenario del Encuentro de  
Dos mundos en Tabasco.

- Fecha de Inscripción.

Páginas que la conforman:

1 (anverso)

22. Folio 14972 de fecha 28/12/2017

➤ **En el apartado denominado "SOLICITANTE"**

- Número de Celular del Representante Legal (Contacto)

➤ **En el apartado denominado "DATOS DEL PREDIO"**

- Nombre del propietario (Persona Física).
- Calle, Colonia o Fraccionamiento, Código Postal
- Número de Cuenta Predial.
- Firma del Propietario.

➤ **En el apartado denominado "DATOS DE LA ESCRITURA DEL PREDIO"**

- Número de inscripción.
- Número de Predio o Partida
- Número de Folio o Folio Real.
- Número de Volumen
- Fecha de Inscripción.

Páginas que la conforman:

1 (anverso)

23. Folio 14975 de fecha 28/12/2017

➤ **En el apartado denominado "SOLICITANTE"**

- Número de Celular del Representante Legal (Contacto)

➤ **En el apartado denominado "DATOS DEL PREDIO"**

- Nombre del propietario (Persona Física).
- Calle, Numero oficial, Colonia o Fraccionamiento, Código Postal
- Número de Cuenta Predial.
- Firma del Propietario.

➤ **En el apartado denominado "DATOS DE LA ESCRITURA DEL PREDIO"**

- Número de inscripción.
- Número de Predio o Partida
- Número de Folio o Folio Real.



DIRECCIÓN DE OBRAS,  
ORDENAMIENTO TERRITORIAL  
Y SERVICIOS MUNICIPALES

"2018, Año del V Centenario del Estatus de  
"Dos mundos en Tabasco"

- Número de Volumen
- Fecha de Inscripción.

Páginas que la conforman:  
1 (anverso)

24. Folio 14976 de fecha 28/12/2017

➤ **En el apartado denominado "SOLICITANTE"**

- Número de Celular del Representante Legal (Contacto)

➤ **En el apartado denominado "DATOS DEL PREDIO"**

- Nombre del propietario (Persona Física).
- Calle, Numero oficial, Colonia o Fraccionamiento, Código Postal
- Número de Cuenta Predial.
- Firma del Propietario.

➤ **En el apartado denominado "DATOS DE LA ESCRITURA DEL PREDIO"**

- Número de inscripción.
- Número de Predio o Partida
- Número de Folio o Folio Real.
- Número de Volumen
- Fecha de Inscripción.

Páginas que la conforman:  
1 (anverso)

25. Folio 14977 de fecha 28/12/2017

➤ **En el apartado denominado "SOLICITANTE"**

- Número de Celular del Representante Legal (Contacto)

➤ **En el apartado denominado "DATOS DEL PREDIO"**

- Nombre del propietario (Persona Física).
- Calle, Numero oficial, Colonia o Fraccionamiento, Código Postal
- Número de Cuenta Predial.
- Firma del Propietario.

➤ **En el apartado denominado "DATOS DE LA ESCRITURA DEL PREDIO"**

- Número de inscripción.
- Número de Predio o Partida





DIRECCIÓN DE OBRAS,  
ORDENAMIENTO TERRITORIAL  
Y SERVICIOS MUNICIPALES

Dr. Alvaro A. Centenario de Encuentro de  
Dos mundos en Tabasco.

- Número de Folio o Folio Real.
- Número de Volumen
- Fecha de Inscripción.

Páginas que la conforman:  
1 (anverso)

26. Folio 14979 de fecha 28/12/2017

➤ En el apartado denominado "SOLICITANTE"

- Número de Celular del Representante Legal (Contacto)
- En el apartado denominado "DATOS DEL PREDIO"
- Nombre del propietario (Persona Física).
- Calle, Numero oficial, Colonia o Fraccionamiento, Código Postal
- Número de Cuenta Predial.
- Firma del Propietario.

➤ En el apartado denominado "DATOS DE LA ESCRITURA DEL PREDIO"

- Número de inscripción.
- Número de Predio o Partida
- Número de Folio o Folio Real.
- Número de Volumen
- Fecha de Inscripción.

Páginas que la conforman:  
1 (anverso)

27. Folio 14980 de fecha 28/12/2017

➤ En el apartado denominado "SOLICITANTE"

- Número de Celular del Representante Legal (Contacto)
- En el apartado denominado "DATOS DEL PREDIO"
- Nombre del propietario (Persona Física).
- Calle, Colonia o Fraccionamiento, Código Postal
- Número de Cuenta Predial.
- Firma del Propietario.

➤ En el apartado denominado "DATOS DE LA ESCRITURA DEL PREDIO"

- Número de inscripción.

- Número de Predio o Partida
- Número de Folio o Folio Real.
- Número de Volumen
- Fecha de Inscripción.

Páginas que la conforman:  
1 (anverso)

28. Folio 14981 de fecha 28/12/2017

➤ **En el apartado denominado "SOLICITANTE"**

- Número de Celular del Representante Legal (Contacto)

➤ **En el apartado denominado "DATOS DEL PREDIO"**

- Nombre del propietario (Persona Física).
- Calle, Colonia o Fraccionamiento, Código Postal
- Número de Cuenta Predial.
- Firma del Propietario.

➤ **En el apartado denominado "DATOS DE LA ESCRITURA DEL PREDIO"**

- Número de Predio o Partida
- Número de Folio o Folio Real.
- Fecha de Inscripción.

Páginas que la conforman:  
1 (anverso)

29. Folio 14982 de fecha 28/12/2017

➤ **En el apartado denominado "SOLICITANTE"**

- Número de Celular del Representante Legal (Contacto)

➤ **En el apartado denominado "DATOS DEL PREDIO"**

- Nombre del propietario (Persona Física).
- Calle, Colonia o Fraccionamiento, Código Postal
- Número de Cuenta Predial.
- Firma del Propietario.

➤ **En el apartado denominado "DATOS DE LA ESCRITURA DEL PREDIO"**

- Número de inscripción.
- Número de Predio o Partida



H. AYUNTAMIENTO  
CONSTITUCIONAL DEL C.D.F. 90  
VILLAHERMOSA, TABASCO, MÉXICO



**CENTRO**  
40 años ENERÍA • ESTUDIOS • SERVICIOS  
AV. S. GUERRA 21-A-100

DIRECCIÓN DE OBRAS,  
ORDENAMIENTO TERRITORIAL  
Y SERVICIOS MUNICIPALES

2018, Año del V Centenario del Encuentro  
"Dos mundos en Tabasco"

- Número de Folio o Folio Real.
- Número de Volumen
- Fecha de Inscripción.

Páginas que la conforman:  
1 (anverso)

30. Folio 14985 de fecha 28/12/2017

➤ **En el apartado denominado "SOLICITANTE"**

- Número de Celular del Representante Legal (Contacto)

➤ **En el apartado denominado "DATOS DEL PREDIO"**

- Nombre del propietario (Persona Física).
- Calle, Numero oficial, Colonia o Fraccionamiento, Código Postal
- Número de Cuenta Predial.
- Firma del Propietario.

➤ **En el apartado denominado "DATOS DE LA ESCRITURA DEL PREDIO"**

- Número de inscripción.
- Número de Predio o Partida
- Número de Folio o Folio Real.
- Número de Volumen
- Fecha de Inscripción.

Páginas que la conforman:  
1 (anverso)

31. Folio 14987 de fecha 28/12/2017

➤ **En el apartado denominado "SOLICITANTE"**

- Número de Celular del Representante Legal (Contacto)

➤ **En el apartado denominado "DATOS DEL PREDIO"**

- Nombre del propietario (Persona Física).
- Calle, Numero oficial, Colonia o Fraccionamiento, Código Postal
- Número de Cuenta Predial.
- Firma del Propietario.

➤ **En el apartado denominado "DATOS DE LA ESCRITURA DEL PREDIO"**

- Número de inscripción.
- Número de Predio o Partida

Prolongación Paseo Tabasco No. 1401, colonia Tabasco 2000 C.P. 86035.  
Villahermosa, Tabasco, México, Tel. (993) 310 32 32 Ext. 1097 [www.villahermosa.gob.mx](http://www.villahermosa.gob.mx)



DIRECCIÓN DE OBRAS,  
ORDENAMIENTO TERRITORIAL  
Y SERVICIOS MUNICIPALES

2018 Ayuntamiento Centro Energía del Encuentro de  
Municipios Indígenas Tabasco

- Número de Folio o Folio Real.
- Número de Volumen
- Fecha de Inscripción.

Páginas que la conforman:  
1 (anverso)

32. Folio 14988 de fecha 28/12/2017

➤ **En el apartado denominado "SOLICITANTE"**

- Número de Celular del Representante Legal (Contacto)

➤ **En el apartado denominado "DATOS DEL PREDIO"**

- Nombre del propietario (Persona Física).
- Calle, Numero oficial, Colonia o Fraccionamiento, Código Postal
- Número de Cuenta Predial.
- Firma del Propietario.

➤ **En el apartado denominado "DATOS DE LA ESCRITURA DEL PREDIO"**

- Número de inscripción.
- Número de Predio o Partida
- Número de Folio o Folio Real.
- Número de Volumen
- Fecha de Inscripción.

Páginas que la conforman:  
1 (anverso)

33. Folio 14989 de fecha 28/12/2017

➤ **En el apartado denominado "SOLICITANTE"**

- Número de Celular del Representante Legal (Contacto)

➤ **En el apartado denominado "DATOS DEL PREDIO"**

- Nombre del propietario (Persona Física).
- Calle, Colonia o Fraccionamiento, Código Postal
- Número de Cuenta Predial.
- Firma del Propietario.

➤ **En el apartado denominado "DATOS DE LA ESCRITURA DEL PREDIO"**

- Número de inscripción.



H. AYUNTAMIENTO  
CONSTITUCIONAL DEL CENTRO  
VILLAHERMOSA, TABASCO, MÉXICO



DIRECCIÓN DE OBRAS,  
ORDENAMIENTO TERRITORIAL  
Y SERVICIOS MUNICIPALES

2018, Año de M Centenario del Encuentro de  
Dos mundos en Tabasco

- Número de Predio o Partida
- Número de Folio o Folio Real.
- Número de Volumen
- Fecha de Inscripción.

Páginas que la conforman:  
1 (anverso)

34. Folio 14990 de fecha 28/12/2017

➤ En el apartado denominado **"SOLICITANTE"**

- Número de Celular del Representante Legal (Contacto)

➤ En el apartado denominado **"DATOS DEL PREDIO"**

- Nombre del propietario (Persona Física).
- Calle, Numero oficial, Colonia o Fraccionamiento, Código Postal
- Número de Cuenta Predial.
- Firma del Propietario.

➤ En el apartado denominado **"DATOS DE LA ESCRITURA DEL PREDIO"**

- Número de inscripción.
- Número de Predio o Partida
- Número de Folio o Folio Real.
- Número de Volumen
- Fecha de Inscripción.

Páginas que la conforman:  
1 (anverso)

35. Folio 14993 de fecha 28/12/2017

➤ En el apartado denominado **"SOLICITANTE"**

- Número de Celular del Representante Legal (Contacto)

➤ En el apartado denominado **"DATOS DEL PREDIO"**

- Nombre del propietario (Persona Física).
- Calle, Numero oficial, Colonia o Fraccionamiento, Código Postal
- Número de Cuenta Predial.
- Firma del Propietario.



DIRECCIÓN DE OBRAS,  
ORDENAMIENTO TERRITORIAL  
Y SERVICIOS MUNICIPALES

"2018, Año del Centenario de Encuentro  
Dos mundos en Tabasco"

➤ **En el apartado denominado "DATOS DE LA ESCRITURA DEL PREDIO"**

- Número de inscripción.
- Número de Predio o Partida
- Número de Folio o Folio Real.
- Número de Volumen
- Fecha de Inscripción.

Páginas que la conforman:

1 (anverso)

36. Folio 14994 de fecha 28/12/2017

➤ **En el apartado denominado "SOLICITANTE"**

- Número de Celular del Representante Legal (Contacto)

➤ **En el apartado denominado "DATOS DEL PREDIO"**

- Nombre del propietario (Persona Física).
- Calle, Colonia o Fraccionamiento, Código Postal
- Número de Cuenta Predial.
- Firma del Propietario.

➤ **En el apartado denominado "DATOS DE LA ESCRITURA DEL PREDIO"**

- Número de inscripción.
- Número de Predio o Partida
- Número de Folio o Folio Real.
- Número de Volumen
- Fecha de Inscripción.

Páginas que la conforman:

1 (anverso)

37. Folio 14995 de fecha 28/12/2017

➤ **En el apartado denominado "SOLICITANTE"**

- Número de Celular del Representante Legal (Contacto)

➤ **En el apartado denominado "DATOS DEL PREDIO"**

- Nombre del propietario (Persona Física).
- Calle, Colonia o Fraccionamiento, Código Postal
- Número de Cuenta Predial.
- Firma del Propietario.





ESTADOS UNIDOS MEXICANOS  
CONSTITUCIONAL DE LOS ESTADOS UNIDOS MEXICANOS  
VILLAHERMOSA, TABASCO, MÉXICO



CENTRO  
DE ENERGÍA Y ESTUDIOS AMBIENTALES  
VILLAHERMOSA, TABASCO, MÉXICO

DIRECCIÓN DE OBRAS,  
ORDENAMIENTO TERRITORIAL  
Y SERVICIOS MUNICIPALES

107º Año del Bicentenario del nacimiento de  
"Dos mundos en Tabasco"

➤ **En el apartado denominado "DATOS DE LA ESCRITURA DEL PREDIO"**

- Número de inscripción.
- Número de Predio o Partida
- Número de Folio o Folio Real.
- Número de Volumen
- Fecha de Inscripción.

Páginas que la conforman:

1 (anverso)

38. Folio 14996 de fecha 28/12/2017

➤ **En el apartado denominado "SOLICITANTE"**

- Número de Celular del Representante Legal (Contacto)

➤ **En el apartado denominado "DATOS DEL PREDIO"**

- Nombre del propietario (Persona Física).
- Calle, Numero oficial, Colonia o Fraccionamiento, Código Postal
- Número de Cuenta Predial.
- Firma del Propietario.

➤ **En el apartado denominado "DATOS DE LA ESCRITURA DEL PREDIO"**

- Número de inscripción.
- Número de Predio o Partida
- Número de Folio o Folio Real.
- Número de Volumen
- Fecha de Inscripción.

Páginas que la conforman:

1 (anverso)

39. Folio 14997 de fecha 28/12/2017

➤ **En el apartado denominado "SOLICITANTE"**

- Número de Celular del Representante Legal (Contacto)

➤ **En el apartado denominado "DATOS DEL PREDIO"**

- Nombre del propietario (Persona Física).
- Calle, Colonia o Fraccionamiento, Código Postal
- Número de Cuenta Predial.
- Firma del Propietario.

➤ **En el apartado denominado "DATOS DE LA ESCRITURA DEL PREDIO"**

- Número de inscripción.
- Número de Predio o Partida.
- Número de Folio o Folio Real.
- Número de Volumen.
- Fecha de Inscripción.

Páginas que la conforman:  
1 (anverso)

40. Folio 14998 de fecha 28/12/2017

➤ **En el apartado denominado "SOLICITANTE"**

- Número de Celular del Representante Legal (Contacto)

➤ **En el apartado denominado "DATOS DEL PREDIO"**

- Nombre del propietario (Persona Física).
- Calle, Colonia o Fraccionamiento, Código Postal
- Número de Cuenta Predial.
- Firma del Propietario.

➤ **En el apartado denominado "DATOS DE LA ESCRITURA DEL PREDIO"**

- Número de inscripción.
- Número de Predio o Partida
- Número de Folio o Folio Real.
- Número de Volumen
- Fecha de Inscripción.

Páginas que la conforman:  
1 (anverso)

41. Folio 15000 de fecha 28/12/2017

➤ **En el apartado denominado "SOLICITANTE"**

- Número de Celular del Representante Legal (Contacto)

➤ **En el apartado denominado "DATOS DEL PREDIO"**

- Nombre del propietario (Persona Física).
- Calle, Numero oficial, Colonia o Fraccionamiento, Código Postal
- Número de Cuenta Predial.
- Firma del Propietario.



DIRECCIÓN DE OBRAS,  
ORDENAMIENTO TERRITORIAL  
Y SERVICIOS MUNICIPALES

2018, Año del V Centenario de la Independencia de los Municipios de Tabasco

➤ **En el apartado denominado "DATOS DE LA ESCRITURA DEL PREDIO"**

- Número de inscripción.
- Número de Predio o Partida
- Número de Folio o Folio Real.
- Número de Volumen
- Fecha de Inscripción.

Páginas que la conforman:

1 (anverso)

42. Folio 15003 de fecha 28/12/2017

➤ **En el apartado denominado "SOLICITANTE"**

- Número de Celular del Representante Legal (Contacto)

➤ **En el apartado denominado "DATOS DEL PREDIO"**

- Nombre del propietario (Persona Física).
- Calle, Numero oficial, Colonia o Fraccionamiento, Código Postal
- Número de Cuenta Predial.
- Firma del Propietario.

➤ **En el apartado denominado "DATOS DE LA ESCRITURA DEL PREDIO"**

- Número de inscripción.
- Número de Predio o Partida
- Número de Folio o Folio Real.
- Número de Volumen
- Fecha de Inscripción.

Páginas que la conforman:

1 (anverso)

43. Folio 15007 de fecha 28/12/2017

➤ **En el apartado denominado "SOLICITANTE"**

- Número de Celular del Representante Legal (Contacto)

➤ **En el apartado denominado "DATOS DEL PREDIO"**

- Nombre del propietario (Persona Física).
- Calle, Numero oficial, Colonia o Fraccionamiento, Código Postal
- Número de Cuenta Predial.
- Firma del Propietario.



GOBIERNO DEL  
ESTADO DE TABASCO  
VILLAHERMOSA, TABASCO, MÉXICO.



CENTRO  
AGUA • ENERGÍA • SUSTENTABILIDAD  
GOBIERNO DEL ESTADO DE TABASCO 2018-2021

DIRECCIÓN DE OBRAS,  
ORDENAMIENTO TERRITORIAL  
Y SERVICIOS MUNICIPALES

2018, Año del V Centenario del Encuentro de  
Dos mundos en Tabasco

➤ **En el apartado denominado "DATOS DE LA ESCRITURA DEL PREDIO"**

- Número de inscripción.
- Número de Predio o Partida
- Número de Folio o Folio Real.
- Número de Volumen
- Fecha de Inscripción.

Páginas que la conforman:

1 (anverso)

44. Folio 15010 de fecha 28/12/2017

➤ **En el apartado denominado "SOLICITANTE"**

- Número de Celular del Representante Legal (Contacto)

➤ **En el apartado denominado "DATOS DEL PREDIO"**

- Nombre del propietario (Persona Física).
- Calle, Colonia o Fraccionamiento, Código Postal
- Número de Cuenta Predial.
- Firma del Propietario.

➤ **En el apartado denominado "DATOS DE LA ESCRITURA DEL PREDIO"**

- Número de inscripción.
- Número de Predio o Partida
- Número de Folio o Folio Real.
- Número de Volumen
- Fecha de inscripción.

Páginas que la conforman:

1 (anverso)

45. Folio 15011 de fecha 28/12/2017

➤ **En el apartado denominado "SOLICITANTE"**

- Número de Celular del Representante Legal (Contacto)

➤ **En el apartado denominado "DATOS DEL PREDIO"**

- Nombre del propietario (Persona Física).
- Calle, Numero oficial, Colonia o Fraccionamiento, Código Postal
- Número de Cuenta Predial.
- Firma del Propietario.

➤ **En el apartado denominado "DATOS DE LA ESCRITURA DEL PREDIO"**

- Número de inscripción.
- Número de Predio o Partida
- Número de Folio o Folio Real.
- Número de Volumen
- Fecha de Inscripción.

Páginas que la conforman:

1 (anverso)

46. Folio 15012 de fecha 28/12/2017

➤ **En el apartado denominado "SOLICITANTE"**

- Número de Celular del Representante Legal (Contacto)

➤ **En el apartado denominado "DATOS DEL PREDIO"**

- Nombre del propietario (Persona Física).
- Calle, Numero oficial, Colonia o Fraccionamiento, Código Postal
- Número de Cuenta Predial.
- Firma del Propietario.

➤ **En el apartado denominado "DATOS DE LA ESCRITURA DEL PREDIO"**

- Número de inscripción.
- Número de Predio o Partida
- Número de Folio o Folio Real.
- Número de Volumen
- Fecha de Inscripción.

Páginas que la conforman:

1 (anverso)

47. Folio 15013 de fecha 28/12/2017

➤ **En el apartado denominado "SOLICITANTE"**

- Número de Celular del Representante Legal (Contacto)

➤ **En el apartado denominado "DATOS DEL PREDIO"**

- Nombre del propietario (Persona Física).
- Calle, Numero oficial, Colonia o Fraccionamiento, Código Postal
- Número de Cuenta Predial.
- Firma del Propietario.



DIRECCIÓN DE OBRAS,  
ORDENAMIENTO TERRITORIAL  
Y SERVICIOS MUNICIPALES

"2018, Año del Centenario de la Independencia  
"Dos mundos en Tabasco"

➤ **En el apartado denominado "DATOS DE LA ESCRITURA DEL PREDIO"**

- Número de inscripción.
- Número de Predio o Partida
- Número de Folio o Folio Real.
- Número de Volumen
- Fecha de Inscripción.

Páginas que la conforman:

1 (anverso)

48. Folio 15014 de fecha 28/12/2017

➤ **En el apartado denominado "SOLICITANTE"**

- Número de Celular del Representante Legal (Contacto)

➤ **En el apartado denominado "DATOS DEL PREDIO"**

- Nombre del propietario (Persona Física).
- Calle, Numero oficial, Colonia o Fraccionamiento, Código Postal
- Número de Cuenta Predial.
- Firma del Propietario.

➤ **En el apartado denominado "DATOS DE LA ESCRITURA DEL PREDIO"**

- Número de inscripción.
- Número de Predio o Partida
- Número de Folio o Folio Real.
- Número de Volumen
- Fecha de Inscripción.

Páginas que la conforman:

1 (anverso)

49. Folio 15016 de fecha 28/12/2017

➤ **En el apartado denominado "SOLICITANTE"**

- Número de Celular del Representante Legal (Contacto)

➤ **En el apartado denominado "DATOS DEL PREDIO"**

- Nombre del propietario (Persona Física).
- Calle, Numero oficial, Colonia o Fraccionamiento, Código Postal
- Número de Cuenta Predial.
- Firma del Propietario.



➤ **En el apartado denominado "DATOS DE LA ESCRITURA DEL PREDIO"**

- Número de inscripción.
- Número de Predio o Partida
- Número de Folio o Folio Real.
- Número de Volumen
- Fecha de Inscripción.

Páginas que la conforman:  
1 (anverso)

50. Folio 15017 de fecha 28/12/2017

➤ **En el apartado denominado "SOLICITANTE"**

- Número de Celular del Representante Legal (Contacto)

➤ **En el apartado denominado "DATOS DEL PREDIO"**

- Nombre del propietario (Persona Física).
- Calle, Numero oficial, Colonia o Fraccionamiento, Código Postal
- Número de Cuenta Predial.
- Firma del Propietario.

➤ **En el apartado denominado "DATOS DE LA ESCRITURA DEL PREDIO"**

- Número de inscripción.
- Número de Predio o Partida
- Número de Folio o Folio Real.
- Número de Volumen
- Fecha de Inscripción.

Páginas que la conforman:  
1 (anverso)

51. Folio 15018 de fecha 28/12/2017

➤ **En el apartado denominado "SOLICITANTE"**

- Número de Celular del Representante Legal (Contacto)

➤ **En el apartado denominado "DATOS DEL PREDIO"**

- Nombre del propietario (Persona Física).
- Calle, Colonia o Fraccionamiento, Código Postal
- Número de Cuenta Predial.
- Firma del Propietario.

Páginas que la conforman:  
1 (anverso)

52. Folio 15019 de fecha 28/12/2017

➤ En el apartado denominado "SOLICITANTE"

- Número de Celular del Representante Legal (Contacto)

➤ En el apartado denominado "DATOS DEL PREDIO"

- Nombre del Propietario (Persona Física).
- Calle, Colonia o Fraccionamiento, Código Postal
- Número de Cuenta Predial.
- Firma del propietario

➤ En el apartado denominado "DATOS DE LA ESCRITURA DEL PREDIO"

- Número de inscripción.
- Número de Predio o Partida
- Número de Folio o Folio Real.
- Número de Volumen
- Fecha de Inscripción.

Páginas que la conforman:  
1 (anverso)

53. Folio 15020 de fecha 28/12/2017

➤ En el apartado denominado "SOLICITANTE"

- Número de Celular del Representante Legal (Contacto)

➤ En el apartado denominado "DATOS DEL PREDIO"

- Nombre del propietario (Persona Física).
- Calle, Colonia o Fraccionamiento, Código Postal
- Número de Cuenta Predial.
- Firma del Propietario.

➤ En el apartado denominado "DATOS DE LA ESCRITURA DEL PREDIO"

- Número de inscripción.
- Número de Predio o Partida
- Número de Folio o Folio Real.
- Número de Volumen



DIRECCIÓN DE OBRAS,  
ORDENAMIENTO TERRITORIAL  
Y SERVICIOS MUNICIPALES

2018, Año del Bicentenario del Encuentro de  
Dos Mundos en Tabasco

- Fecha de Inscripción.

Páginas que la conforman:

1 (anverso)

54. Folio 15022 de fecha 28/12/2017

➤ En el apartado denominado **"SOLICITANTE"**

- Número de Celular del Representante Legal (Contacto)

➤ En el apartado denominado **"DATOS DEL PREDIO"**

- Nombre del propietario (Persona Física).
- Calle, Colonia o Fraccionamiento, Código Postal
- Número de Cuenta Predial.
- Firma del Propietario.

➤ En el apartado denominado **"DATOS DE LA ESCRITURA DEL PREDIO"**

- Número de inscripción.
- Número de Predio o Partida
- Número de Folio o Folio Real.

Páginas que la conforman:

1 (anverso)

55. Folio 15023 de fecha 28/12/2017

➤ En el apartado denominado **"SOLICITANTE"**

- Número de Celular del Representante Legal (Contacto)

➤ En el apartado denominado **"DATOS DEL PREDIO"**

- Nombre del propietario (Persona Física).
- Calle, Numero oficial, Colonia o Fraccionamiento, Código Postal
- Número de Cuenta Predial.
- Firma del Propietario.

➤ En el apartado denominado **"DATOS DE LA ESCRITURA DEL PREDIO"**

- Número de inscripción.
- Número de Predio o Partida
- Número de Folio o Folio Real.
- Número de Volumen
- Fecha de Inscripción.



DIRECCIÓN DE OBRAS,  
ORDENAMIENTO TERRITORIAL  
Y SERVICIOS MUNICIPALES

2018, Año del Bicentenario del Escudo de  
"Dos mundos en Tabasco"

Páginas que la conforman:  
1 (anverso)

56. Folio 15024 de fecha 28/12/2017

➤ **En el apartado denominado "SOLICITANTE"**

- Número de Celular del Representante Legal (Contacto)

➤ **En el apartado denominado "DATOS DEL PREDIO"**

- Nombre del propietario (Persona Física).
- Calle, Colonia o Fraccionamiento, Código Postal
- Número de Cuenta Predial.
- Firma del Propietario.

➤ **En el apartado denominado "DATOS DE LA ESCRITURA DEL PREDIO"**

- Número de inscripción.
- Número de Predio o Partida
- Número de Folio o Folio Real.
- Número de Volumen
- Fecha de Inscripción.

Páginas que la conforman:  
1 (anverso)

57. Folio 15025 de fecha 28/12/2017

➤ **En el apartado denominado "SOLICITANTE"**

- Número de Celular del Representante Legal (Contacto)

➤ **En el apartado denominado "DATOS DEL PREDIO"**

- Nombre del propietario (Persona Física).
- Calle, Numero oficial, Colonia o Fraccionamiento, Código Postal
- Número de Cuenta Predial.
- Firma del Propietario.

➤ **En el apartado denominado "DATOS DE LA ESCRITURA DEL PREDIO"**

- Número de inscripción.
- Número de Predio o Partida
- Número de Folio o Folio Real.
- Número de Volumen



DIRECCIÓN DE OBRAS,  
ORDENAMIENTO TERRITORIAL  
Y SERVICIOS MUNICIPALES

2018, Año de 65 Centenario del nacimiento:  
"Dos mundos en Tabasco"

- Fecha de Inscripción.

Páginas que la conforman:  
1 (anverso)

58. Folio 15026 de fecha 28/12/2017

➤ **En el apartado denominado "SOLICITANTE"**

- Número de Celular del Representante Legal (Contacto)

➤ **En el apartado denominado "DATOS DEL PREDIO"**

- Nombre del propietario (Persona Física).
- Calle, Numero oficial, Colonia o Fraccionamiento, Código Postal
- Número de Cuenta Predial.
- Firma del Propietario.

➤ **En el apartado denominado "DATOS DE LA ESCRITURA DEL PREDIO"**

- Número de inscripción.
- Número de Folio o Folio Real.
- Número de Volumen
- Fecha de Inscripción.

Páginas que la conforman:  
1 (anverso)

59. Folio 15028 de fecha 28/12/2017

➤ **En el apartado denominado "SOLICITANTE"**

- Número de Celular del Representante Legal (Contacto)

➤ **En el apartado denominado "DATOS DEL PREDIO"**

- Nombre del propietario (Persona Física).
- Calle, Colonia o Fraccionamiento, Código Postal
- Número de Cuenta Predial.
- Firma del Propietario.

➤ **En el apartado denominado "DATOS DE LA ESCRITURA DEL PREDIO"**

- Número de inscripción.
- Número de Predio o Partida
- Número de Folio o Folio Real.
- Número de Volumen



DIRECCIÓN DE OBRAS,  
ORDENAMIENTO TERRITORIAL  
Y SERVICIOS MUNICIPALES

2018. Año de V Centenario del nacimiento  
"Dos mil años en Tabasco"

- Fecha de Inscripción.

Páginas que la conforman:  
1 (anverso)

60. Folio 15029 de fecha 28/12/2017

➤ **En el apartado denominado "SOLICITANTE"**

- Número de Celular del Representante Legal (Contacto)

➤ **En el apartado denominado "DATOS DEL PREDIO"**

- Nombre del propietario (Persona Física).
- Calle, Colonia o Fraccionamiento, Código Postal
- Número de Cuenta Predial.
- Firma del Propietario.

➤ **En el apartado denominado "DATOS DE LA ESCRITURA DEL PREDIO"**

- Número de inscripción.
- Número de Predio o Partida
- Número de Folio o Folio Real.
- Número de Volumen
- Fecha de Inscripción.

Páginas que la conforman:  
1 (anverso)

61. Folio 15031 de fecha 28/12/2017

➤ **En el apartado denominado "SOLICITANTE"**

- Número de Celular del Representante Legal (Contacto)

➤ **En el apartado denominado "DATOS DEL PREDIO"**

- Nombre del propietario (Persona Física).
- Calle, Numero oficial, Colonia o Fraccionamiento, Código Postal
- Número de Cuenta Predial.
- Firma del Propietario.

➤ **En el apartado denominado "DATOS DE LA ESCRITURA DEL PREDIO"**

- Número de inscripción.
- Número de Predio o Partida
- Número de Folio o Folio Real.





GOBIERNO FEDERAL  
INSTITUCIÓN DE CÁMARA  
VILLAHERMOSA, TABASCO, MÉXICO



DIRECCIÓN DE OBRAS,  
ORDENAMIENTO TERRITORIAL  
Y SERVICIOS MUNICIPALES

2016, Avenida M. Contreras de E. Acuña  
"Dos mundos en Tabasco"

- Número de Volumen
- Fecha de Inscripción.

Páginas que la conforman:  
1 (anverso)

62. Folio 15032 de fecha 28/12/2017

➤ En el apartado denominado **"SOLICITANTE"**

- Número de Celular del Representante Legal (Contacto)

➤ En el apartado denominado **"DATOS DEL PREDIO"**

- Nombre del propietario (Persona Física).
- Calle, Numero oficial, Colonia o Fraccionamiento, Código Postal
- Número de Cuenta Predial.
- Firma del Propietario.

➤ En el apartado denominado **"DATOS DE LA ESCRITURA DEL PREDIO"**

- Número de inscripción.
- Número de Predio o Partida
- Número de Folio o Folio Real.
- Número de Volumen
- Fecha de Inscripción.

Páginas que la conforman:  
1 (anverso)

63. Folio 15034 de fecha 28/12/2017

➤ En el apartado denominado **"SOLICITANTE"**

- Número de Celular del Representante Legal (Contacto)

➤ En el apartado denominado **"DATOS DEL PREDIO"**

- Nombre del propietario (Persona Física).
- Calle, Colonia o Fraccionamiento, Código Postal
- Número de Cuenta Predial.
- Firma del Propietario.

➤ En el apartado denominado **"DATOS DE LA ESCRITURA DEL PREDIO"**

- Número de inscripción.
- Número de Predio o Partida

- Número de Folio o Folio Real.
- Número de Volumen
- Fecha de Inscripción.

Páginas que la conforman:  
1 (anverso)

64. Folio 15036 de fecha 28/12/2017

➤ **En el apartado denominado "SOLICITANTE"**

- Número de Celular del Representante Legal (Contacto)

➤ **En el apartado denominado "DATOS DEL PREDIO"**

- Nombre del propietario (Persona Física).
- Calle, Numero oficial, Colonia o Fraccionamiento, Código Postal
- Número de Cuenta Predial.
- Firma del Propietario.

➤ **En el apartado denominado "DATOS DE LA ESCRITURA DEL PREDIO"**

- Número de inscripción.
- Número de Folio o Folio Real.
- Número de Volumen
- Fecha de Inscripción.

Páginas que la conforman:  
1 (anverso)

65. Folio 15037 de fecha 28/12/2017

➤ **En el apartado denominado "SOLICITANTE"**

- Número de Celular del Representante Legal (Contacto)

➤ **En el apartado denominado "DATOS DEL PREDIO"**

- Nombre del propietario (Persona Física).
- Calle, Colonia o Fraccionamiento, Código Postal
- Número de Cuenta Predial.
- Firma del Propietario

➤ **En el apartado denominado "DATOS DE LA ESCRITURA DEL PREDIO"**

- Número de inscripción. -
- Número de Predio o Partida



DIRECCIÓN DE OBRAS,  
ORDENAMIENTO TERRITORIAL  
Y SERVICIOS MUNICIPALES

2018, Año del Centenario del Encuentro de  
Dos mundos en Tabasco.

- Número de Folio o Folio Real.
- Número de Volumen
- Fecha de Inscripción.

Páginas que la conforman:  
1 (anverso)

66. Folio 15038 de fecha 28/12/2017

➤ **En el apartado denominado "SOLICITANTE"**

- Número de Celular del Representante Legal (Contacto)

➤ **En el apartado denominado "DATOS DEL PREDIO"**

- Nombre del propietario (Persona Física).
- Calle, Numero oficial, Colonia o Fraccionamiento, Código Postal
- Número de Cuenta Predial.
- Firma del Propietario.

➤ **En el apartado denominado "DATOS DE LA ESCRITURA DEL PREDIO"**

- Número de inscripción.
- Número de Predio o Partida
- Número de Folio o Folio Real.
- Número de Volumen.
- Fecha de Inscripción.

Páginas que la conforman:  
1 (anverso)

67. Folio 15039 de fecha 28/12/2017

➤ **En el apartado denominado "SOLICITANTE"**

- Número de Celular del Representante Legal (Contacto)

➤ **En el apartado denominado "DATOS DEL PREDIO"**

- Nombre del propietario (Persona Física).
- CalleColonia o Fraccionamiento, Código Postal
- Número de Cuenta Predial.
- Firma del Propietario.

➤ **En el apartado denominado "DATOS DE LA ESCRITURA DEL PREDIO"**

- Número de inscripción.



GOBIERNO DEL ESTADO DE TABASCO  
SECRETARÍA DE ECONOMÍA  
VILLAHERMOSA, TABASCO, MÉXICO



CENTRO  
ALTERNATIVA DE ENERGÍA Y DESARROLLO  
GOBIERNO DEL ESTADO DE TABASCO  
GOBIERNO FEDERAL  
VILLAHERMOSA, TABASCO, MÉXICO

DIRECCIÓN DE OBRAS,  
ORDENAMIENTO TERRITORIAL  
Y SERVICIOS MUNICIPALES

2018, Año del V Centenario de la Independencia  
"Dos mundos en Tabasco"

- Número de Predio o Partida
- Número de Folio o Folio Real.
- Número de Volumen
- Fecha de Inscripción.

Páginas que la conforman:  
1 (anverso)

68. Folio 15041 de fecha 28/12/2017

➤ En el apartado denominado "SOLICITANTE"

- Número de Celular del Representante Legal (Contacto)

➤ En el apartado denominado "DATOS DEL PREDIO"

- Nombre del propietario (Persona Física).
- Calle, Numero oficial, Colonia o Fraccionamiento, Código Postal
- Número de Cuenta Predial.
- Firma del Propietario.

➤ En el apartado denominado "DATOS DE LA ESCRITURA DEL PREDIO"

- Número de inscripción.
- Número de Predio o Partida
- Número de Folio o Folio Real.
- Número de Volumen
- Fecha de Inscripción.

Páginas que la conforman:  
1 (anverso)

69. Folio 15043 de fecha 28/12/2017

➤ En el apartado denominado "SOLICITANTE"

- Número de Celular del Representante Legal (Contacto)

➤ En el apartado denominado "DATOS DEL PREDIO"

- Nombre del propietario (Persona Física).
- Calle, Numero oficial, Colonia o Fraccionamiento, Código Postal
- Número de Cuenta Predial.
- Firma del Propietario.



DIRECCIÓN DE OBRAS,  
ORDENAMIENTO TERRITORIAL  
Y SERVICIOS MUNICIPALES

2018, Año del Centenario del Encuentro:  
"Dos mundos en Tabasco"

➤ **En el apartado denominado "DATOS DE LA ESCRITURA DEL PREDIO"**

- Número de Predio o Partida
- Número de Folio o Folio Real.

Páginas que la conforman:  
1 (anverso)

70. Folio 15044 de fecha 28/12/2017

➤ **En el apartado denominado "SOLICITANTE"**

- Número de Celular del Representante Legal (Contacto)

➤ **En el apartado denominado "DATOS DEL PREDIO"**

- Nombre del propietario (Persona Física).
- Calle, Numero oficial, Colonia o Fraccionamiento, Código Postal
- Número de Cuenta Predial.
- Firma del Propietario.

➤ **En el apartado denominado "DATOS DE LA ESCRITURA DEL PREDIO"**

- Número de inscripción.
- Número de Predio o Partida
- Número de Folio o Folio Real.
- Número de Volumen
- Fecha de Inscripción.

Páginas que la conforman:  
1 (anverso)

71. Folio 15046 de fecha 28/12/2017

➤ **En el apartado denominado "SOLICITANTE"**

- Número de Celular del Representante Legal (Contacto)

➤ **En el apartado denominado "DATOS DEL PREDIO"**

- Nombre del propietario (Persona Física).
- Calle, Colonia o Fraccionamiento, Código Postal
- Número de Cuenta Predial.
- Firma del Propietario.

➤ **En el apartado denominado "DATOS DE LA ESCRITURA DEL PREDIO"**

- Número de inscripción.

Prolongación Paseo Tabasco No. 1401, colonia Tabasco 2000 C.P. 86035.

Villahermosa Tabasco, México. Tel. (993) 310 32 32 Ext. 1097 [www.villahermosa.gob.mx](http://www.villahermosa.gob.mx)



DIRECCIÓN DE OBRAS,  
ORDENAMIENTO TERRITORIAL  
Y SERVICIOS MUNICIPALES

"2018, Año del V Centenario del Encuentro de  
Dos mundos en Tabasco".

- Número de Predio o Partida
- Número de Folio o Folio Real.
- Número de Volumen
- Fecha de Inscripción.

Páginas que la conforman:  
1 (anverso)

72. Folio 15047 de fecha 28/12/2017

➤ **En el apartado denominado "SOLICITANTE"**

- Número de Celular del Representante Legal (Contacto)

➤ **En el apartado denominado "DATOS DEL PREDIO"**

- Nombre del propietario (Persona Física).
- Calle, Colonia o Fraccionamiento, Código Postal
- Número de Cuenta Predial.
- Firma del Propietario.

➤ **En el apartado denominado "DATOS DE LA ESCRITURA DEL PREDIO"**

- Número de inscripción.
- Número de Predio o Partida
- Número de Folio o Folio Real.
- Número de Volumen
- Fecha de Inscripción.

Páginas que la conforman:  
1 (anverso)

73. Folio 15049 de fecha 28/12/2017

➤ **En el apartado denominado "SOLICITANTE"**

- Número de Celular del Representante Legal (Contacto)

➤ **En el apartado denominado "DATOS DEL PREDIO"**

- Nombre del propietario (Persona Física).
- Calle, Colonia o Fraccionamiento, Código Postal
- Número de Cuenta Predial.
- Firma del Propietario.



➤ **En el apartado denominado "DATOS DE LA ESCRITURA DEL PREDIO"**

- Número de inscripción.
- Número de Predio o Partida
- Número de Folio o Folio Real.
- Número de Volumen
- Fecha de Inscripción.

Páginas que la conforman:

1 (anverso)

74. Folio 15051 de fecha 28/12/2017

➤ **En el apartado denominado "SOLICITANTE"**

- Número de Celular del Representante Legal (Contacto)

➤ **En el apartado denominado "DATOS DEL PREDIO"**

- Nombre del propietario (Persona Física).
- Calle, Colonia o Fraccionamiento, Código Postal
- Número de Cuenta Predial.
- Firma del Propietario.

➤ **En el apartado denominado "DATOS DE LA ESCRITURA DEL PREDIO"**

- Número de inscripción.
- Número de Predio o Partida
- Número de Folio o Folio Real.
- Número de Volumen
- Fecha de Inscripción.

Páginas que la conforman:

1 (anverso)

75. Folio 15052 de fecha 28/12/2017

➤ **En el apartado denominado "SOLICITANTE"**

- Número de Celular del Representante Legal (Contacto)

➤ **En el apartado denominado "DATOS DEL PREDIO"**

- Nombre del propietario (Persona Física).
- Calle, Numero oficial, Colonia o Fraccionamiento, Código Postal
- Número de Cuenta Predial.
- Firma del Propietario.



➤ **En el apartado denominado "DATOS DE LA ESCRITURA DEL PREDIO"**

- Número de inscripción.
- Número de Predio o Partida
- Número de Folio o Folio Real.
- Número de Volumen
- Fecha de Inscripción.

Páginas que la conforman:  
1 (anverso)

76. Folio 15056 de fecha 28/12/2017

➤ **En el apartado denominado "SOLICITANTE"**

- Número de Celular del Representante Legal (Contacto)

➤ **En el apartado denominado "DATOS DEL PREDIO"**

- Nombre del propietario (Persona Física).
- Calle, Numero oficial, Colonia o Fraccionamiento, Código Postal
- Número de Cuenta Predial.
- Firma del Propietario.

➤ **En el apartado denominado "DATOS DE LA ESCRITURA DEL PREDIO"**

- Número de inscripción.
- Número de Predio o Partida
- Número de Folio o Folio Real.
- Número de Volumen
- Fecha de Inscripción.

Páginas que la conforman:  
1 (anverso)

77. Folio 15057 de fecha 28/12/2017

➤ **En el apartado denominado "SOLICITANTE"**

- Número de Celular del Representante Legal (Contacto)

➤ **En el apartado denominado "DATOS DEL PREDIO"**

- Nombre del propietario (Persona Física).
- Calle, Numero oficial, Colonia o Fraccionamiento, Código Postal
- Número de Cuenta Predial.
- Firma del Propietario.

➤ **En el apartado denominado "DATOS DE LA ESCRITURA DEL PREDIO"**

- Número de inscripción.
- Número de Predio o Partida
- Número de Folio o Folio Real.
- Número de Volumen
- Fecha de Inscripción.

Páginas que la conforman:

1 (anverso)

78. Folio 15104 de fecha 09/01/2018

➤ **En el apartado denominado "SOLICITANTE"**

- Número de Celular del Representante Legal (Contacto)

➤ **En el apartado denominado "DATOS DEL PREDIO"**

- Nombre del propietario (Persona Física).
- Calle, Número oficial, Colonia o Fraccionamiento, Código Postal.
- Número de Cuenta Predial.
- Firma del Propietario.

➤ **En el apartado denominado "DATOS DE LA ESCRITURA DEL PREDIO"**

- Número de inscripción.
- Número de Predio o Partida
- Número de Folio o Folio Real.
- Número de Volumen
- Fecha de Inscripción.

Páginas que la conforman:

1 (anverso)

79. Folio 15105 de fecha 09/01/2018

➤ **En el apartado denominado "SOLICITANTE"**

- Número de Celular del Representante Legal (Contacto)

➤ **En el apartado denominado "DATOS DEL PREDIO"**

- Nombre del propietario (Persona Física).
- Calle, Numero oficial, Colonia o Fraccionamiento, Código Postal
- Número de Cuenta Predial.
- Firma del Propietario.



DIRECCIÓN DE OBRAS,  
ORDENAMIENTO TERRITORIAL  
Y SERVICIOS MUNICIPALES

2018, Año del Bicentenario del Encuentro de  
Dos Mundos en Tabasco

➤ **En el apartado denominado "DATOS DE LA ESCRITURA DEL PREDIO"**

- Número de inscripción.
- Número de Predio o Partida
- Número de Folio o Folio Real.
- Número de Volumen
- Fecha de Inscripción.

Páginas que la conforman:  
1 (anverso)

80. Folio 15106 de fecha 23/01/2018

➤ **En el apartado denominado "SOLICITANTE"**

- Número de Celular del Representante Legal (Contacto)

➤ **En el apartado denominado "DATOS DEL PREDIO"**

- Nombre del propietario (Persona Física).
- Calle, Numero oficial, Colonia o Fraccionamiento, Código Postal
- Número de Cuenta Predial.
- Firma del Propietario.

➤ **En el apartado denominado "DATOS DE LA ESCRITURA DEL PREDIO"**

- Número de inscripción.
- Número de Predio o Partida
- Número de Folio o Folio Real.
- Número de Volumen
- Fecha de Inscripción.

Páginas que la conforman:  
1 (anverso)

81. Folio 15107 de fecha 23/01/2018

➤ **En el apartado denominado "SOLICITANTE"**

- Número de Celular del Representante Legal (Contacto)

➤ **En el apartado denominado "DATOS DEL PREDIO"**

- Nombre del propietario (Persona Física).
- Calle, Numero oficial, Colonia o Fraccionamiento, Código Postal
- Número de Cuenta Predial.
- Firma del Propietario.

➤ **En el apartado denominado "DATOS DE LA ESCRITURA DEL PREDIO"**

- Número de inscripción.
- Número de Predio o Partida
- Número de Folio o Folio Real.
- Número de Volumen
- Fecha de Inscripción.

Páginas que la conforman:  
1 (anverso)

82. Folio 15108 de fecha 23/01/2018

➤ **En el apartado denominado "SOLICITANTE"**

- Número de Celular del Representante Legal (Contacto)

➤ **En el apartado denominado "DATOS DEL PREDIO"**

- Nombre del propietario (Persona Física).
- Calle, Numero oficial, Colonia o Fraccionamiento, Código Postal
- Número de Cuenta Predial.
- Firma del Propietario.

➤ **En el apartado denominado "DATOS DE LA ESCRITURA DEL PREDIO"**

- Número de inscripción.
- Número de Predio o Partida
- Número de Folio o Folio Real.
- Número de Volumen
- Fecha de Inscripción.

Páginas que la conforman:  
1 (anverso)

83. Folio 15109 de fecha 23/01/2018

➤ **En el apartado denominado "SOLICITANTE"**

- Número de Celular del Representante Legal (Contacto)

➤ **En el apartado denominado "DATOS DEL PREDIO"**

- Nombre del propietario (Persona Física).
- Calle, Numero oficial, Colonia o Fraccionamiento, Código Postal
- Número de Cuenta Predial.
- Firma del Propietario.



**DIRECCIÓN DE OBRAS,  
ORDENAMIENTO TERRITORIAL  
Y SERVICIOS MUNICIPALES**

2,318, Avenida y Centenario de la Independencia de las Américas en Villahermosa

➤ **En el apartado denominado "DATOS DE LA ESCRITURA DEL PREDIO"**

- Número de inscripción.
- Número de Predio o Partida
- Número de Folio o Folio Real.
- Número de Volumen
- Fecha de Inscripción.

Páginas que la conforman:

1 (anverso)

84. Folio 15110 de fecha 23/01/2018

➤ **En el apartado denominado "SOLICITANTE"**

- Número de Celular del Representante Legal (Contacto)

➤ **En el apartado denominado "DATOS DEL PREDIO"**

- Nombre del propietario (Persona Física).
- Calle, Numero oficial, Colonia o Fraccionamiento, Código Postal
- Número de Cuenta Predial.
- Firma del Propietario.

➤ **En el apartado denominado "DATOS DE LA ESCRITURA DEL PREDIO"**

- Número de inscripción.
- Número de Predio o Partida
- Número de Folio o Folio Real.
- Número de Volumen
- Fecha de Inscripción.

Páginas que la conforman:

1 (anverso)

85. Folio 15111 de fecha 23/01/2018

➤ **En el apartado denominado "SOLICITANTE"**

- Número de Celular del Representante Legal (Contacto)

➤ **En el apartado denominado "DATOS DEL PREDIO"**

- Nombre del propietario (Persona Física).
- Calle, Numero oficial, Colonia o Fraccionamiento, Código Postal
- Número de Cuenta Predial.
- Firma del Propietario.



➤ **En el apartado denominado "DATOS DE LA ESCRITURA DEL PREDIO"**

- Número de inscripción.
- Número de Predio o Partida
- Número de Folio o Folio Real.
- Número de Volumen
- Fecha de Inscripción.

Páginas que la conforman:  
1 (anverso)

86. Folio 15112 de fecha 23/01/2018

➤ **En el apartado denominado "SOLICITANTE"**

- Número de Celular del Representante Legal (Contacto)

➤ **En el apartado denominado "DATOS DEL PREDIO"**

- Nombre del propietario (Persona Física).
- Calle, Numero oficial, Colonia o Fraccionamiento, Código Postal
- Número de Cuenta Predial.
- Firma del Propietario.

➤ **En el apartado denominado "DATOS DE LA ESCRITURA DEL PREDIO"**

- Número de inscripción.
- Número de Predio o Partida
- Número de Folio o Folio Real.
- Número de Volumen
- Fecha de Inscripción.

Páginas que la conforman:  
1 (anverso)

87. Folio 15962 de fecha 23/01/2018

➤ **En el apartado denominado "SOLICITANTE"**

- Número de Celular del Representante Legal (Contacto)

➤ **En el apartado denominado "DATOS DEL PREDIO"**

- Nombre del propietario (Persona Física).
- Calle, Colonia o Fraccionamiento, Código Postal
- Número de Cuenta Predial.
- Firma del Propietario.



DIRECCIÓN DE OBRAS,  
ORDENAMIENTO TERRITORIAL  
Y SERVICIOS MUNICIPALES

2018, Año de la Centenario de Enojar  
"Dos mundos en Tabasco"

➤ **En el apartado denominado "DATOS DE LA ESCRITURA DEL PREDIO"**

- Número de inscripción.
- Número de Predio o Partida
- Número de Folio o Folio Real.
- Número de Volumen
- Fecha de Inscripción.

Páginas que la conforman:

1 (anverso)

88. Folio 15508 2018

➤ **En el apartado denominado "SOLICITANTE"**

- Número de Celular del Representante Legal (Contacto)

➤ **En el apartado denominado "DATOS DEL PREDIO"**

- Nombre del propietario (Persona Física).
- Calle, Numero oficial, Colonia o Fraccionamiento, Código Postal
- Número de Cuenta Predial.
- Firma del Propietario.

➤ **En el apartado denominado "DATOS DE LA ESCRITURA DEL PREDIO"**

- Número de inscripción.
- Número de Predio o Partida
- Número de Folio o Folio Real.
- Número de Volumen
- Fecha de Inscripción.

Páginas que la conforman:

1 (anverso)

89. Folio 15600 de fecha 30/04/2018

➤ **En el apartado denominado "SOLICITANTE"**

- Número de Celular del Representante Legal (Contacto)

➤ **En el apartado denominado "DATOS DEL PREDIO"**

- Nombre del propietario (Persona Física).
- Calle, Numero oficial, Colonia o Fraccionamiento, Código Postal
- Número de Cuenta Predial.
- Firma del Propietario.



GOBIERNO DEL ESTADO DE TABASCO  
MUNICIPIO DE VILLAHERMOSA  
VILLAHERMOSA, TABASCO, MÉXICO



DIRECCIÓN DE OBRAS,  
ORDENAMIENTO TERRITORIAL  
Y SERVICIOS MUNICIPALES

2018, Año del V Centenario de Encuentro de  
"Dos mundos en Tabasco"

➤ **En el apartado denominado "DATOS DE LA ESCRITURA DEL PREDIO"**

- Número de Predio o Partida
- Número de Volumen

Páginas que la conforman:  
1 (anverso)

90. Folio 15641 de fecha 30/04/2018

➤ **En el apartado denominado "SOLICITANTE"**

- Número de Celular del Representante Legal (Contacto)

➤ **En el apartado denominado "DATOS DEL PREDIO"**

- Nombre del propietario (Persona Física).
- Calle, Colonia o Fraccionamiento.
- Número de Cuenta Predial.
- Firma del Propietario.

➤ **En el apartado denominado "DATOS DE LA ESCRITURA DEL PREDIO"**

- Número de Predio o Partida
- Número de Volumen

Páginas que la conforman:  
1 (anverso)

91. Folio 15642 de fecha 30/04/2018

➤ **En el apartado denominado "SOLICITANTE"**

- Número de Celular del Representante Legal (Contacto)

➤ **En el apartado denominado "DATOS DEL PREDIO"**

- Nombre del propietario (Persona Física).
- Calle, Colonia o Fraccionamiento,
- Número de Cuenta Predial.
- Firma del Propietario.

➤ **En el apartado denominado "DATOS DE LA ESCRITURA DEL PREDIO"**

- Número de Predio o Partida
- Número de Volumen



DIRECCIÓN DE OBRAS,  
ORDENAMIENTO TERRITORIAL  
Y SERVICIOS MUNICIPALES

2018, Año del V Centenario de Eno Amaro de  
"Dos mundos en Tabasco"

Páginas que la conforman:  
1 (anverso)

92. Folio 15665 de fecha 08/05/2018

- **En el apartado denominado "SOLICITANTE"**
  - Número de Celular del Representante Legal (Contacto)
  
- **En el apartado denominado "DATOS DEL PREDIO"**
  - Nombre del propietario (Persona Física).
  - Calle, Colonia o Fraccionamiento,
  - Número de Cuenta Predial.
  - Firma del Propietario.

Páginas que la conforman:  
1 (anverso)

93. Folio 15666 de fecha 08/05/2018

- **En el apartado denominado "SOLICITANTE"**
  - Número de Celular del Representante Legal (Contacto)
  
- **En el apartado denominado "DATOS DEL PREDIO"**
  - Nombre del propietario (Persona Física).
  - Calle, Colonia o Fraccionamiento
  - Número de Cuenta Predial.
  - Firma del Propietario.

Páginas que la conforman:  
1 (anverso)

94. Folio 15689 de fecha 15/05/2018

- **En el apartado denominado "SOLICITANTE"**
  - Número de Celular del Representante Legal (Contacto)
  
- **En el apartado denominado "DATOS DEL PREDIO"**
  - Nombre del propietario (Persona Física).
  - Calle, Numero oficial, Colonia o Fraccionamiento,
  - Número de Cuenta Predial.
  - Firma del Propietario.



DIRECCIÓN DE OBRAS,  
ORDENAMIENTO TERRITORIAL  
Y SERVICIOS MUNICIPALES

2018. Año de la Centenario del Escudo Postal  
De Villahermosa en Tabasco

Páginas que la conforman:  
1 (anverso)

95. Folio 15737 de fecha 24/05/2018

➤ **En el apartado denominado "SOLICITANTE"**

- Número de Celular del Representante Legal (Contacto)

➤ **En el apartado denominado "DATOS DEL PREDIO"**

- Nombre del propietario (Persona Física).
- Calle, Colonia o Fraccionamiento,
- Número de Cuenta Predial.
- Firma del Propietario.

Páginas que la conforman:  
1 (anverso)

96. Folio 15738 de fecha 24/05/2018

➤ **En el apartado denominado "SOLICITANTE"**

- Número de Celular del Representante Legal (Contacto)

➤ **En el apartado denominado "DATOS DEL PREDIO"**

- Nombre del propietario (Persona Física).
- Calle, Colonia o Fraccionamiento, Código Postal
- Número de Cuenta Predial.
- Firma del Propietario.

Páginas que la conforman:  
1 (anverso)

97. Folio 15739 de fecha 24/05/2018

➤ **En el apartado denominado "SOLICITANTE"**

- Número de Celular del Representante Legal (Contacto)

➤ **En el apartado denominado "DATOS DEL PREDIO"**

- Nombre del propietario (Persona Física).
- Calle, Colonia o Fraccionamiento,
- Número de Cuenta Predial.
- Firma del Propietario.



DIRECCIÓN DE OBRAS,  
ORDENAMIENTO TERRITORIAL  
Y SERVICIOS MUNICIPALES

2018, Año del V Centenario del Encuentro de  
Dos mundos en Tabasco.

Páginas que la conforman:  
1 (anverso)

98. Folio 15740 de fecha 24/05/2018

- **En el apartado denominado "SOLICITANTE"**
  - Número de Celular del Representante Legal (Contacto)
  
- **En el apartado denominado "DATOS DEL PREDIO"**
  - Nombre del propietario (Persona Física).
  - Calle, Numero oficial, Colonia o Fraccionamiento,
  - Número de Cuenta Predial.
  - Firma del Propietario.

Páginas que la conforman:  
1 (anverso)

99. Folio 15741 de fecha 14/05/2018

- **En el apartado denominado "SOLICITANTE"**
  - Número de Celular del Representante Legal (Contacto)
  
- **En el apartado denominado "DATOS DEL PREDIO"**
  - Nombre del propietario (Persona Física).
  - Calle, Colonia o Fraccionamiento,
  - Número de Cuenta Predial.
  - Firma del Propietario.

Páginas que la conforman:  
1 (anverso)

100. Folio 15742 de fecha 24/05/2018

- **En el apartado denominado "SOLICITANTE"**
  - Número de Celular del Representante Legal (Contacto)
  
- **En el apartado denominado "DATOS DEL PREDIO"**
  - Nombre del propietario (Persona Física).
  - Calle, Colonia o Fraccionamiento,
  - Número de Cuenta Predial.
  - Firma del Propietario.



Páginas que la conforman:  
1 (anverso)

101. Folio 15743 de fecha 24/05/2018
- **En el apartado denominado "SOLICITANTE"**
    - Número de Celular del Representante Legal (Contacto)
  - **En el apartado denominado "DATOS DEL PREDIO"**
    - Nombre del propietario (Persona Física).
    - Calle, Colonia o Fraccionamiento,
    - Número de Cuenta Predial.
    - Firma del Propietario.

Páginas que la conforman:  
1 (anverso)

102. Folio 15827 de fecha 13/06/2018
- **En el apartado denominado "SOLICITANTE"**
    - Número de Celular del Representante Legal (Contacto)
  - **En el apartado denominado "DATOS DEL PREDIO"**
    - Nombre del propietario (Persona Física).
    - Calle, Numero oficial, Colonia o Fraccionamiento,
    - Número de Cuenta Predial.
    - Firma del Propietario.

Páginas que la conforman:  
1 (anverso)

103. Folio 15828 de fecha 13/06/2018
- **En el apartado denominado "SOLICITANTE"**
    - Número de Celular del Representante Legal (Contacto)
  - **En el apartado denominado "DATOS DEL PREDIO"**
    - Nombre del propietario (Persona Física).
    - Calle, Numero oficial, Colonia o Fraccionamiento,
    - Número de Cuenta Predial.
    - Firma del Propietario.



DIRECCIÓN DE OBRAS,  
ORDENAMIENTO TERRITORIAL  
Y SERVICIOS MUNICIPALES

2018, Aniversario y Centenario de Encuentro  
Dos mundos en Tabasco

Páginas que la conforman:  
1 (anverso)

104. Folio 15857 de fecha 21/06/2018
- **En el apartado denominado "SOLICITANTE"**
    - Número de Celular del Representante Legal (Contacto)
  
  - **En el apartado denominado "DATOS DEL PREDIO"**
    - Nombre del propietario (Persona Física).
    - Calle, Numero oficial, Colonia o Fraccionamiento, Código Postal
    - Número de Cuenta Predial.
    - Firma del Propietario.
  
  - **En el apartado denominado "DATOS DE LA ESCRITURA DEL PREDIO"**
    - Número de inscripción.
    - Número de Predio o Partida
    - Número de Folio o Folio Real.
    - Número de Volumen
    - Fecha de Inscripción.

Páginas que la conforman:  
1 (anverso)

105. Folio 15858 de fecha 21/06/2018
- **En el apartado denominado "SOLICITANTE"**
    - Número de Celular del Representante Legal (Contacto)
  
  - **En el apartado denominado "DATOS DEL PREDIO"**
    - Nombre del propietario (Persona Física).
    - Calle, Numero oficial, Colonia o Fraccionamiento, Código Postal
    - Número de Cuenta Predial.
    - Firma del Propietario.
  
  - **En el apartado denominado "DATOS DE LA ESCRITURA DEL PREDIO"**
    - Número de inscripción.
    - Número de Predio o Partida

Páginas que la conforman:  
1 (anverso)



H. AYUNTAMIENTO  
CONSTITUCIONAL DE CENTRO  
VILLAHERMOSA, TABASCO, MÉXICO



DIRECCIÓN DE OBRAS,  
ORDENAMIENTO TERRITORIAL  
Y SERVICIOS MUNICIPALES

"2018. Año de la Centenario del Financiero  
"Das mundos en Tabasco"

106. Folio 15875 de fecha 05/07/2018
- **En el apartado denominado "SOLICITANTE"**
  - Número de Celular del Representante Legal (Contacto)

- **En el apartado denominado "DATOS DEL PREDIO"**
- Nombre del propietario (Persona Física).
- Calle, Numero oficial, Colonia o Fraccionamiento,
- Número de Cuenta Predial.
- Firma del Propietario.

Páginas que la conforman:  
1 (anverso)

107. Folio 15898 de fecha 17/07/2018
- **En el apartado denominado "SOLICITANTE"**
  - Número de Celular del Representante Legal (Contacto)

- **En el apartado denominado "DATOS DEL PREDIO"**
- Nombre del propietario (Persona Física).
- Calle, Numero oficial, Colonia o Fraccionamiento, Código Postal
- Número de Cuenta Predial.
- Firma del Propietario.

- **En el apartado denominado "DATOS DE LA ESCRITURA DEL PREDIO"**
- Número de inscripción.
- Número de Predio o Partida
- Número de Folio o Folio Real.
- Número de Volumen
- Fecha de Inscripción.

Páginas que la conforman:  
1 (anverso)

108. Folio 15942 de fecha 03/08/2018
- **En el apartado denominado "SOLICITANTE"**
  - Número de Celular del Representante Legal (Contacto)

- **En el apartado denominado “DATOS DEL PREDIO”**
  - Nombre del propietario (Persona Física).
  - Calle, Numero oficial, Colonia o Fraccionamiento, Código Postal
  - Número de Cuenta Predial.
  - Firma del Propietario.
  
- **En el apartado denominado “DATOS DE LA ESCRITURA DEL PREDIO”**
  - Número de inscripción.
  - Número de Predio o Partida
  - Número de Folio o Folio Real.
  - Número de Volumen
  - Fecha de Inscripción.

Páginas que la conforman:  
1 (anverso)

109. Folio 15943 de fecha 02/08/2018

- **En el apartado denominado “SOLICITANTE”**
  - Número de Celular del Representante Legal (Contacto)
  
- **En el apartado denominado “DATOS DEL PREDIO”**
  - Nombre del propietario (Persona Física).
  - Calle, Colonia o Fraccionamiento, Código Postal
  - Número de Cuenta Predial.
  - Firma del Propietario.
  
- **En el apartado denominado “DATOS DE LA ESCRITURA DEL PREDIO”**
  - Número de Predio o Partida
  - Número de Folio o Folio Real.
  - Número de Volumen
  - Fecha de Inscripción.

Páginas que la conforman:  
1 (anverso)

110. Folio 15947 de fecha 03/08/2018

➤ **En el apartado denominado "SOLICITANTE"**

- Número de Celular del Representante Legal (Contacto)

➤ **En el apartado denominado "DATOS DEL PREDIO"**

- Nombre del propietario (Persona Física).
- Calle, Colonia o Fraccionamiento, Código Postal
- Número de Cuenta Predial.
- Firma del Propietario.

➤ **En el apartado denominado "DATOS DE LA ESCRITURA DEL PREDIO"**

- Número de inscripción.
- Número de Predio o Partida
- Número de Folio o Folio Real.
- Número de Volumen
- Fecha de Inscripción.

Páginas que la conforman:

1 (anverso)

111. Folio 15959 de fecha 07/08/2018

➤ **En el apartado denominado "SOLICITANTE"**

- Número de Celular del Representante Legal (Contacto)

➤ **En el apartado denominado "DATOS DEL PREDIO"**

- Nombre del propietario (Persona Física).
- Calle, Colonia o Fraccionamiento, Código Postal
- Número de Cuenta Predial.
- Firma del Propietario.

➤ **En el apartado denominado "DATOS DE LA ESCRITURA DEL PREDIO"**

- Número de inscripción.
- Número de Predio o Partida
- Número de Folio o Folio Real.
- Número de Volumen
- Fecha de Inscripción.

Páginas que la conforman:

1 (anverso)

112. Folio 15968 de fecha 10/08/2018
- **En el apartado denominado "SOLICITANTE"**
    - Número de Celular del Representante Legal (Contacto)
  
  - **En el apartado denominado "DATOS DEL PREDIO"**
    - Nombre del propietario (Persona Física).
    - Calle, Numero oficial, Colonia o Fraccionamiento, Código Postal
    - Número de Cuenta Predial.
    - Firma del Propietario.

Páginas que la conforman:  
1 (anverso)

113. Folio 15296 de fecha 21/02/2018
- **En el apartado denominado "SOLICITANTE"**
    - Número de Celular del Representante Legal (Contacto)
  
  - **En el apartado denominado "DATOS DEL PREDIO"**
    - Nombre del propietario (Persona Física).
    - Calle, Numero oficial, Colonia o Fraccionamiento,
    - Número de Cuenta Predial.
    - Firma del Propietario.

Páginas que la conforman:  
1 (anverso)

114. Folio 15453 de fecha 16/03/2018
- **En el apartado denominado "SOLICITANTE"**
    - Número de Celular del Representante Legal (Contacto)
  
  - **En el apartado denominado "DATOS DEL PREDIO"**
    - Nombre del propietario (Persona Física).
    - Calle, Numero oficial, Colonia o Fraccionamiento,
    - Número de Cuenta Predial.
    - Firma del Propietario.

Páginas que la conforman:  
1 (anverso)



115. Folio 15465 de fecha 20/03/2018
- **En el apartado denominado "SOLICITANTE"**
    - Número de Celular del Representante Legal (Contacto)
  
  - **En el apartado denominado "DATOS DEL PREDIO"**
    - Nombre del propietario (Persona Física).
    - Calle, Numero oficial, Colonia o Fraccionamiento, Código Postal
    - Número de Cuenta Predial.
    - Firma del Propietario.

Páginas que la conforman:  
1 (anverso)

116. Folio 15906 de fecha 19/07/2018
- **En el apartado denominado "SOLICITANTE"**
    - Número de Celular del Representante Legal (Contacto)
  
  - **En el apartado denominado "DATOS DEL PREDIO"**
    - Nombre del propietario (Persona Física).
    - Calle, Numero oficial, Colonia o Fraccionamiento, Código Postal
    - Número de Cuenta Predial.
    - Firma del Propietario.
  
  - **En el apartado denominado "DATOS DE LA ESCRITURA DEL PREDIO"**
    - Número de inscripción.
    - Número de Predio o Partida
    - Número de Folio o Folio Real.
    - Número de Volumen
    - Fecha de Inscripción.

Páginas que la conforman:  
1 (anverso)

117. Folio 15956 de fecha 06/08/2018
- **En el apartado denominado "SOLICITANTE"**
    - Número de Celular del Representante Legal (Contacto)
  
  - **En el apartado denominado "DATOS DEL PREDIO"**
    - Nombre del propietario (Persona Física).



DIRECCIÓN DE OBRAS,  
ORDENAMIENTO TERRITORIAL  
Y SERVICIOS MUNICIPALES

2018 Año del Centenario del Encuentro  
Dos mundos en Tabasco

- Calle, Numero oficial, Colonia o Fraccionamiento, Código Postal
- Número de Cuenta Predial.
- Firma del Propietario
- 
- **En el apartado denominado "DATOS DE LA ESCRITURA DEL PREDIO"**
- Número de inscripción.
- Número de Predio o Partida
- Número de Folio o Folio Real.
- Número de Volumen
- Fecha de Inscripción.

Páginas que la conforman:  
1 (anverso)

118. Folio 15965 de fecha 09/08/2018

- **En el apartado denominado "SOLICITANTE"**
- Número de Celular del Representante Legal (Contacto)
- 
- **En el apartado denominado "DATOS DEL PREDIO"**
- Nombre del propietario (Persona Física).
- Calle, Numero oficial, Colonia o Fraccionamiento, Código Postal
- Número de Cuenta Predial.
- Firma del Propietario.
- 
- **En el apartado denominado "DATOS DE LA ESCRITURA DEL PREDIO"**
- Número de inscripción.
- Número de Predio o Partida
- Número de Folio o Folio Real.
- Número de Volumen
- Fecha de Inscripción.

Páginas que la conforman:  
1 (anverso)

119. Folio 15975 de fecha 13/08/2018

- **En el apartado denominado "SOLICITANTE"**
- Número de Celular del Representante Legal (Contacto)

- **En el apartado denominado "DATOS DEL PREDIO"**
  - Nombre del propietario (Persona Física).
  - Calle, Colonia o Fraccionamiento,
  - Número de Cuenta Predial.
  - Firma del Propietario.
  
- **En el apartado denominado "DATOS DE LA ESCRITURA DEL PREDIO"**
  - Número de inscripción.
  - Número de Predio o Partida
  - Número de Folio o Folio Real.
  - Número de Volumen
  - Fecha de Inscripción.

Páginas que la conforman:  
1 (anverso)

120. Folio 15991 de fecha 13/08/2018

- **En el apartado denominado "SOLICITANTE"**
  - Número de Celular del Representante Legal (Contacto)
  
- **En el apartado denominado "DATOS DEL PREDIO"**
  - Nombre del propietario (Persona Física).
  - Calle, Numero oficial, Colonia o Fraccionamiento, Código Postal
  - Número de Cuenta Predial.
  - Firma del Propietario.
  
- **En el apartado denominado "DATOS DE LA ESCRITURA DEL PREDIO"**
  - Número de inscripción.
  - Número de Predio o Partida
  - Número de Folio o Folio Real.
  - Número de Volumen
  - Fecha de Inscripción.

Páginas que la conforman:  
1 (anverso)

121. Folio 16000 de fecha 14/08/2018

➤ **En el apartado denominado "SOLICITANTE"**

- Número de Celular del Representante Legal (Contacto)

➤ **En el apartado denominado "DATOS DEL PREDIO"**

- Nombre del propietario (Persona Física).
- Calle, Numero oficial, Colonia o Fraccionamiento, Código Postal
- Número de Cuenta Predial.
- Firma del Propietario.

➤ **En el apartado denominado "DATOS DE LA ESCRITURA DEL PREDIO"**

- Número de inscripción.
- Número de Predio o Partida
- Número de Folio o Folio Real.
- Número de Volumen
- Fecha de Inscripción.

Páginas que la conforman:

1 (anverso)

122. Folio 16001 de fecha 14/08/2018

➤ **En el apartado denominado "SOLICITANTE"**

- Número de Celular del Representante Legal (Contacto)

➤ **En el apartado denominado "DATOS DEL PREDIO"**

- Nombre del propietario (Persona Física).
- Calle, Colonia o Fraccionamiento, Código Postal
- Número de Cuenta Predial.
- Firma del Propietario.

Páginas que la conforman:

1 (anverso)

123. Folio 16014 de fecha 24/08/2018

➤ **En el apartado denominado "SOLICITANTE"**

- Número de Celular del Representante Legal (Contacto)

➤ **En el apartado denominado "DATOS DEL PREDIO"**

- Nombre del propietario (Persona Física).

- Calle, Numero oficial, Colonia o Fraccionamiento, Código Postal
- Número de Cuenta Predial.
- Firma del Propietario.
- **En el apartado denominado “DATOS DE LA ESCRITURA DEL PREDIO”**
- Número de inscripción.
- Número de Predio o Partida
- Número de Folio o Folio Real.
- Número de Volumen
- Fecha de Inscripción.

Páginas que la conforman:

1 (anverso)

124. Folio 16016 de fecha 24/08/2018

- **En el apartado denominado “SOLICITANTE”**
- Número de Celular del Representante Legal (Contacto)
- **En el apartado denominado “DATOS DEL PREDIO”**
- Nombre del propietario (Persona Física).
- Calle, Numero oficial, Colonia o Fraccionamiento, Código Postal
- Número de Cuenta Predial.
- Firma del Propietario.
- **En el apartado denominado “DATOS DE LA ESCRITURA DEL PREDIO”**
- Número de inscripción.
- Número de Predio o Partida
- Número de Folio o Folio Real.
- Número de Volumen
- Fecha de Inscripción.

Páginas que la conforman:

1 (anverso)

125. Folio 16017 de fecha 24/08/2018

- **En el apartado denominado “SOLICITANTE”**
- Número de Celular del Representante Legal (Contacto)

- **En el apartado denominado "DATOS DEL PREDIO"**
  - Nombre del propietario (Persona Física).
  - Calle, Numero oficial, Colonia o Fraccionamiento, Código Postal
  - Número de Cuenta Predial.
  - Firma del Propietario.
  
- **En el apartado denominado "DATOS DE LA ESCRITURA DEL PREDIO"**
  - Número de inscripción.
  - Número de Predio o Partida
  - Número de Folio o Folio Real.
  - Número de Volumen
  - Fecha de Inscripción.

Páginas que la conforman:  
1 (anverso)

126. Folio 16019 de fecha 24/08/2018

- **En el apartado denominado "SOLICITANTE"**
  - Número de Celular del Representante Legal (Contacto)
  
- **En el apartado denominado "DATOS DEL PREDIO"**
  - Nombre del propietario (Persona Física).
  - Calle, Numero oficial, Colonia o Fraccionamiento, Código Postal
  - Número de Cuenta Predial.
  - Firma del Propietario.

- **En el apartado denominado "DATOS DE LA ESCRITURA DEL PREDIO"**
  - Número de inscripción.
  - Número de Predio o Partida
  - Número de Folio o Folio Real.
  - Número de Volumen
  - Fecha de Inscripción.

Páginas que la conforman:  
1 (anverso)

127. Folio 16021 de fecha 24/08/2018

- **En el apartado denominado "SOLICITANTE"**
  - Número de Celular del Representante Legal (Contacto)



- **En el apartado denominado "DATOS DEL PREDIO"**
  - Nombre del propietario (Persona Física).
  - Calle, Numero oficial, Colonia o Fraccionamiento, Código Postal
  - Número de Cuenta Predial.
  - Firma del Propietario.
  
- **En el apartado denominado "DATOS DE LA ESCRITURA DEL PREDIO"**
  - Número de inscripción.
  - Número de Predio o Partida
  - Número de Folio o Folio Real.
  - Número de Volumen
  - Fecha de Inscripción.

Páginas que la conforman:  
1 (anverso)

128. Folio 16022 de fecha 24/08/2018

- **En el apartado denominado "SOLICITANTE"**
  - Número de Celular del Representante Legal (Contacto)
  
- **En el apartado denominado "DATOS DEL PREDIO"**
  - Nombre del propietario (Persona Física).
  - Calle, Numero oficial, Colonia o Fraccionamiento, Código Postal
  - Número de Cuenta Predial.
  - Firma del Propietario.

- **En el apartado denominado "DATOS DE LA ESCRITURA DEL PREDIO"**
  - Número de inscripción.
  - Número de Predio o Partida
  - Número de Folio o Folio Real.
  - Número de Volumen
  - Fecha de Inscripción.

Páginas que la conforman:  
1 (anverso)

129. Folio 16023 de fecha 24/08/2018

- **En el apartado denominado "SOLICITANTE"**
  - Número de Celular del Representante Legal (Contacto)



DIRECCIÓN DE OBRAS,  
ORDENAMIENTO TERRITORIAL  
Y SERVICIOS MUNICIPALES

2ººº. Año del V Centenario y del Encuentro de  
Dos mundos en Tabasco.

- **En el apartado denominado "DATOS DEL PREDIO"**
  - Nombre del propietario (Persona Física).
  - Calle, Numero oficial, Colonia o Fraccionamiento, Código Postal
  - Número de Cuenta Predial.
  - Firma del Propietario.
  
- **En el apartado denominado "DATOS DE LA ESCRITURA DEL PREDIO"**
  - Número de inscripción.
  - Número de Predio o Partida
  - Número de Folio o Folio Real.
  - Número de Volumen
  - Fecha de Inscripción.

Páginas que la conforman:  
1 (anverso)

130. Folio 16024 de fecha 24/08/2018

- **En el apartado denominado "SOLICITANTE"**
  - Número de Celular del Representante Legal (Contacto)
  
- **En el apartado denominado "DATOS DEL PREDIO"**
  - Nombre del propietario (Persona Física).
  - Calle, Colonia o Fraccionamiento, Código Postal
  - Número de Cuenta Predial.
  - Firma del Propietario.
  
- **En el apartado denominado "DATOS DE LA ESCRITURA DEL PREDIO"**
  - Número de inscripción.
  - Número de Predio o Partida
  - Número de Folio o Folio Real.
  - Número de Volumen
  - Fecha de Inscripción.

Páginas que la conforman:  
1 (anverso)

131. Folio 16047 de fecha 03/09/2018

➤ **En el apartado denominado "SOLICITANTE"**

- Número de Celular del Representante Legal (Contacto)

➤ **En el apartado denominado "DATOS DEL PREDIO"**

- Nombre del propietario (Persona Física).
- Calle, Numero oficial, Colonia o Fraccionamiento, Código Postal
- Número de Cuenta Predial.
- Firma del Propietario.

Páginas que la conforman:  
1 (anverso)

132. Folio 16080 de fecha 13/09/2018

➤ **En el apartado denominado "SOLICITANTE"**

- Número de Celular del Representante Legal (Contacto)

➤ **En el apartado denominado "DATOS DEL PREDIO"**

- Nombre del propietario (Persona Física).
- Calle, Colonia o Fraccionamiento,
- Número de Cuenta Predial.
- Firma del Propietario.

Páginas que la conforman:  
1 (anverso)

**IV. Fundamento Legal, indicando el nombre del ordenamiento, o los artículos, fracción (es), párrafo (s) con base en los cuales se sustente la clasificación, así como las razones o circunstancias que motivaron a la misma:**



Tomando en cuenta los artículos Cuadragésimo octavo, Quincuagésimo sexto, quincuagésimo séptimo, fracción I y II, Quincuagésimo octavo, de los lineamientos generales en materia de Clasificación y Desclasificación de la información, así como para la Elaboración de Versiones Publicas, emitidos por el Consejo nacional del Sistema Nacional de Transparencia, Acceso a la Información Pública y Protección de Datos Personales, y del acuerdo por el que se modifica los artículos Sexagésimo segundo y sexagésimo tercero y quinto transitorio de los lineamientos citados.



DIRECCIÓN DE OBRAS,  
ORDENAMIENTO TERRITORIAL  
Y SERVICIOS MUNICIPALES

"2018 Año del V Centenario del Encuentro  
Dos mundos en Tabasco"

V. Firma del Titular del Área, firma autografiada de quien clasifica:

| Firma del Titular del Área  | Firma de quien clasifica   |
|---|--|
| <br>Ing. Adolfo Alberto Ferrer Aguilar<br>Director de Obras, ordenamiento<br>Territorial y Servicios Municipales | <br>Lic. Dugald Jiménez Torres<br>Encargado de la Unidad de Atención<br>Ciudadana y Enlace de Transparencia. |

VI. Fecha y número del acta de la sesión del comité donde se aprobó la versión pública:  
Acta de Sesión Extraordinaria número CT/034/2018 de fecha 08 de diciembre de 2018.



H. AYUNTAMIENTO CONSTITUCIONAL  
DE CENTRO 2018 - 2021  
DIRECCIÓN DE OBRAS, ORDENAMIENTO  
TERRITORIAL Y SERVICIOS  
MUNICIPALES



## COMITÉ DE TRANSPARENCIA

"2018, Año del V Centenario del Encuentro de Dos mundos en Tabasco"

### H. AYUNTAMIENTO CONSTITUCIONAL DE CENTRO, TABASCO COMITÉ DE TRANSPARENCIA

#### SESIÓN EXTRAORDINARIA

CT/034/2018

En la Ciudad de Villahermosa, Capital del Estado de Tabasco, siendo las nueve horas del día ocho de diciembre del año dos mil dieciocho, reunidos en oficina que ocupa la Dirección de Asuntos Jurídicos del H. Ayuntamiento Constitucional de Centro, Tabasco, sita en Prolongación de Paseo Tabasco número 1401, Colonia Tabasco Dos Mil; **CC. Lic. Perla María Estrada Gallegos**, Directora de Asuntos Jurídicos, **Lic. Martha Elena Ceferino Izquierdo**, Coordinadora de Transparencia y Acceso a la Información Pública, y **Dr. Elmer Jiménez Ricardez**, Secretario Técnico, en su calidad de Presidente, Secretaria y Vocal, respectivamente del Comité de Transparencia del H. Ayuntamiento de Centro, para efectos de analizar la clasificación de la información y elaboración de versión pública de los documentos que mediante oficios **DOOTSM/491/2018** y **DOOTSM/492/2018**, remitió a la Coordinación de Transparencia y Acceso a la Información Pública, el **Director de Obras, Ordenamiento Territorial y Servicios Municipales**, y en su oportunidad se publiquen en el Portal de Transparencia del H. Ayuntamiento de Centro, bajo el siguiente:-----

#### Orden del día

- I. Lista de asistencia y declaración de quórum.
- II. Instalación de la sesión.
- III. Lectura y aprobación en su caso, del orden del día.
- IV. Lectura y análisis de las documentales susceptibles de ser clasificadas como confidenciales, que mediante oficios **DOOTSM/491/2018** y **DOOTSM/492/2018**, remitió a la Coordinación de Transparencia y Acceso a la Información Pública, el Director de Obras, Ordenamiento Territorial y Servicios Municipales.
- V. Discusión y aprobación de la clasificación de la información.





H. AYUNTAMIENTO  
CONSTITUCIONAL DE CENTRO  
VILLAHERMOSA, TABASCO, MÉXICO.



**CENTRO**  
AGUA • ENERGÍA • SUSTENTABILIDAD  
H. AYUNTAMIENTO | 2016 • 2021

COMITÉ DE **TRANSPARENCIA**

"2018, Año del V Centenario del Encuentro de  
Dos mundos en Tabasco"

- VI. Asuntos generales.
- VII. Clausura de la sesión.

**Desahogo del orden del día**

**I.- Lista de asistencia y declaración de quórum.-** Para desahogar el primer punto del orden del día, se procedió a pasar lista de asistencia, encontrándose los **CC. Lic. Perla María Estrada Gallegos**, Directora de Asuntos Jurídicos, **Lic. Martha Elena Ceferino Izquierdo**, Coordinadora de Transparencia y Acceso a la Información Pública, y **Dr. Elmer Jiménez Ricardez**, Secretario Técnico, en su calidad de Presidente, Secretaria y Vocal, respectivamente del Comité de Transparencia del H. Ayuntamiento de Centro.-----

**II.- Instalación de la sesión.-** Siendo las nueve horas del día ocho de diciembre de dos mil dieciocho, se declara instalada la Sesión Extraordinaria de este Comité de Transparencia:-----

**III.- Lectura y aprobación en su caso, del orden del día.-** A continuación, la Secretaria, procede a la lectura del Orden del día, la cual somete a aprobación de los integrantes y se aprueba por unanimidad.-----

**IV.- Lectura y análisis de las documentales susceptibles de ser clasificadas como confidenciales, que mediante oficios **DOOTSM/491/2018** y **DOOTSM/492/2018**, remitió a la Coordinación de Transparencia y Acceso a la Información Pública, el Director de Obras, Ordenamiento Territorial y Servicios Municipales.-** De la lectura de los oficios citados en el punto que antecede, se desprende que el Director de Obras, solicita a la Coordinadora de Transparencia, remita a este Órgano Colegiado las documentales siguientes: **65 oficios de Autorización de Licencias de Anuncios (Revalidación y/o Regularización)**, **186 Solicitudes de Anuncios**, **25 oficios de Autorización de Fusión de Predios**, y **25 Solicitudes para Subdivisión o Fusión de Predios**, para efectos de que previo análisis de los que integramos este Comité, nos pronunciemos sobre la clasificación y elaboración en versión pública de las documentales citadas con antelación; de la revisión de éstas, se observa que contienen datos susceptibles de ser clasificación como confidenciales, por lo que se procede a su análisis.-----

**V.- Discusión y aprobación de la clasificación de la información.-** En desahogo de este punto del orden del día, se procedió al análisis y valoración de

AGUA • ENERGÍA • SUSTENTABILIDAD



las documentales remitidas por la Titular de la Coordinación de Transparencia y Acceso a la Información Pública, en términos de lo previsto en los artículos 43 y 44 fracción II, de la Ley General de Transparencia y Acceso a la Información Pública, 47 y 48 fracción II, de la Ley de Transparencia y Acceso a la Información Pública del Estado de Tabasco, y se determine la clasificación y elaboración en versión pública de las documentales susceptibles de ser clasificadas como confidenciales.-----

### ANTECEDENTES

**UNO.-** A través del oficio **DOOTSM/491/2018**, el Director de Obras, Ordenamiento Territorial y Servicios Municipales, de este H. Ayuntamiento de Centro, Tabasco, remitió a la Coordinación de Transparencia y Acceso a la Información Pública, **65 oficios de Autorización de Licencias de Anuncios (Revalidación y/o Regularización)**, y **186 Solicitudes de Anuncios**, correspondientes al tercer trimestre de 2018, para efectos de que previo análisis y valoración del Comité de Transparencia, se pronuncie respecto a la clasificación y elaboración en versión pública de dichas documentales, los cuales contienen datos susceptibles de ser clasificados como información confidencial, y sean publicadas en el Portal de Transparencia del H. Ayuntamiento de Centro.-----

**DOS.-** A través del oficio **DOOTSM/492/2018**, el Director de Obras, Ordenamiento Territorial y Servicios Municipales, de este H. Ayuntamiento de Centro, Tabasco, remitió a la Coordinación de Transparencia y Acceso a la Información Pública, **25 oficios de Autorización de Fusión de Predios**, y **25 Solicitudes para Subdivisión o Fusión de Predios**, correspondientes al tercer trimestre de 2018, para efectos de que previo análisis y valoración del Comité de Transparencia, se pronuncie respecto a la clasificación y elaboración en versión pública de dichas documentales, los cuales contienen datos susceptibles de ser clasificados como información confidencial, y sean publicadas en el Portal de Transparencia del H. Ayuntamiento de Centro.-----

**TRES.-** En consecuencia, la Coordinadora de Transparencia, mediante oficio **COTAIP/0921/2018**, solicitó la intervención de este Comité de Transparencia, para que previo análisis de los documentos señalados en los puntos que anteceden, se proceda en términos de lo previsto en los artículos 43 y 44 fracción II, de la Ley General de Transparencia y Acceso a la Información Pública, 47 y 48 fracción II, de la Ley de Transparencia y Acceso a la Información Pública del Estado de

UA • ENERGÍA • SUSTENTABILIDAD





H. AYUNTAMIENTO  
CONSTITUCIONAL DE CENTRO  
VILLAHERMOSA, TABASCO, MÉXICO.



**CENTRO**  
AGUA - ENERGÍA - SUSTENTABILIDAD  
H. AYUNTAMIENTO (2016 - 2021)

COMITÉ DE **TRANSPARENCIA**

"2018, Año del V Centenario del Encuentro de  
Dos mundos en Tabasco".

Tabasco, y se pronuncie respecto de su clasificación y elaboración en versión pública.-----

**CONSIDERANDO**

I.- De conformidad con los de los artículos 43, 44 fracción I y II de la Ley General de Transparencia y Acceso a la Información Pública, 47, 48, fracciones I y II de la Ley de Transparencia y Acceso a la Información Pública del Estado de Tabasco, este Comité de Transparencia, es competente para conocer y resolver en cuanto a la clasificación de la información y elaboración en versión pública, de los documentos señalados en los Antecedente de la presente acta.-----

II.- Este Comité de Transparencia, con el propósito de atender la petición de la Coordinadora de Transparencia, procede a realizar el análisis a las documentales consistentes en **65 oficios de Autorización de Licencias de Anuncios (Revalidación y/o Regularización), 186 Solicitudes de Anuncios, 25 oficios de Autorización de Fusión de Predios, y 25 Solicitudes para Subdivisión o Fusión de Predios**, para efectos de determinar si contienen datos de carácter confidencial.-----

Toda vez que del análisis realizado a dichos documentos, se observa que estos contienen datos susceptibles de ser clasificados como confidenciales, es decir, son datos correspondientes a terceras personas, que las hacen susceptible de ser identificadas o identificables. Por lo que es imprescindible, someter a confirmación de este Comité de Transparencia, la clasificación de los citados documentos, de conformidad con lo siguiente:-----

**Oficios de Autorización de Licencias de Anuncios (Revalidación y/o Regularización)**

| Oficios de Autorización de Licencias de Anuncios | Fecha      | Número de oficio de Autorización de Licencia de Anuncios | Fecha      |
|--|------------|--|------------|
| 1 DOOTSM/SRYGU/4012/2018 (Revalidación)          | 13/08/2018 | 34 DOOTSM/SRYGU/5218/2018 (Regularización)               | 21/08/2018 |
| 2 DOOTSM/SRYGU/4949/2018 (Revalidación)          | 03/08/2018 | 35 DOOTSM/SRYGU/5399/2018 (Revalidación)                 | 24/08/2018 |
| 3 DOOTSM/SRYGU/4801/2018 (Revalidación)          | 03/08/2018 | 36 DOOTSM/SRYGU/5305/2018 (Revalidación)                 | 24/08/2018 |
| 4 DOOTSM/SRYGU/4802/2018 (Revalidación)          | 03/08/2018 | 37 DOOTSM/SRYGU/5815/2018 (Revalidación)                 | 17/09/2018 |
| 5 DOOTSM/SRYGU/4803/2018 (Revalidación)          | 03/08/2018 | 38 DOOTSM/SRYGU/5643/2018 (Revalidación)                 | 10/09/2018 |
| 6 DOOTSM/SRYGU/4804/2018                         | 03/08/2018 | 39 DOOTSM/SRYGU/5940/2018                                | 21/09/2018 |

AGUA - ENERGÍA - SUSTENTABILIDAD





H. AYUNTAMIENTO  
CONSTITUCIONAL DE CENTRO  
VILLAHERMOSA, TABASCO, MÉXICO.



**CENTRO**

AGUA • ENERGÍA • SUSTENTABILIDAD  
H. AYUNTAMIENTO | 2018 • 2021

## COMITÉ DE TRANSPARENCIA

"2018. Año del V Centenario del Encuentro de  
Dos mundos en Tabasco"

|    |  |            |    |  |            |
|----|--|------------|----|--|------------|
| 7  | (Revalidación)<br>DOOTSM/SRYGU/4805/2018   | 03/08/2018 | 40 | (Revalidación)<br>DOOTSM/SRYGU/5816/2018   | 17/09/2018 |
| 8  | (Revalidación)<br>DOOTSM/SRYGU/4806/2018   | 03/08/2018 | 41 | (Revalidación)<br>DOOTSM/SRYGU/5788/2018   | 14/09/2018 |
| 9  | (Revalidación)<br>DOOTSM/SRYGU/4815/2018   | 09/08/2018 | 42 | (Revalidación)<br>DOOTSM/SRYGU/5656/2018   | 10/09/2018 |
| 10 | (Revalidación)<br>DOOTSM/SRYGU/4816/2018   | 09/08/2018 | 43 | (Revalidación)<br>DOOTSM/SRYGU/5501/2018   | 03/09/2018 |
| 11 | (Revalidación)<br>DOOTSM/SRYGU/4817/2018   | 09/08/2018 | 44 | (Revalidación)<br>DOOTSM/SRYGU/5502/2018   | 14/09/2018 |
| 12 | (Revalidación)<br>DOOTSM/SRYGU/4818/2018   | 03/08/2018 | 45 | (Revalidación)<br>DOOTSM/SRYGU/5824/2018   | 30/08/2018 |
| 13 | (Revalidación)<br>DOOTSM/SRYGU/4819/2018   | 09/08/2018 | 46 | (Revalidación)<br>DOOTSM/SRYGU/5870/2018   | 18/09/2018 |
| 14 | (Revalidación)<br>DOOTSM/SRYGU/4985/2018   | 10/08/2018 | 47 | (Revalidación)<br>DOOTSM/SRYGU/5868/2018   | 19/09/2018 |
| 15 | (Revalidación)<br>DOOTSM/SRYGU/4807/2018   | 03/08/2018 | 48 | (Revalidación)<br>DOOTSM/SRYGU/5869/2018   | 19/09/2018 |
| 16 | (Revalidación)<br>DOOTSM/SRYGU/4808/2018   | 03/08/2018 | 49 | (Revalidación)<br>DOOTSM/SRYGU/5654/2018   | 18/09/2018 |
| 17 | (Revalidación)<br>DOOTSM/SRYGU/4809/2018   | 03/08/2018 | 50 | (Revalidación)<br>DOOTSM/SRYGU/5766/2018   | 13/09/2018 |
| 18 | (Revalidación)<br>DOOTSM/SRYGU/4810/2018   | 03/08/2018 | 51 | (Revalidación)<br>DOOTSM/SRYGU/5767/2018   | 13/09/2018 |
| 19 | (Revalidación)<br>DOOTSM/SRYGU/4811/2018   | 03/08/2018 | 52 | (Revalidación)<br>DOOTSM/SRYGU/5768/2018   | 18/09/2018 |
| 20 | (Revalidación)<br>DOOTSM/SRYGU/4812/2018   | 03/08/2018 | 53 | (Revalidación)<br>DOOTSM/SRYGU/5645/2018   | 10/09/2018 |
| 21 | (Revalidación)<br>DOOTSM/SRYGU/4813/2018   | 03/08/2018 | 54 | (Revalidación)<br>DOOTSM/SRYGU/5644/2018   | 10/09/2018 |
| 22 | (Revalidación)<br>DOOTSM/SRYGU/5302/2018   | 24/08/2018 | 55 | (Revalidación)<br>DOOTSM/SRYGU/5646/2018   | 10/09/2018 |
| 23 | (Regularización)<br>DOOTSM/SRYGU/5303/2018 | 24/08/2018 | 56 | (Revalidación)<br>DOOTSM/SRYGU/5647/2018   | 18/09/2018 |
| 24 | (Revalidación)<br>DOOTSM/SRYGU/4820/2018   | 03/08/2018 | 57 | (Revalidación)<br>DOOTSM/SRYGU/5648/2018   | 10/09/2018 |
| 25 | (Revalidación)<br>DOOTSM/SRYGU/4814/2018   | 03/08/2018 | 58 | (Revalidación)<br>DOOTSM/SRYGU/5649/2018   | 10/09/2018 |
| 26 | (Revalidación)<br>DOOTSM/SRYGU/4892/2018   | 07/08/2018 | 59 | (Revalidación)<br>DOOTSM/SRYGU/5650/2018   | 10/09/2018 |
| 27 | (Regularización)<br>DOOTSM/SRYGU/4813/2018 | 13/08/2018 | 60 | (Revalidación)<br>DOOTSM/SRYGU/5651/2018   | 10/09/2018 |
| 28 | (Regularización)<br>DOOTSM/SRYGU/5398/2018 | 28/08/2018 | 61 | (Revalidación)<br>DOOTSM/SRYGU/5652/2018   | 10/09/2018 |
| 29 | (Revalidación)<br>DOOTSM/SRYGU/5400/2018   | 28/08/2018 | 62 | (Regularización)<br>DOOTSM/SRYGU/5653/2018 | 10/09/2018 |
| 30 | (Revalidación)<br>DOOTSM/SRYGU/5304/2018   | 24/08/2018 | 63 | (Revalidación)<br>DOOTSM/SRYGU/5817/2018   | 18/09/2018 |
| 31 | (Revalidación)<br>DOOTSM/SRYGU/5397/2018   | 28/08/2018 | 64 | (Regularización)<br>DOOTSM/SRYGU/5774/2018 | 13/08/2018 |
| 32 | (Regularización)<br>DOOTSM/SRYGU/5176/2018 | 20/08/2018 | 65 | (Regularización)<br>DOOTSM/SRYGU/5906/2018 | 20/09/2018 |



H. AYUNTAMIENTO  
CONSTITUCIONAL DE CENTRO  
VILLAHERMOSA, TABASCO, MEXICO.



**CENTRO**  
AGUA • ENERGÍA • SUSTENTABILIDAD  
H. AYUNTAMIENTO 2018-2021

## COMITÉ DE TRANSPARENCIA

"2018, Año del V Centenario del Encuentro de Dos mundos en Tabasco".

- 33 DOOTSM/SRYGU/5177/2018 20/08/2018  
(Regularización)
- 34 DOOTSM/SRYGU/5218/2018 21/08/2018  
(Regularización)
- 35 DOOTSM/SRYGU/5399/2018 24/08/2018  
(Revalidación)
- 36 DOOTSM/SRYGU/5305/2018 24/08/2018  
(Revalidación)

✓ **A los 65 oficios de Autorización de Licencias de Anuncios (Revalidación y/o Regularización), correspondientes al tercer trimestre del año 2018, contienen datos personales susceptibles de ser clasificados como confidenciales, por lo que se les deberán testar los siguiente datos:**

- *Número de recibo de pago de derechos.*

### Solicitudes de Anuncios

| Solicitud de Anuncio con número de folio: |       | Fecha      | Solicitud de Anuncio con número de folio: |       | Fecha      |
|---|-------|------------|---|-------|------------|
| 1   | 14939 | 09/01/2018 | 28  | 15035 | 28/12/2017 |
| 2   | 14940 | 09/01/2018 | 29  | 15040 | 28/12/2017 |
| 3   | 14942 | 08/01/2018 | 30  | 15045 | 28/12/2017 |
| 4   | 14943 | 28/12/2017 | 31  | 15048 | 28/12/2017 |
| 5   | 14947 | 28/12/2017 | 32  | 15050 | 28/12/2017 |
| 6   | 14958 | 28/12/2017 | 33  | 15053 | 28/12/2017 |
| 7   | 14964 | 28/12/2017 | 34  | 15058 | 28/12/2017 |
| 8   | 14966 | 28/12/2017 | 35  | 15113 | 23/01/2018 |
| 9   | 14971 | 28/12/2017 | 36  | 15667 | 08/05/2018 |
| 10  | 14974 | 28/12/2017 | 37  | 15687 | 15/05/2018 |
| 11  | 14983 | 28/12/2017 | 38  | 15688 | 15/05/2018 |
| 12  | 14984 | 28/12/2017 | 39  | 15690 | 15/05/2018 |
| 13  | 14986 | 28/12/2017 | 40  | 15691 | 15/05/2018 |
| 14  | 14991 | 28/12/2017 | 41  | 15724 | 20/03/2018 |
| 15  | 14992 | 28/12/2017 | 42  | 15859 | 25/06/2018 |
| 16  | 14999 | 28/12/2017 | 43  | 15885 | 06/07/2018 |
| 17  | 15001 | 28/12/2017 | 44  | 15894 | 12/07/2018 |
| 18  | 15002 | 28/12/2017 | 45  | 15944 | 02/08/2018 |
| 19  | 15004 | 28/12/2017 | 46  | 15463 | 20/03/2018 |
| 20  | 15005 | 28/12/2017 | 47  | 15721 | 22/05/2018 |
| 21  | 15008 | 28/12/2017 | 48  | 15931 | 31/07/2018 |
| 22  | 15009 | 28/12/2017 | 49  | 15934 | 01/08/2018 |
| 23  | 15015 | 28/12/2017 | 50  | 15966 | 09/08/2018 |
| 24  | 15021 | 28/12/2017 | 51  | 15967 | 09/08/2018 |
| 25  | 15027 | 28/12/2017 | 52  | 16018 | 24/08/2018 |
| 26  | 15030 | 28/12/2017 | 53  | 16020 | 24/08/2018 |
| 27  | 15033 | 28/12/2017 | 54  | 16038 | 29/08/2018 |



H. AYUNTAMIENTO  
CONSTITUCIONAL DE CENTRO  
VILLAHERMOSA, TABASCO, MÉXICO.



**CENTRO**  
AGUA • ENERGÍA • SUSTENTABILIDAD  
H. AYUNTAMIENTO | 2016 • 2021

## COMITÉ DE TRANSPARENCIA

"2018, Año del V Centenario del Encuentro de  
Dos mundos en Tabasco"

- ✓ **A las 54 Solicitudes de Anuncios**, correspondientes al tercer trimestre del año 2018, señaladas con antelación, contienen datos personales susceptibles de ser clasificados como confidenciales, por lo que se **les deberán testar los siguientes datos, según corresponda:**

**En el apartado denominado "SOLICITANTE":**

- Número de Celular del Representante Legal (Contacto).

**En el apartado denominado "DATOS DEL PREDIO":**

- Número de Cuenta Predial.

**En el apartado denominado "DATOS DE LA ESCRITURA DEL PREDIO":**

- Número de Inscripción.
- Número de Predio o Partida.
- Número de Folio o Folio Real.
- Número de Volumen.
- Fecha de Inscripción.

| Solicitud de Anuncio con número de folio: |       | Fecha      | Solicitud de Anuncio con número de folio: |       | Fecha      |
|---|-------|------------|---|-------|------------|
| 1   | 14941 | 09/01/2018 | 67  | 15039 | 28/12/2017 |
| 2   | 14944 | 28/12/2017 | 68  | 15041 | 28/12/2017 |
| 3   | 14946 | 28/12/2017 | 69  | 15043 | 28/12/2017 |
| 4   | 14948 | 28/12/2017 | 70  | 15044 | 28/12/2017 |
| 5   | 14949 | 28/12/2017 | 71  | 15046 | 28/12/2017 |
| 6   | 14950 | 28/12/2017 | 72  | 15047 | 28/12/2017 |
| 7   | 14951 | 28/12/2017 | 73  | 15049 | 28/12/2017 |
| 8   | 14952 | 28/12/2017 | 74  | 15051 | 28/12/2017 |
| 9   | 14953 | 28/12/2017 | 75  | 15052 | 28/12/2017 |
| 10  | 14954 | 28/12/2017 | 76  | 15056 | 28/12/2017 |
| 11  | 14955 | 28/12/2017 | 77  | 15057 | 28/12/2017 |
| 12  | 14956 | 28/12/2017 | 78  | 15104 | 09/01/2018 |
| 13  | 14957 | 28/12/2017 | 79  | 15105 | 09/01/2018 |
| 14  | 14959 | 28/12/2017 | 80  | 15106 | 23/01/2018 |
| 15  | 14960 | 28/12/2017 | 81  | 15107 | 23/01/2018 |
| 16  | 14961 | 28/12/2017 | 82  | 15108 | 23/01/2018 |
| 17  | 14962 | 28/12/2017 | 83  | 15109 | 23/01/2018 |
| 18  | 14963 | 28/12/2017 | 84  | 15110 | 23/01/2018 |
| 19  | 14965 | 28/12/2017 | 85  | 15111 | 23/01/2018 |
| 20  | 14967 | 28/12/2017 | 86  | 15112 | 23/01/2018 |
| 21  | 14970 | 28/12/2017 | 87  | 15962 | 23/01/2018 |
| 22  | 14972 | 28/12/2017 | 88  | 15508 | 2018       |
| 23  | 14975 | 28/12/2017 | 89  | 15600 | 30/04/2018 |
| 24  | 14976 | 28/12/2017 | 90  | 15641 | 30/04/2018 |
| 25  | 14977 | 28/12/2017 | 91  | 15642 | 30/04/2018 |
| 26  | 14979 | 28/12/2017 | 92  | 15665 | 08/05/2018 |
| 27  | 14980 | 28/12/2017 | 93  | 15666 | 08/05/2018 |
| 28  | 14981 | 28/12/2017 | 94  | 15689 | 15/05/2018 |
| 29  | 14982 | 28/12/2017 | 95  | 15737 | 24/05/2018 |
| 30  | 14985 | 28/12/2017 | 96  | 15738 | 24/05/2018 |
| 31  | 14987 | 28/12/2017 | 97  | 15739 | 24/05/2018 |

AGUA • ENERGÍA • SUSTENTABILIDAD





H. AYUNTAMIENTO  
CONSTITUCIONAL DE CENTRO  
VILLAHERMOSA, TABASCO, MÉXICO.



**CENTRO**

AGUA • ENERGÍA • SUSTENTABILIDAD  
H. AYUNTAMIENTO 12 (2018 - 2021)

## COMITÉ DE TRANSPARENCIA

"2018, Año del V Centenario del Encuentro de  
Dos mundos en Tabasco"

ENERGÍA

|    |       |            |     |       |            |
|----|-------|------------|-----|-------|------------|
| 32 | 14988 | 28/12/2017 | 98  | 15740 | 24/05/2018 |
| 33 | 14989 | 28/12/2017 | 99  | 15741 | 14/05/2018 |
| 34 | 14990 | 28/12/2017 | 100 | 15742 | 24/05/2018 |
| 35 | 14993 | 28/12/2017 | 101 | 15743 | 24/05/2018 |
| 36 | 14994 | 28/12/2017 | 102 | 15827 | 13/06/2018 |
| 37 | 14995 | 28/12/2017 | 103 | 15828 | 13/06/2018 |
| 38 | 14996 | 28/12/2017 | 104 | 15857 | 21/06/2018 |
| 39 | 14997 | 28/12/2017 | 105 | 15858 | 21/06/2018 |
| 40 | 14998 | 28/12/2017 | 106 | 15875 | 05/07/2018 |
| 41 | 15000 | 28/12/2017 | 107 | 15898 | 17/07/2018 |
| 42 | 15003 | 28/12/2017 | 108 | 15942 | 03/08/2018 |
| 43 | 15007 | 28/12/2017 | 109 | 15943 | 02/08/2018 |
| 44 | 15010 | 28/12/2017 | 110 | 15947 | 03/08/2018 |
| 45 | 15011 | 28/12/2017 | 111 | 15959 | 07/08/2018 |
| 46 | 15012 | 28/12/2017 | 112 | 15968 | 10/08/2018 |
| 47 | 15013 | 28/12/2017 | 113 | 15296 | 21/02/2018 |
| 48 | 15014 | 28/12/2017 | 114 | 15453 | 16/03/2018 |
| 49 | 15016 | 28/12/2017 | 115 | 15465 | 20/03/2018 |
| 50 | 15017 | 28/12/2017 | 116 | 15906 | 19/07/2018 |
| 51 | 15018 | 28/12/2017 | 117 | 15956 | 06/08/2018 |
| 52 | 15019 | 28/12/2017 | 118 | 15965 | 09/08/2018 |
| 53 | 15020 | 28/12/2017 | 119 | 15975 | 13/08/2018 |
| 54 | 15022 | 28/12/2017 | 120 | 15991 | 13/08/2018 |
| 55 | 15023 | 28/12/2017 | 121 | 16000 | 14/08/2018 |
| 56 | 15024 | 28/12/2017 | 122 | 16001 | 14/08/2018 |
| 57 | 15025 | 28/12/2017 | 123 | 16014 | 24/08/2018 |
| 58 | 15026 | 28/12/2017 | 124 | 16016 | 24/08/2018 |
| 59 | 15028 | 28/12/2017 | 125 | 16017 | 24/08/2018 |
| 60 | 15029 | 28/12/2017 | 126 | 16019 | 24/08/2018 |
| 61 | 15031 | 28/12/2017 | 127 | 16021 | 24/08/2018 |
| 62 | 15032 | 28/12/2017 | 128 | 16022 | 24/08/2018 |
| 63 | 15034 | 28/12/2017 | 129 | 16023 | 24/08/2018 |
| 64 | 15036 | 28/12/2017 | 130 | 16024 | 24/08/2018 |
| 65 | 15037 | 28/12/2017 | 131 | 16047 | 03/09/2018 |
| 66 | 15038 | 28/12/2017 | 132 | 16080 | 13/09/2018 |

- ✓ **Las 132 Solicitudes de Anuncios**, correspondientes al tercer trimestre del año 2018, señaladas con antelación, contienen datos personales susceptibles de ser clasificados como confidenciales, por lo que se **les deberán testar los siguientes datos, según corresponda:**

**En el apartado denominado "SOLICITANTE":**

- Número de Celular del Representante Legal (Contacto).

**En el apartado denominado "DATOS DEL PREDIO":**

- Nombre del Propietario (Persona física).
- Calle, Número oficial, Colonia o Fraccionamiento, Código Postal.
- Número de Cuenta Predial.
- Firma del propietario.

**En el apartado denominado "DATOS DE LA ESCRITURA DEL PREDIO":**



H. AYUNTAMIENTO  
CONSTITUCIONAL DE CENTRO  
VILLAHERMOSA, TABASCO, MÉXICO.



**CENTRO**  
AGUA • ENERGÍA • SUSTENTABILIDAD  
H. AYUNTAMIENTO | 2016 • 2021

## COMITÉ DE TRANSPARENCIA

"2018, Año del V Centenario del Encuentro de  
Dos mundos en Tabasco"

- *Número de Inscripción.*
- *Número de Predio o Partida.*
- *Número de Folio o Folio Real.*
- *Número de Volumen.*
- *Fecha de Inscripción.*

### Oficios de Autorización de Fusión de Predios

| Oficios de Autorización de Fusión de Predios | Fecha            | Número de oficio de Autorización de Licencia de Anuncios | Fecha |                  |            |
|--|------------------|--|-------|------------------|------------|
| 1  | DOOTSM/4834/2018 | 03/08/2018   | 14    | DOOTSM/5802/2018 | 17/09/2018 |
| 2  | DOOTSM/4909/2018 | 08/08/2018   | 15    | DOOTSM/5812/2018 | 17/09/2018 |
| 3  | DOOTSM/5269/2018 | 23/08/2018   | 16    | DOOTSM/5851/2018 | 19/09/2018 |
| 4  | DOOTSM/5422/2018 | 29/08/2018   | 17    | DOOTSM/5864/2018 | 19/09/2018 |
| 5  | DOOTSM/5454/2018 | 30/08/2018   | 18    | DOOTSM/5876/2018 | 19/09/2018 |
| 6  | DOOTSM/5529/2018 | 04/09/2018   | 19    | DOOTSM/5909/2018 | 20/09/2018 |
| 7  | DOOTSM/5623/2018 | 07/09/2018   | 20    | DOOTSM/5939/2018 | 21/09/2018 |
| 8  | DOOTSM/5624/2018 | 07/09/2018   | 21    | DOOTSM/5960/2018 | 24/09/2018 |
| 9  | DOOTSM/5627/2018 | 07/09/2018   | 22    | DOOTSM/5991/2018 | 25/09/2018 |
| 10   | DOOTSM/5628/2018 | 07/09/2018   | 23    | DOOTSM/6051/2018 | 27/09/2018 |
| 11   | DOOTSM/5763/2018 | 13/09/2018   | 24    | DOOTSM/6064/2018 | 28/09/2018 |
| 12   | DOOTSM/5792/2018 | 14/09/2018   | 25    | DOOTSM/6072/2018 | 28/09/2018 |
| 13   | DOOTSM/5793/2018 | 14/09/2018   |       |                  |            |

- ✓ **Los 25 oficios de Autorización de Fusión de predios, correspondientes al tercer trimestre del año 2018, señalados con antelación, contienen datos personales susceptibles de ser clasificados como confidenciales, por lo que se les deberán testar los siguientes datos, según corresponda:**

- *Nombre de persona física (solicitante)*
- *Domicilio de persona física (solicitante)*
- *Ubicación del predio*
- *Superficie*
- *Número de Partidas*
- *Folios Reales*
- *Total de superficie*
- *Números de cuenta*
- *Medidas en metros y colindancias*

### Solicitudes para Subdivisión o Fusión de Predios

| Solicitud Para Subdivisión o Fusión de Predios con número de folio: | Fecha | Solicitud de Anuncio con número de folio: | Fecha |
|---|-------|---|-------|
|   |       |   |       |

AGUA • ENERGÍA • SUSTENTABILIDAD





H. AYUNTAMIENTO  
CONSTITUCIONAL DE CENTRO  
VILLAHERMOSA, TABASCO, MÉXICO.



**CENTRO**

AGUA • ENERGÍA • SUSTENTABILIDAD  
H. AYUNTAMIENTO DE CENTRO

## COMITÉ DE TRANSPARENCIA

"2018, Año del V Centenario del Encuentro de  
Dos mundos en Tabasco"

ENERGÍA

|    |            |            |    |            |            |
|----|------------|------------|----|------------|------------|
| 1  | Sin número | 2018       | 14 | Sin número | 13/09/2018 |
| 2  | Sin número | 01/08/2018 | 15 | Sin número | 13/09/2018 |
| 3  | Sin número | 06/07/2018 | 16 | Sin número | Sin fecha  |
| 4  | Sin número | 28/08/2018 | 17 | Sin número | 14/09/2018 |
| 5  | Sin número | 07/08/2018 | 18 | Sin número | 18/09/2018 |
| 6  | Sin número | 30/08/2018 | 19 | Sin número | 03/09/2018 |
| 7  | Sin número | 06/09/2018 | 20 | Sin número | 20/09/2018 |
| 8  | Sin número | 06/09/2018 | 21 | Sin número | Sin fecha  |
| 9  | Sin número | 28/08/2018 | 22 | Sin número | 23/08/2018 |
| 10 | Sin número | 28/08/2018 | 23 | Sin número | 09/2018    |
| 11 | Sin número | 04/09/2018 | 24 | Sin número | 18/09/2018 |
| 12 | Sin número | 13/09/2018 | 25 | Sin número | 27/09/2018 |
| 13 | Sin número | 13/09/2018 |    |            |            |

- ✓ Las 25 Solicitudes para Subdivisión o Fusión de Predios, correspondientes al tercer trimestre del año 2018, señalados con antelación, contienen datos personales susceptibles de ser clasificados como confidenciales, por lo que se les deberán testar los siguientes datos, según corresponda:

**En el apartado denominado "Solicitante":**

- Nombre
- Domicilio
- Municipio
- Colonia o Fraccionamiento
- Número de Teléfono
- Firma del solicitante

**En el apartado denominado "Datos del Predio":**

- Número de Cuenta Predial
- Nombre del Propietario
- Domicilio
- Firma
- Colonia o Fraccionamiento

**En el apartado denominado "Datos de Escritura":**

- Número de Inscripción
- Número de Predio o Partida
- Número de Folio o Folio Real
- Número de Volumen
- Fecha de Inscripción

**En el apartado denominado "Características del Predio para Subdivisión o Fusión":**

- Superficie total del predio
- Medidas en metros y colindancias

**En el apartado denominado "Datos de Escritura:"**

- Número de Predio o Partida
- Número de Folio o Folio Real
- Número de Volumen

- *Fecha de Inscripción*

**Los datos testados en los documentos señalados con antelación, son susceptibles de ser clasificados como confidenciales, en virtud de que al divulgarlos se estarían vulnerando los derechos personales de sus titulares, ya que constituyen datos que hacen a una persona identificada e identificable.**-----

Es de resaltarse que la Ley de Transparencia y Acceso a la Información Pública del Estado de Tabasco considera como **Información Confidencial**, toda aquella información en poder de los Sujetos Obligados, relativa a los **Datos Personales**, protegidos por el derecho fundamental a la privacidad, concernientes a una persona identificada e identificable y que la **Protección de Datos Personales** es la garantía de tutela de la privacidad de Datos Personales en poder de los Sujetos Obligados, como son: **el nombre**, domicilio, teléfono particular, correo particular de una persona (todo ser humano) el registro federal de causantes (R.F.C.), la clave única de registro de población (CURP), entre otros, y que la Ley de Protección de Datos Personales en Posesión de los Sujetos Obligados, señalada como **Datos personales sensibles** aquellos que se refieran a la esfera más íntima de su titular, o cuya utilización indebida pueda dar origen a discriminación o conlleve un riesgo grave para éste. De manera enunciativa más no limitativa, y que su publicación requiere el consentimiento de su titular. **Datos patrimoniales**, son aquellos como información fiscal, historial crediticio, cuentas bancarias, ingresos y egresos, etc., que sólo su titular o persona autorizada poseen, cuya difusión requiere del consentimiento expreso de su titular. -----

III.- De conformidad con los de los artículos 6, apartado A, fracción II, 16 segundo párrafo de la Constitución Política de los Estados Unidos Mexicanos; 4º bis, fracción III, de la Constitución Política del Estado Libre y Soberano de Tabasco; 3, fracción XXI, 23, 24 fracción I y VI, 43, 44 fracción I y II, 116, de la Ley General de Transparencia y Acceso a la Información Pública; artículos 1, 3 fracciones IX y X, 4, 6 y 7, 21, 84 y 85 de la Ley General de Protección de Datos Personales en Posesión de Sujetos Obligados; 3 fracciones IV, XIII, XXII, XXIII, XXV, XXXIV, 6 párrafo tercero, 17 párrafo segundo, 47, 48 fracciones I y II, 73, 108, 111, 114, 117, 118 119, 124 y 128, párrafo primero de la Ley de Transparencia y Acceso a la Información Pública del Estado de Tabasco; 1, 2, 3, fracciones VIII y IX, 4, 6, 7, 19, 20 y 21 de la Ley de Protección de Datos Personales en Posesión de Sujetos Obligados del Estado de Tabasco; 3, fracciones II y V, 18, párrafo primero, 19, 21, 26, párrafo segundo,, 27 y 50 del Reglamento de dicha Ley; así como Cuadragésimo octavo, Quincuagésimo Sexto, Quincuagésimo séptimo, fracciones

ENERGÍA

I y II, Quincuagésimo Octavo de los Lineamientos Generales en Materia de Clasificación y Desclasificación de la Información, así como para la Elaboración de Versiones Públicas, emitidos por el Consejo Nacional del Sistema Nacional de Transparencia, Acceso a la Información Pública y Protección de Datos Personales, y del Acuerdo por el que se modifican los artículos Sexagésimo Segundo y Sexagésimo Tercero y Quinto Transitorio de los Lineamientos citados, determina procedente **confirmar la clasificación y elaboración en versión pública de los documentos** descritos el considerando II de la presente acta.-----

IV.- Por lo antes expuesto y fundado, después del análisis de las documentales remitidas por la Coordinadora de Transparencia y Acceso a la Información, señalada en los considerandos de la presente Acta, este Órgano Colegiado mediante el voto por unanimidad de sus integrantes **resuelve**: -----

**PRIMERO.-** Se confirma la clasificación y elaboración en versión pública de los documentos descritos en el **considerando II** de la presente acta, versión pública que deberá realizarse tomando en cuenta lo señalado en dicho considerando.-----

**SEGUNDO.-** Se instruye a la Titular de la Coordinación de Transparencia del H. Ayuntamiento de Centro, informar al **Director de Obras, Ordenamiento Territorial y Servicios Municipales**, que este Comité, confirmó la clasificación y elaboración en versión pública de las documentales descritas en el **considerando II**, la cual deberá elaborar en términos de la presente Acta de Comité, tomando en cuenta los ACUERDOS por los que se modifican los artículos Sexagésimo Segundo, Sexagésimo Tercero y Quinto Transitorio de los Lineamientos Generales en Materia de Clasificación y Desclasificación de la Información, así como para la elaboración de Versiones Públicas, en los que señala que la elaboración y clasificación en versión pública, deberá contener una leyenda ya sea en carátula o colofón señalando los datos siguientes:

- I. *El Nombre del área del cual es titular quien clasifica.*
- II. *La identificación del documento del que se elabora la versión pública*
- III. *Las partes o secciones clasificadas, así como las páginas que la conforman*
- IV. *Fundamento legal, indicando el nombre del ordenamiento, o los artículos, fracción(es), párrafo(s) con base en los cuales se sustente la clasificación; así como las razones o circunstancias que motivaron la misma.*
- V. *Firma del Titular del Área. Firma autógrafa de quien clasifica.*
- VI. *Fecha y número del acta de la sesión de Comité donde se aprobó la versión pública.---*

**TERCERO.-** Publíquese la presente acta en el Portal de Transparencia de este Sujeto Obligado.-----





H. AYUNTAMIENTO  
CONSTITUCIONAL DE CENTRO  
VILLAHERMOSA, TABASCO, MEXICO.



**CENTRO**  
AGUA • ENERGÍA • SUSTENTABILIDAD  
H. AYUNTAMIENTO | 2016 • 2021

**COMITÉ DE TRANSPARENCIA**

"2018, Año del V Centenario del Encuentro de Dos mundos en Tabasco".

**VI.- Asuntos Generales.-** No habiendo asuntos generales que tratar, se procede a desahogar el siguiente punto.-----

**VII.- Clausura.-** Cumpliendo el objetivo de la presente de fecha y agotado el orden del día se procedió a clausurar la Sesión extraordinaria del **Comité de Transparencia del H. Ayuntamiento Constitucional de Centro, Tabasco**, siendo las diez horas con veinte minutos de la fecha de su inicio, firmando la presente acta al margen y al calce quienes en ella intervinieron.-----

**Integrantes del Comité de Transparencia del H. Ayuntamiento Constitucional de Centro, Tabasco.**

**Lic. Perla María Estrada Gallegos**  
Directora de Asuntos Jurídicos  
Presidente

**Lic. Martha Elena Ceferino Izquierdo**  
Coordinadora de Transparencia y  
Acceso a la Información Pública  
Secretaria



**COMITÉ DE  
TRANSPARENCIA**

**Dr. Elmer Jiménez Ricardez**  
Secretario Técnico  
Vocal

AGUA • ENERGÍA • SUSTENTABILIDAD