



H. AYUNTAMIENTO DE CONSTITUCIONAL DE CENTRO
DIRECCIÓN DE OBRAS ORDENAMIENTO TERRITORIAL
Y SERVICIOS MUNICIPALES
SUBDIRECCIÓN DE REGULACIÓN Y GESTIÓN URBANA

SOLICITUD DE ANUNCIOS

Villahermosa, Tabasco a 12 de Julio del 2018. Folio: 15894

SOLICITUD Nuevo Ingreso Regularización Revalidación

SOLICITANTE Persona Física Jurídico-Colectivas Otros

Nombre o Razón Social: Suburbia, S. de R. L. de C. V.
 Domicilio: Calle José María Castorena 470 R.F.C.: SUB910603S83
 Municipio: Cajumá de Morelos, CMX Col. o Fracc.: San José de las Pedras
 Contacto: Los Cuervos Castillo 4710 Cel.: [REDACTED] Tel. Oficina: (0155) 9136 0000 ext 231

DATOS DEL PREDIO

Propietario: Suburbia, S. de R. L. de C. V. Firma: [Firma]
 Calle: Adolfo Ruiz Cortines No. Oficial: 1840
 Colonia o Fracc.: Carrizal, Centro, Tabasco C.P.: 8603
 No. de Cuenta Predial: Rustico Urbano

DATOS DE LA ESCRITRA DEL PREDIO
 No. de Inscripción: Contrato de arrendamiento
 No. de Predio o Partida: _____
 No. de Folio o Folio Real: _____
 No. de Volumen: _____
 Fecha de Inscripción: _____

Número de Anuncios: 3 adosados y 1 autoportado

PROYECCIÓN ÓPTICA
 No Luminoso Eléctrico
 Luminoso Electrónico

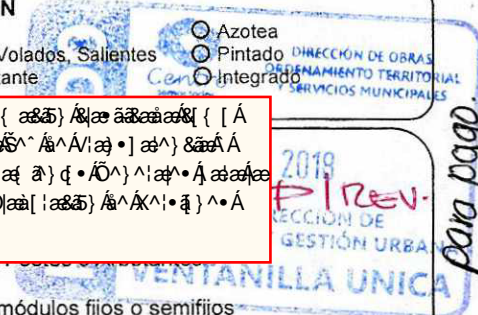
CONTENIDO
 Denominativos Electoral o Políticos
 Publicidad Exterior Institucionales
 Mixtos Cívicos, Culturales, Sociales

COLOCACIÓN
 Adosado Azotea
 Colgante, Volados, Salientes Pintado
 Autoportante Integrado

En predio
 Panorámico
 Bandera Múltiples
 Azoteas
 Cercas, Tapias, Andamios
 Pintados en muros ext.
 Pintados en módulos fijos o semifijos
 Tableros, bastidores, carteleras

- REQUISITOS:
1. COPIA DE LA ESCRITURA O CONTRATO DE ARRENDAMIENTO EN SU CASO
 2. COPIA DEL PLANO DEL PREDIO Y SU LOCALIZACIÓN
 3. COPIA DE LA BOLETA PREDIAL AL CORRIENTE DE PAGO
 4. PLANO TAMAÑO CARTA INDICANDO: DIMENSIONES, MATERIALES DEL ANUNCIO, TEXTO, COLORES Y UBICACIONES DEL ANUNCIO
 5. Vo. Bo. DEL INAH (EN CASO NECESARIO)
 6. COPIA DEL R.F.C.
 7. ACTA CONSTITUTIVA DE LA EMPRESA
 8. COPIA DEL PODER DEL REPRESENTANTE LEGAL E IDENTIFICACIÓN
 9. FOTOGRAFÍAS DE LA ZONA DONDE SE PRETENDA COLOCAR O FOTOMONTAJE

- PARA ANUNCIOS ESPECTACULARES:
 ADEMÁS DE LOS REQUISITOS ANTERIORES DEBERÁ ANEXAR:
1. SEGURO CONTRA DAÑOS A TERCEROS Y RESPONSABILIDAD CIVIL
 2. MEMORIA DE CÁLCULO ESTRUCTURAL
 3. PROYECTO EJECUTIVO
 4. FIRMA DEL DIRECTOR RESPONSABLE DE OBRA Y CORRESPONSABLE EN SEGURIDAD ESTRUCTURAL
 5. ANÁLISIS DE RIESGO, EMITIDO POR PROTECCIÓN CIVIL MUNICIPAL



para pago



GOBIERNO FEDERAL
ESTADOS UNIDOS MEXICANOS
GOBIERNO DEL ESTADO DE TABASCO
VILLAHERMOSA, TABASCO, MÉXICO



CENTRO
AGUA • ENERGÍA • TELEFÓNOS PÚBLICOS
GOBIERNO DEL ESTADO DE TABASCO
GOBIERNO MUNICIPAL

DIRECCIÓN DE OBRAS,
ORDENAMIENTO TERRITORIAL
Y SERVICIOS MUNICIPALES

2018, Año del V Centenario del Fracaso
"Dos mundos en Tabasco"

Fecha: 13 de Diciembre de 2018

Respecto a la versión pública de la copia legible de **"54 Solicitudes de Anuncios"** correspondiente al tercer trimestre 2018, solicitada mediante oficio COTAIP/0949/2018, acta de comité CT/034/2018, tomando en cuenta los **ACUERDOS por los que se modifican los artículos Sexagésimo Segundo, Sexagésimo Tercero y Quinto Transitorio, de los Lineamientos Generales en Materia de Clasificación y Desclasificación de la Información, así como para la Elaboración de Versiones Publicas**, en los que señala que la elaboración y clasificación en versión pública, deberá contener una leyenda ya sea en caratula o colofón señalando lo datos siguientes:

- I. **Nombre del área del cual es titular quien clasifica:**
Dirección de Obras, Ordenamiento Territorial y Servicios Municipales.
- II. **La identificación del documento del que se elabora la versión pública.**
"54 Solicitudes de Anuncios"
- III. **Las partes o sesiones clasificadas, así como las páginas que las conforman:**
 1. Folio 14939 de fecha 09/01/2018
 - **En el apartado denominado "SOLICITANTE"**
 - Número de Celular del Representante Legal (Contacto)
 - **En el apartado denominado "DATOS DEL PREDIO"**
 - Número de Cuenta Predial.
 - **En el apartado denominado "DATOS DE LA ESCRITURA DEL PREDIO"**
 - Número de inscripción.
 - Número de Predio o Partida
 - Número de Folio o Folio Real.
 - Número de Volumen
 - Fecha de Inscripción.

Páginas que la conforman:
1 (anverso)
 2. Folio 14940 de fecha 09/01/2018
 - **En el apartado denominado "SOLICITANTE"**
 - Número de Celular del Representante Legal (Contacto)
 - **En el apartado denominado "DATOS DEL PREDIO"**
 - Número de Cuenta Predial.



➤ **En el apartado denominado "DATOS DE LA ESCRITURA DEL PREDIO"**

- Número de inscripción.
- Número de Predio o Partida
- Número de Folio o Folio Real.
- Número de Volumen
- Fecha de Inscripción.

Páginas que la conforman:
1 (anverso)

3. Folio 14942 de fecha 08/01/2018

➤ **En el apartado denominado "SOLICITANTE"**

- Número de Celular del Representante Legal (Contacto)

➤ **En el apartado denominado "DATOS DEL PREDIO"**

- Número de Cuenta Predial.

➤ **En el apartado denominado "DATOS DE LA ESCRITURA DEL PREDIO"**

- Número de inscripción.
- Número de Predio o Partida
- Número de Folio o Folio Real.
- Número de Volumen
- Fecha de Inscripción.

Páginas que la conforman:
1 (anverso)

4. Folio 14943 de fecha 28/12/2017

➤ **En el apartado denominado "SOLICITANTE"**

- Número de Celular del Representante Legal (Contacto)

➤ **En el apartado denominado "DATOS DEL PREDIO"**

- Número de Cuenta Predial.

➤ **En el apartado denominado "DATOS DE LA ESCRITURA DEL PREDIO"**

- Número de inscripción.
- Número de Predio o Partida
- Número de Folio o Folio Real.
- Número de Volumen



H. GOBIERNO
CONSTITUCIONAL DE CENTRO
VILLAHERMOSA, TABASCO, MÉXICO.



DIRECCIÓN DE OBRAS,
ORDENAMIENTO TERRITORIAL
Y SERVICIOS MUNICIPALES

2018, Año del V Centenario de Encuentro:
"Dos mundos en Tabasco".

- Fecha de Inscripción.

Páginas que la conforman:
1 (anverso)

5. Folio 14947 de fecha 28/12/2017

- En el apartado denominado "SOLICITANTE"
- Número de Celular del Representante Legal (Contacto)

- En el apartado denominado "DATOS DEL PREDIO"
- Número de Cuenta Predial.

- En el apartado denominado "DATOS DE LA ESCRITURA DEL PREDIO"

- Número de inscripción.
- Número de Predio o Partida
- Número de Folio o Folio Real.
- Número de Volumen
- Fecha de Inscripción.

Páginas que la conforman:
1 (anverso)

6. Folio 14958 de fecha 28/12/2017

- En el apartado denominado "SOLICITANTE"
- Número de Celular del Representante Legal (Contacto)

- En el apartado denominado "DATOS DEL PREDIO"
- Número de Cuenta Predial.

- En el apartado denominado "DATOS DE LA ESCRITURA DEL PREDIO"

- Número de inscripción.
- Número de Predio o Partida
- Número de Folio o Folio Real.
- Número de Volumen
- Fecha de Inscripción.

Páginas que la conforman:
1 (anverso)



DIRECCIÓN DE OBRAS,
ORDENAMIENTO TERRITORIAL
Y SERVICIOS MUNICIPALES

2018, Año de la Centenario de la Unión
"Dos mundos en Tabasco".

7. Folio 14964 de fecha 28/12/2017

➤ **En el apartado denominado "SOLICITANTE"**

- Número de Celular del Representante Legal (Contacto)

➤ **En el apartado denominado "DATOS DEL PREDIO"**

- Número de Cuenta Predial.

➤ **En el apartado denominado "DATOS DE LA ESCRITURA DEL PREDIO"**

- Número de inscripción.
- Número de Predio o Partida
- Número de Folio o Folio Real
- Número de Volumen
- Fecha de Inscripción.

Páginas que la conforman:

1 (anverso)

8. Folio 14966 de fecha 28/12/2017

➤ **En el apartado denominado "SOLICITANTE"**

- Número de Celular del Representante Legal (Contacto)

➤ **En el apartado denominado "DATOS DEL PREDIO"**

- Número de Cuenta Predial.

➤ **En el apartado denominado "DATOS DE LA ESCRITURA DEL PREDIO"**

- Número de inscripción.
- Número de Predio o Partida
- Número de Folio o Folio Real.
- Número de Volumen
- Fecha de Inscripción.

Páginas que la conforman:

1 (anverso)

9. Folio 14971 de fecha 28/12/2017

➤ **En el apartado denominado "SOLICITANTE"**

- Número de Celular del Representante Legal (Contacto)



DIRECCIÓN DE OBRAS,
ORDENAMIENTO TERRITORIAL
Y SERVICIOS MUNICIPALES

2018. Año de la Centenario del Encuentro
"Dos mundos en Tabasco".

- **En el apartado denominado "DATOS DEL PREDIO"**
 - Número de Cuenta Predial.

- **En el apartado denominado "DATOS DE LA ESCRITURA DEL PREDIO"**
 - Número de inscripción.
 - Número de Predio o Partida
 - Número de Folio o Folio Real.
 - Número de Volumen
 - Fecha de Inscripción.

Páginas que la conforman:
1 (anverso)

10. Folio 14974 de fecha 28/12/2017

- **En el apartado denominado "SOLICITANTE"**
 - Número de Celular del Representante Legal (Contacto)

- **En el apartado denominado "DATOS DEL PREDIO"**
 - Número de Cuenta Predial.

- **En el apartado denominado "DATOS DE LA ESCRITURA DEL PREDIO"**
 - Número de inscripción.
 - Número de Predio o Partida
 - Número de Folio o Folio Real.
 - Número de Volumen
 - Fecha de Inscripción.

Páginas que la conforman:
1 (anverso)

11. Folio 14983 de fecha 28/12/2017

- **En el apartado denominado "SOLICITANTE"**
 - Número de Celular del Representante Legal (Contacto)

- **En el apartado denominado "DATOS DEL PREDIO"**
 - Número de Cuenta Predial.

- **En el apartado denominado "DATOS DE LA ESCRITURA DEL PREDIO"**
 - Número de inscripción.
 - Número de Predio o Partida

- Número de Folio o Folio Real.
- Número de Volumen
- Fecha de Inscripción.

Páginas que la conforman:
1 (anverso)

12. Folio 14984 de fecha 28/12/2017

- En el apartado denominado **"SOLICITANTE"**
 - Número de Celular del Representante Legal (Contacto)
- En el apartado denominado **"DATOS DEL PREDIO"**
 - Número de Cuenta Predial.
- En el apartado denominado **"DATOS DE LA ESCRITURA DEL PREDIO"**
 - Número de inscripción.
 - Número de Predio o Partida
 - Número de Folio o Folio Real.
 - Número de Volumen
 - Fecha de Inscripción.

Páginas que la conforman:
1 (anverso)

13. Folio 14986 de fecha 28/12/2017

- En el apartado denominado **"SOLICITANTE"**
 - Número de Celular del Representante Legal (Contacto)
- En el apartado denominado **"DATOS DEL PREDIO"**
 - Número de Cuenta Predial.
- En el apartado denominado **"DATOS DE LA ESCRITURA DEL PREDIO"**
 - Número de inscripción.
 - Número de Predio o Partida
 - Número de Folio o Folio Real.
 - Número de Volumen
 - Fecha de Inscripción.

Páginas que la conforman:
1 (anverso)

14. Folio 14991 de fecha 28/12/2017

- **En el apartado denominado "SOLICITANTE"**
 - Número de Celular del Representante Legal (Contacto)

- **En el apartado denominado "DATOS DEL PREDIO"**
 - Número de Cuenta Predial.

- **En el apartado denominado "DATOS DE LA ESCRITURA DEL PREDIO"**
 - Número de inscripción.
 - Número de Predio o Partida
 - Número de Folio o Folio Real.
 - Número de Volumen
 - Fecha de Inscripción.

Páginas que la conforman:
1 (anverso)

15. Folio 14992 de fecha 28/12/2017

- **En el apartado denominado "SOLICITANTE"**
 - Número de Celular del Representante Legal (Contacto)

- **En el apartado denominado "DATOS DEL PREDIO"**
 - Número de Cuenta Predial.

- **En el apartado denominado "DATOS DE LA ESCRITURA DEL PREDIO"**
 - Número de inscripción.
 - Número de Predio o Partida
 - Número de Folio o Folio Real.
 - Número de Volumen
 - Fecha de Inscripción.

Páginas que la conforman:
1 (anverso)

16. Folio 14999 de fecha 28/12/2017

- **En el apartado denominado "SOLICITANTE"**
 - Número de Celular del Representante Legal (Contacto)



DIRECCIÓN DE OBRAS,
ORDENAMIENTO TERRITORIAL
Y SERVICIOS MUNICIPALES

2018, Año del V Centenario del Eje Centro-
Occidental y del Bicentenario de la Independencia de México
"Dos mundos en Tabasco"

- **En el apartado denominado "DATOS DEL PREDIO"**
 - Número de Cuenta Predial.

- **En el apartado denominado "DATOS DE LA ESCRITURA DEL PREDIO"**
 - Número de inscripción.
 - Número de Predio o Partida
 - Número de Folio o Folio Real.
 - Número de Volumen
 - Fecha de Inscripción.

Páginas que la conforman:
1 (anverso)

17. Folio 15001 de fecha 28/12/2017

- **En el apartado denominado "SOLICITANTE"**
 - Número de Celular del Representante Legal (Contacto)

- **En el apartado denominado "DATOS DEL PREDIO"**
 - Número de Cuenta Predial.

- **En el apartado denominado "DATOS DE LA ESCRITURA DEL PREDIO"**
 - Número de inscripción.
 - Número de Predio o Partida
 - Número de Folio o Folio Real.
 - Número de Volumen
 - Fecha de Inscripción.

Páginas que la conforman:
1 (anverso)

18. Folio 15002 de fecha 28/12/2017

- **En el apartado denominado "SOLICITANTE"**
 - Número de Celular del Representante Legal (Contacto)

- **En el apartado denominado "DATOS DEL PREDIO"**
 - Número de Cuenta Predial.

- **En el apartado denominado "DATOS DE LA ESCRITURA DEL PREDIO"**
 - Número de inscripción.

Prolongación Paseo Tabasco No. 1401, colonia Tabasco 2000 C.P. 86035.
Villahermosa, Tabasco, México. Tel. (993) 310 32 32 Ext. 1097 www.villahermosa.gob.mx



DIRECCIÓN DE OBRAS,
ORDENAMIENTO TERRITORIAL
Y SERVICIOS MUNICIPALES

2013. Año del V Centenario del Encuentro
"Dos mundos en Tabasco".

- Número de Predio o Partida
- Número de Folio o Folio Real.
- Número de Volumen
- Fecha de Inscripción.

Páginas que la conforman:
1 (anverso)

19. Folio 15004 de fecha 28/12/2017

➤ En el apartado denominado "SOLICITANTE"

- Número de Celular del Representante Legal (Contacto)

➤ En el apartado denominado "DATOS DEL PREDIO"

- Número de Cuenta Predial.

➤ En el apartado denominado "DATOS DE LA ESCRITURA DEL PREDIO"

- Número de inscripción.
- Número de Predio o Partida
- Número de Folio o Folio Real.
- Número de Volumen
- Fecha de Inscripción.

Páginas que la conforman:
1 (anverso)

20. Folio 15005 de fecha 28/12/2017

➤ En el apartado denominado "SOLICITANTE"

- Número de Celular del Representante Legal (Contacto)

➤ En el apartado denominado "DATOS DEL PREDIO"

- Número de Cuenta Predial.

➤ En el apartado denominado "DATOS DE LA ESCRITURA DEL PREDIO"

- Número de inscripción.
- Número de Predio o Partida
- Número de Folio o Folio Real
- Número de Volumen
- Fecha de Inscripción.



DIRECCIÓN DE OBRAS,
ORDENAMIENTO TERRITORIAL
Y SERVICIOS MUNICIPALES

2018, Año del V Centenario del Encuentro de
"Dos mundos en Tabasco".

Páginas que la conforman:
1 (anverso)

21. Folio 15008 de fecha 28/12/2017

- **En el apartado denominado "SOLICITANTE"**
 - Número de Celular del Representante Legal (Contacto)
- **En el apartado denominado "DATOS DEL PREDIO"**
 - Número de Cuenta Predial.
- **En el apartado denominado "DATOS DE LA ESCRITURA DEL PREDIO"**
 - Número de inscripción.
 - Número de Predio o Partida
 - Número de Folio o Folio Real.
 - Número de Volumen
 - Fecha de Inscripción.

Páginas que la conforman:
1 (anverso)

22. Folio 15009 de fecha 28/12/2017

- **En el apartado denominado "SOLICITANTE"**
 - Número de Celular del Representante Legal (Contacto)
- **En el apartado denominado "DATOS DEL PREDIO"**
 - Número de Cuenta Predial.
- **En el apartado denominado "DATOS DE LA ESCRITURA DEL PREDIO"**
 - Número de inscripción.
 - Número de Predio o Partida
 - Número de Folio o Folio Real.
 - Número de Volumen
 - Fecha de Inscripción.

Páginas que la conforman:
1 (anverso)

23. Folio 15015 de fecha 28/12/2017

- **En el apartado denominado "SOLICITANTE"**
 - Número de Celular del Representante Legal (Contacto)



DIRECCIÓN DE OBRAS,
ORDENAMIENTO TERRITORIAL
Y SERVICIOS MUNICIPALES

12018 A lo largo y Centenario de Encuentro
Dos mundos en Tabasco

➤ **En el apartado denominado "DATOS DEL PREDIO"**

- Número de Cuenta Predial.

➤ **En el apartado denominado "DATOS DE LA ESCRITURA DEL PREDIO"**

- Número de inscripción.
- Número de Predio o Partida
- Número de Folio o Folio Real.
- Número de Volumen
- Fecha de Inscripción.

Páginas que la conforman:
1 (anverso)

24. Folio 15021 de fecha 28/12/2017

➤ **En el apartado denominado "SOLICITANTE"**

- Número de Celular del Representante Legal (Contacto)

➤ **En el apartado denominado "DATOS DEL PREDIO"**

- Número de Cuenta Predial.

➤ **En el apartado denominado "DATOS DE LA ESCRITURA DEL PREDIO"**

- Número de inscripción.
- Número de Predio o Partida
- Número de Folio o Folio Real.
- Número de Volumen
- Fecha de Inscripción.

Páginas que la conforman:
1 (anverso)

25. Folio 15027 de fecha 28/12/2017

➤ **En el apartado denominado "SOLICITANTE"**

- Número de Celular del Representante Legal (Contacto)

➤ **En el apartado denominado "DATOS DEL PREDIO"**

- Número de Cuenta Predial.

➤ **En el apartado denominado "DATOS DE LA ESCRITURA DEL PREDIO"**

- Número de inscripción.



ESTADOS UNIDOS MEXICANOS
CONSTITUCIONAL DE CENTRO
VILLAHERMOSA, TABASCO, MÉXICO.



CENTRO
CENTRO DE ENERGÍA Y SUSTENTABILIDAD
GOBIERNO MUNICIPAL DE VILLAHERMOSA
AYUNTAMIENTO | 2018 • 2021

DIRECCIÓN DE OBRAS,
ORDENAMIENTO TERRITORIAL
Y SERVICIOS MUNICIPALES

"2018, Año del Centenario de Villahermosa
Dos mundos en Tabasco"

- Número de Predio o Partida
- Número de Folio o Folio Real.
- Número de Volumen
- Fecha de Inscripción.

Páginas que la conforman:
1 (anverso)

26. Folio 15030 de fecha 28/12/2017

➤ **En el apartado denominado "SOLICITANTE"**

- Número de Celular del Representante Legal (Contacto)

➤ **En el apartado denominado "DATOS DEL PREDIO"**

- Número de Cuenta Predial.

➤ **En el apartado denominado "DATOS DE LA ESCRITURA DEL PREDIO"**

- Número de inscripción.
- Número de Predio o Partida
- Número de Folio o Folio Real.
- Número de Volumen
- Fecha de Inscripción.

Páginas que la conforman:
1 (anverso)

27. Folio 15033 de fecha 28/12/2017

➤ **En el apartado denominado "SOLICITANTE"**

- Número de Celular del Representante Legal (Contacto)

➤ **En el apartado denominado "DATOS DEL PREDIO"**

- Número de Cuenta Predial

➤ **En el apartado denominado "DATOS DE LA ESCRITURA DEL PREDIO"**

- Número de inscripción.
- Número de Predio o Partida
- Número de Folio o Folio Real.
- Número de Volumen
- Fecha de Inscripción.



DIRECCIÓN DE OBRAS,
ORDENAMIENTO TERRITORIAL
Y SERVICIOS MUNICIPALES

"2018, Año del IV Centenario del Encuentro de
Dos Mundos en Tabasco"

Páginas que la conforman:
1 (anverso)

28. Folio 15035 de fecha 28/12/2017

- **En el apartado denominado "SOLICITANTE"**
 - Número de Celular del Representante Legal (Contacto)

- **En el apartado denominado "DATOS DEL PREDIO"**
 - Número de Cuenta Predial.

- **En el apartado denominado "DATOS DE LA ESCRITURA DEL PREDIO"**
 - Número de inscripción.
 - Número de Predio o Partida
 - Número de Folio o Folio Real.
 - Número de Volumen
 - Fecha de Inscripción.

Páginas que la conforman:
1 (anverso)

29. Folio 15040 de fecha 28/12/2017

- **En el apartado denominado "SOLICITANTE"**
 - Número de Celular del Representante Legal (Contacto)

- **En el apartado denominado "DATOS DEL PREDIO"**
 - Número de Cuenta Predial.

- **En el apartado denominado "DATOS DE LA ESCRITURA DEL PREDIO"**
 - Número de inscripción.
 - Número de Predio o Partida
 - Número de Folio o Folio Real.
 - Número de Volumen
 - Fecha de Inscripción.

Páginas que la conforman:
1 (anverso)

30. Folio 15045 de fecha 28/12/2017

- **En el apartado denominado "SOLICITANTE"**
 - Número de Celular del Representante Legal (Contacto)



**DIRECCIÓN DE OBRAS,
ORDENAMIENTO TERRITORIAL
Y SERVICIOS MUNICIPALES**

Dr. Andrés M. Centenario de la Cruz
Dos mundos en Tabasco.

- **En el apartado denominado "DATOS DEL PREDIO"**
 - Número de Cuenta Predial.

- **En el apartado denominado "DATOS DE LA ESCRITURA DEL PREDIO"**
 - Número de inscripción.
 - Número de Predio o Partida
 - Número de Folio o Folio Real.
 - Número de Volumen
 - Fecha de Inscripción.

Páginas que la conforman:
1 (anverso)

31. Folio 15048 de fecha 28/12/2017

- **En el apartado denominado "SOLICITANTE"**
 - Número de Celular del Representante Legal (Contacto)

- **En el apartado denominado "DATOS DEL PREDIO"**
 - Número de Cuenta Predial.

- **En el apartado denominado "DATOS DE LA ESCRITURA DEL PREDIO"**
 - Número de inscripción.
 - Número de Predio o Partida
 - Número de Folio o Folio Real.
 - Número de Volumen
 - Fecha de Inscripción.

Páginas que la conforman:
1 (anverso)

32. Folio 15050 de fecha 28/12/2017

- **En el apartado denominado "SOLICITANTE"**
 - Número de Celular del Representante Legal (Contacto)

- **En el apartado denominado "DATOS DEL PREDIO"**
 - Número de Cuenta Predial.

- **En el apartado denominado "DATOS DE LA ESCRITURA DEL PREDIO"**
 - Número de inscripción.



H. AYUNTAMIENTO
CONSTITUCIONAL DE CENTRO
DE VILLAHERMOSA, TABASCO, MÉXICO



DIRECCIÓN DE OBRAS,
ORDENAMIENTO TERRITORIAL
Y SERVICIOS MUNICIPALES

2018, Año de 4 Centenario del Encuentro
Dos mundos en Tabasco

- Número de Predio o Partida
- Número de Folio o Folio Real.
- Número de Volumen
- Fecha de Inscripción.

Páginas que la conforman:
1 (anverso)

33. Folio 15053 de fecha 28/12/2017

➤ En el apartado denominado "SOLICITANTE"

- Número de Celular del Representante Legal (Contacto)

➤ En el apartado denominado "DATOS DEL PREDIO"

- Número de Cuenta Predial.

➤ En el apartado denominado "DATOS DE LA ESCRITURA DEL PREDIO"

- Número de inscripción.
- Número de Predio o Partida
- Número de Folio o Folio Real.
- Número de Volumen
- Fecha de Inscripción.

Páginas que la conforman:
1 (anverso)

34. Folio 15058 de fecha 28/12/2017

➤ En el apartado denominado "SOLICITANTE"

- Número de Celular del Representante Legal (Contacto)

➤ En el apartado denominado "DATOS DEL PREDIO"

- Número de Cuenta Predial.

➤ En el apartado denominado "DATOS DE LA ESCRITURA DEL PREDIO"

- Número de inscripción.
- Número de Predio o Partida
- Número de Folio o Folio Real.
- Número de Volumen
- Fecha de Inscripción.

Páginas que la conforman:
1 (anverso)

35. Folio 15113 de fecha 23/01/2018

- **En el apartado denominado "SOLICITANTE"**
 - Número de Celular del Representante Legal (Contacto)

- **En el apartado denominado "DATOS DEL PREDIO"**
 - Número de Cuenta Predial.

- **En el apartado denominado "DATOS DE LA ESCRITURA DEL PREDIO"**
 - Número de inscripción.
 - Número de Predio o Partida
 - Número de Folio o Folio Real.
 - Número de Volumen
 - Fecha de Inscripción.

Páginas que la conforman:
1 (anverso)

36. Folio 15667 de fecha 08/05/2018

- **En el apartado denominado "SOLICITANTE"**
 - Número de Celular del Representante Legal (Contacto)

- **En el apartado denominado "DATOS DEL PREDIO"**
 - Número de Cuenta Predial.

- **En el apartado denominado "DATOS DE LA ESCRITURA DEL PREDIO"**
 - Número de inscripción.
 - Número de Predio o Partida
 - Número de Folio o Folio Real.
 - Número de Volumen
 - Fecha de Inscripción.

Páginas que la conforman:
1 (anverso)

37. Folio 15687 de fecha 15/05/2018

- **En el apartado denominado "SOLICITANTE"**
 - Número de Celular del Representante Legal (Contacto)



➤ **En el apartado denominado "DATOS DEL PREDIO"**

- Número de Cuenta Predial.

➤ **En el apartado denominado "DATOS DE LA ESCRITURA DEL PREDIO"**

- Número de inscripción.
- Número de Predio o Partida
- Número de Folio o Folio Real.
- Número de Volumen
- Fecha de Inscripción.

Páginas que la conforman:

1 (anverso)

38. Folio 15688 de fecha 15/05/2018

➤ **En el apartado denominado "SOLICITANTE"**

- Número de Celular del Representante Legal (Contacto)

➤ **En el apartado denominado "DATOS DEL PREDIO"**

- Número de Cuenta Predial.

➤ **En el apartado denominado "DATOS DE LA ESCRITURA DEL PREDIO"**

- Número de inscripción.
- Número de Predio o Partida
- Número de Folio o Folio Real.
- Número de Volumen
- Fecha de Inscripción.

Páginas que la conforman:

1 (anverso)

39. Folio 15690 de fecha 15/05/2018

➤ **En el apartado denominado "SOLICITANTE"**

- Número de Celular del Representante Legal (Contacto)

➤ **En el apartado denominado "DATOS DEL PREDIO"**

- Número de Cuenta Predial.

➤ **En el apartado denominado "DATOS DE LA ESCRITURA DEL PREDIO"**

- Número de inscripción.



GOBIERNO FEDERAL
SECRETARÍA DE ENERGÍA
VILLAHERMOSA, TABASCO, MÉXICO



CENTRO
DE ENERGÍA Y SERVICIOS PÚBLICOS
VILLAHERMOSA, TABASCO

DIRECCIÓN DE OBRAS,
ORDENAMIENTO TERRITORIAL
Y SERVICIOS MUNICIPALES

2018: Año del Centenario del Estado
"Dos mundos en Tabasco"

- Número de Predio o Partida
- Número de Folio o Folio Real.
- Número de Volumen
- Fecha de Inscripción.

Páginas que la conforman:
1 (anverso)

40. Folio 15691 de fecha 15/05/2018

- **En el apartado denominado "SOLICITANTE"**
 - Número de Celular del Representante Legal (Contacto)
- **En el apartado denominado "DATOS DEL PREDIO"**
 - Número de Cuenta Predial.
- **En el apartado denominado "DATOS DE LA ESCRITURA DEL PREDIO"**
 - Número de inscripción.
 - Número de Predio o Partida
 - Número de Folio o Folio Real.
 - Número de Volumen
 - Fecha de Inscripción.

41. Folio 15724 de fecha 20/03/2018

- **En el apartado denominado "SOLICITANTE"**
 - Número de Celular del Representante Legal (Contacto)
- **En el apartado denominado "DATOS DEL PREDIO"**
 - Número de Cuenta Predial.
- **En el apartado denominado "DATOS DE LA ESCRITURA DEL PREDIO"**
 - Número de inscripción.
 - Número de Predio o Partida
 - Número de Folio o Folio Real.
 - Número de Volumen
 - Fecha de Inscripción.

Páginas que la conforman:
1 (anverso)



**DIRECCIÓN DE OBRAS,
ORDENAMIENTO TERRITORIAL
Y SERVICIOS MUNICIPALES**

(2018) Año del M. Centenario del Encuentro de
"Dos mundos en Tabasco"

42. Folio 15859 de fecha 25/06/2018

➤ **En el apartado denominado "SOLICITANTE"**

- Número de Celular del Representante Legal (Contacto)

➤ **En el apartado denominado "DATOS DEL PREDIO"**

- Número de Cuenta Predial.

➤ **En el apartado denominado "DATOS DE LA ESCRITURA DEL PREDIO"**

- Número de inscripción.
- Número de Predio o Partida
- Número de Folio o Folio Real.
- Número de Volumen
- Fecha de Inscripción.

Páginas que la conforman:

1 (anverso)

43. Folio 15885 de fecha 06/07/2018

➤ **En el apartado denominado "SOLICITANTE"**

- Número de Celular del Representante Legal (Contacto)

➤ **En el apartado denominado "DATOS DEL PREDIO"**

- Número de Cuenta Predial.

➤ **En el apartado denominado "DATOS DE LA ESCRITURA DEL PREDIO"**

- Número de inscripción.
- Número de Predio o Partida
- Número de Folio o Folio Real.
- Número de Volumen
- Fecha de Inscripción.

Páginas que la conforman:

1 (anverso)

Páginas que la conforman:

1 (anverso)



EL AYUNTAMIENTO
CONSTITUCIONAL DE CENTRO
VILLAHERMOSA, TABASCO, MÉXICO.



CENTRO
45. 4- ENERGÍA • 15. 11- AGUAS
EL AYUNTAMIENTO • 2018 • 2021

DIRECCIÓN DE OBRAS,
ORDENAMIENTO TERRITORIAL
Y SERVICIOS MUNICIPALES

2018. Año de la Centenario del Encuentro
Dos mundos en Tabasco

44. Folio 15894 de fecha 12/07/2018

➤ **En el apartado denominado "SOLICITANTE"**

- Número de Celular del Representante Legal (Contacto)

➤ **En el apartado denominado "DATOS DEL PREDIO"**

- Número de Cuenta Predial.

➤ **En el apartado denominado "DATOS DE LA ESCRITURA DEL PREDIO"**

- Número de inscripción.
- Número de Predio o Partida
- Número de Folio o Folio Real.
- Número de Volumen
- Fecha de Inscripción.

Páginas que la conforman:

1 (anverso)

45. Folio 15894 de fecha 02/08/2018

➤ **En el apartado denominado "SOLICITANTE"**

- Número de Celular del Representante Legal (Contacto)

➤ **En el apartado denominado "DATOS DEL PREDIO"**

- Número de Cuenta Predial.

➤ **En el apartado denominado "DATOS DE LA ESCRITURA DEL PREDIO"**

- Número de inscripción.
- Número de Predio o Partida
- Número de Folio o Folio Real.
- Número de Volumen
- Fecha de Inscripción.

Páginas que la conforman:

1 (anverso)

46. Folio 15463 de fecha 20/03/2018

➤ **En el apartado denominado "SOLICITANTE"**

- Número de Celular del Representante Legal (Contacto)



DIRECCIÓN DE OBRAS,
ORDENAMIENTO TERRITORIAL
Y SERVICIOS MUNICIPALES

"20 años de la Constitución del 5 de febrero de
1917. Dos mundos en Tabasco"

- **En el apartado denominado "DATOS DEL PREDIO"**
 - Número de Cuenta Predial.

- **En el apartado denominado "DATOS DE LA ESCRITURA DEL PREDIO"**
 - Número de inscripción.
 - Número de Predio o Partida
 - Número de Folio o Folio Real.
 - Número de Volumen
 - Fecha de Inscripción.

Páginas que la conforman:
1 (anverso)

47. Folio 15721 de fecha 22/05/2018

- **En el apartado denominado "SOLICITANTE"**
 - Número de Celular del Representante Legal (Contacto)

- **En el apartado denominado "DATOS DEL PREDIO"**
 - Número de Cuenta Predial.

- **En el apartado denominado "DATOS DE LA ESCRITURA DEL PREDIO"**
 - Número de inscripción.
 - Número de Predio o Partida
 - Número de Folio o Folio Real.
 - Número de Volumen
 - Fecha de Inscripción.

Páginas que la conforman:
1 (anverso)

48. Folio 15931 de fecha 31/07/2018

- **En el apartado denominado "SOLICITANTE"**
 - Número de Celular del Representante Legal (Contacto)

- **En el apartado denominado "DATOS DEL PREDIO"**
 - Número de Cuenta Predial.

- **En el apartado denominado "DATOS DE LA ESCRITURA DEL PREDIO"**
 - Número de inscripción.
 - Número de Predio o Partida

- Número de Folio o Folio Real.
- Número de Volumen
- Fecha de Inscripción.

Páginas que la conforman:
1 (anverso)

49. Folio 15934 de fecha 01/08/2018

➤ **En el apartado denominado "SOLICITANTE"**

- Número de Celular del Representante Legal (Contacto)

➤ **En el apartado denominado "DATOS DEL PREDIO"**

- Número de Cuenta Predial.

➤ **En el apartado denominado "DATOS DE LA ESCRITURA DEL PREDIO"**

- Número de inscripción.
- Número de Predio o Partida
- Número de Folio o Folio Real.
- Número de Volumen
- Fecha de Inscripción.

Páginas que la conforman:
1 (anverso)

50. Folio 15966 de fecha 09/08/2018

➤ **En el apartado denominado "SOLICITANTE"**

- Número de Celular del Representante Legal (Contacto)

➤ **En el apartado denominado "DATOS DEL PREDIO"**

- Número de Cuenta Predial.

➤ **En el apartado denominado "DATOS DE LA ESCRITURA DEL PREDIO"**

- Número de inscripción.
- Número de Predio o Partida
- Número de Folio o Folio Real.
- Número de Volumen
- Fecha de Inscripción.

Páginas que la conforman:
1 (anverso)



51. Folio 15967 de fecha 09/08/2018

➤ **En el apartado denominado "SOLICITANTE"**

- Número de Celular del Representante Legal (Contacto)

➤ **En el apartado denominado "DATOS DEL PREDIO"**

- Número de Cuenta Predial.

➤ **En el apartado denominado "DATOS DE LA ESCRITURA DEL PREDIO"**

- Número de inscripción.
- Número de Predio o Partida
- Número de Folio o Folio Real.
- Número de Volumen
- Fecha de Inscripción.

Páginas que la conforman:

1 (anverso)

52. Folio 16018 de fecha 24/08/2018

➤ **En el apartado denominado "SOLICITANTE"**

- Número de Celular del Representante Legal (Contacto)

➤ **En el apartado denominado "DATOS DEL PREDIO"**

- Número de Cuenta Predial.

➤ **En el apartado denominado "DATOS DE LA ESCRITURA DEL PREDIO"**

- Número de inscripción.
- Número de Predio o Partida
- Número de Folio o Folio Real.
- Número de Volumen
- Fecha de Inscripción.

Páginas que la conforman:

1 (anverso)

53. Folio 16020 de fecha 24/08/2018

➤ **En el apartado denominado "SOLICITANTE"**

- Número de Celular del Representante Legal (Contacto)

➤ **En el apartado denominado "DATOS DEL PREDIO"**

- Número de Cuenta Predial.

➤ **En el apartado denominado "DATOS DE LA ESCRITURA DEL PREDIO"**

- Número de inscripción.
- Número de Predio o Partida
- Número de Folio o Folio Real.
- Número de Volumen
- Fecha de Inscripción.

Páginas que la conforman:
1 (anverso)

54. Folio 16038 de fecha 29/08/2018

➤ **En el apartado denominado "SOLICITANTE"**

- Número de Celular del Representante Legal (Contacto)

➤ **En el apartado denominado "DATOS DEL PREDIO"**

- Número de Cuenta Predial.

➤ **En el apartado denominado "DATOS DE LA ESCRITURA DEL PREDIO"**

- Número de inscripción.
- Número de Predio o Partida
- Número de Folio o Folio Real.
- Número de Volumen
- Fecha de Inscripción.

Páginas que la conforman:
1 (anverso)

IV. Fundamento Legal, indicando el nombre del ordenamiento, o los artículos, fracción (es), párrafo (s) con base en los cuales se sustente la clasificación, así como las razones o circunstancias que motivaron a la misma:


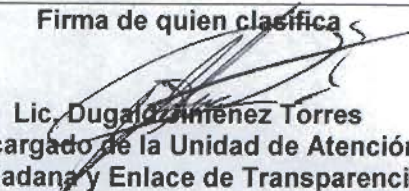
Tomando en cuenta los artículos Cuadragésimo octavo, Quincuagésimo sexto, quincuagésimo séptimo, fracción I y II, Quincuagésimo octavo, de los lineamientos generales en materia de Clasificación y Desclasificación de la información, así como para la Elaboración de Versiones Públicas, emitidos por el Consejo nacional del Sistema Nacional de Transparencia, Acceso a la Información Pública y Protección de Datos Personales, y del acuerdo por el que se modifica los artículos Sexagésimo segundo y sexagésimo tercero y quinto transitorio de los lineamientos citados.



**DIRECCIÓN DE OBRAS,
ORDENAMIENTO TERRITORIAL
Y SERVICIOS MUNICIPALES**

2018, Año del V Centenario del Encuentro
"Dos mundos en Tabasco".

V. Firma del Titular del Área, firma autografiada de quien clasifica:

| Firma del Titular del Área | Firma de quien clasifica |
|--|---|
|  Ing. Adolfo Alberto Ferrer Aguilar Director de Obras, ordenamiento Territorial y Servicios Municipales |  Lic. Dugald Jiménez Torres Encargado de la Unidad de Atención Ciudadana y Enlace de Transparencia. |

VI. Fecha y número del acta de la sesión del comité donde se aprobó la versión pública:

Acta de Sesión Extraordinaria número **CT/034/2018** de fecha 08 de diciembre de 2018.



H. AYUNTAMIENTO CONSTITUCIONAL
DE CENTRO 2018 - 2021

DIRECCIÓN DE OBRAS, ORDENAMIENTO
TERRITORIAL Y SERVICIOS
MUNICIPALES



COMITÉ DE TRANSPARENCIA

"2018, Año del V Centenario del Encuentro de Dos mundos en Tabasco"

H. AYUNTAMIENTO CONSTITUCIONAL DE CENTRO, TABASCO COMITÉ DE TRANSPARENCIA

SESIÓN EXTRAORDINARIA

CT/034/2018

En la Ciudad de Villahermosa, Capital del Estado de Tabasco, siendo las nueve horas del día ocho de diciembre del año dos mil dieciocho, reunidos en oficina que ocupa la Dirección de Asuntos Jurídicos del H. Ayuntamiento Constitucional de Centro, Tabasco, sita en Prolongación de Paseo Tabasco número 1401, Colonia Tabasco Dos Mil; **CC. Lic. Perla María Estrada Gallegos**, Directora de Asuntos Jurídicos, **Lic. Martha Elena Ceferino Izquierdo**, Coordinadora de Transparencia y Acceso a la Información Pública, y **Dr. Elmer Jiménez Ricardez**, Secretario Técnico, en su calidad de Presidente, Secretaria y Vocal, respectivamente del Comité de Transparencia del H. Ayuntamiento de Centro, para efectos de analizar la clasificación de la información y elaboración de versión pública de los documentos que mediante oficios **DOOTSM/491/2018** y **DOOTSM/492/2018**, remitió a la Coordinación de Transparencia y Acceso a la Información Pública, el **Director de Obras, Ordenamiento Territorial y Servicios Municipales**, y en su oportunidad se publiquen en el Portal de Transparencia del H. Ayuntamiento de Centro, bajo el siguiente:-----

Orden del día

- I. Lista de asistencia y declaración de quórum.
- II. Instalación de la sesión.
- III. Lectura y aprobación en su caso, del orden del día.
- IV. Lectura y análisis de las documentales susceptibles de ser clasificadas como confidenciales, que mediante oficios **DOOTSM/491/2018** y **DOOTSM/492/2018**, remitió a la Coordinación de Transparencia y Acceso a la Información Pública, el Director de Obras, Ordenamiento Territorial y Servicios Municipales.
- V. Discusión y aprobación de la clasificación de la información.



H. AYUNTAMIENTO
CONSTITUCIONAL DE CENTRO
VILLAHERMOSA, TABASCO, MÉXICO.



CENTRO
AGUA • ENERGÍA • SUSTENTABILIDAD
H. AYUNTAMIENTO | 2016 • 2021

COMITÉ DE **TRANSPARENCIA**

"2018, Año del V Centenario del Encuentro de
Dos mundos en Tabasco"

- VI. Asuntos generales.
- VII. Clausura de la sesión.

Desahogo del orden del día

I.- Lista de asistencia y declaración de quórum.- Para desahogar el primer punto del orden del día, se procedió a pasar lista de asistencia, encontrándose los **CC. Lic. Perla María Estrada Gallegos**, Directora de Asuntos Jurídicos, **Lic. Martha Elena Ceferino Izquierdo**, Coordinadora de Transparencia y Acceso a la Información Pública, y **Dr. Elmer Jiménez Ricardez**, Secretario Técnico, en su calidad de Presidente, Secretaria y Vocal, respectivamente del Comité de Transparencia del H. Ayuntamiento de Centro.-----

II.- Instalación de la sesión.- Siendo las nueve horas del día ocho de diciembre de dos mil dieciocho, se declara instalada la Sesión Extraordinaria de este Comité de Transparencia:-----

III.- Lectura y aprobación en su caso, del orden del día.- A continuación, la Secretaria, procede a la lectura del Orden del día, la cual somete a aprobación de los integrantes y se aprueba por unanimidad.-----

IV.- Lectura y análisis de las documentales susceptibles de ser clasificadas como confidenciales, que mediante oficios **DOOTSM/491/2018 y **DOOTSM/492/2018**, remitió a la Coordinación de Transparencia y Acceso a la Información Pública, el Director de Obras, Ordenamiento Territorial y Servicios Municipales.-** De la lectura de los oficios citados en el punto que antecede, se desprende que el Director de Obras, solicita a la Coordinadora de Transparencia, remita a este Órgano Colegiado las documentales siguientes: **65 oficios de Autorización de Licencias de Anuncios (Revalidación y/o Regularización), 186 Solicitudes de Anuncios, 25 oficios de Autorización de Fusión de Predios, y 25 Solicitudes para Subdivisión o Fusión de Predios**, para efectos de que previo análisis de los que integramos este Comité, nos pronunciemos sobre la clasificación y elaboración en versión pública de las documentales citadas con antelación; de la revisión de éstas, se observa que contienen datos susceptibles de ser clasificación como confidenciales, por lo que se procede a su análisis.-----

V.- Discusión y aprobación de la clasificación de la información.- En desahogo de este punto del orden del día, se procedió al análisis y valoración de

las documentales remitidas por la Titular de la Coordinación de Transparencia y Acceso a la Información Pública, en términos de lo previsto en los artículos 43 y 44 fracción II, de la Ley General de Transparencia y Acceso a la Información Pública, 47 y 48 fracción II, de la Ley de Transparencia y Acceso a la Información Pública del Estado de Tabasco, y se determine la clasificación y elaboración en versión pública de las documentales susceptibles de ser clasificadas como confidenciales.-----

ANTECEDENTES

UNO.- A través del oficio **DOOTSM/491/2018**, el Director de Obras, Ordenamiento Territorial y Servicios Municipales, de este H. Ayuntamiento de Centro, Tabasco, remitió a la Coordinación de Transparencia y Acceso a la Información Pública, **65 oficios de Autorización de Licencias de Anuncios (Revalidación y/o Regularización)**, y **186 Solicitudes de Anuncios**, correspondientes al tercer trimestre de 2018, para efectos de que previo análisis y valoración del Comité de Transparencia, se pronuncie respecto a la clasificación y elaboración en versión pública de dichas documentales, los cuales contienen datos susceptibles de ser clasificados como información confidencial, y sean publicadas en el Portal de Transparencia del H. Ayuntamiento de Centro.-----

DOS.- A través del oficio **DOOTSM/492/2018**, el Director de Obras, Ordenamiento Territorial y Servicios Municipales, de este H. Ayuntamiento de Centro, Tabasco, remitió a la Coordinación de Transparencia y Acceso a la Información Pública, **25 oficios de Autorización de Fusión de Predios**, y **25 Solicitudes para Subdivisión o Fusión de Predios**, correspondientes al tercer trimestre de 2018, para efectos de que previo análisis y valoración del Comité de Transparencia, se pronuncie respecto a la clasificación y elaboración en versión pública de dichas documentales, los cuales contienen datos susceptibles de ser clasificados como información confidencial, y sean publicadas en el Portal de Transparencia del H. Ayuntamiento de Centro.-----

TRES.- En consecuencia, la Coordinadora de Transparencia, mediante oficio **COTAIP/0921/2018**, solicitó la intervención de este Comité de Transparencia, para que previo análisis de los documentos señalados en los puntos que anteceden, se proceda en términos de lo previsto en los artículos 43 y 44 fracción II, de la Ley General de Transparencia y Acceso a la Información Pública, 47 y 48 fracción II, de la Ley de Transparencia y Acceso a la Información Pública del Estado de

UA • ENERGÍA • SUSTENTABILIDAD





H. AYUNTAMIENTO
CONSTITUCIONAL DE CENTRO
VILLAHERMOSA, TABASCO, MÉXICO.



CENTRO
AGUA - ENERGÍA - SUSTENTABILIDAD
H. AYUNTAMIENTO (2016 - 2021)

COMITÉ DE **TRANSPARENCIA**

"2018, Año del V Centenario del Encuentro de
Dos mundos en Tabasco".

Tabasco, y se pronuncie respecto de su clasificación y elaboración en versión pública.-----

CONSIDERANDO

I.- De conformidad con los de los artículos 43, 44 fracción I y II de la Ley General de Transparencia y Acceso a la Información Pública, 47, 48, fracciones I y II de la Ley de Transparencia y Acceso a la Información Pública del Estado de Tabasco, este Comité de Transparencia, es competente para conocer y resolver en cuanto a la clasificación de la información y elaboración en versión pública, de los documentos señalados en los Antecedente de la presente acta.-----

II.- Este Comité de Transparencia, con el propósito de atender la petición de la Coordinadora de Transparencia, procede a realizar el análisis a las documentales consistentes en **65 oficios de Autorización de Licencias de Anuncios (Revalidación y/o Regularización), 186 Solicitudes de Anuncios, 25 oficios de Autorización de Fusión de Predios, y 25 Solicitudes para Subdivisión o Fusión de Predios**, para efectos de determinar si contienen datos de carácter confidencial.-----

Toda vez que del análisis realizado a dichos documentos, se observa que estos contienen datos susceptibles de ser clasificados como confidenciales, es decir, son datos correspondientes a terceras personas, que las hacen susceptible de ser identificadas o identificables. Por lo que es imprescindible, someter a confirmación de este Comité de Transparencia, la clasificación de los citados documentos, de conformidad con lo siguiente:-----

Oficios de Autorización de Licencias de Anuncios (Revalidación y/o Regularización)

| Oficios de Autorización de Licencias de Anuncios | Fecha | Número de oficio de Autorización de Licencia de Anuncios | Fecha |
|--|------------|--|------------|
| 1 DOOTSM/SRYGU/4012/2018 (Revalidación) | 13/08/2018 | 34 DOOTSM/SRYGU/5218/2018 (Regularización) | 21/08/2018 |
| 2 DOOTSM/SRYGU/4949/2018 (Revalidación) | 03/08/2018 | 35 DOOTSM/SRYGU/5399/2018 (Revalidación) | 24/08/2018 |
| 3 DOOTSM/SRYGU/4801/2018 (Revalidación) | 03/08/2018 | 36 DOOTSM/SRYGU/5305/2018 (Revalidación) | 24/08/2018 |
| 4 DOOTSM/SRYGU/4802/2018 (Revalidación) | 03/08/2018 | 37 DOOTSM/SRYGU/5815/2018 (Revalidación) | 17/09/2018 |
| 5 DOOTSM/SRYGU/4803/2018 (Revalidación) | 03/08/2018 | 38 DOOTSM/SRYGU/5643/2018 (Revalidación) | 10/09/2018 |
| 6 DOOTSM/SRYGU/4804/2018 | 03/08/2018 | 39 DOOTSM/SRYGU/5940/2018 | 21/09/2018 |

AGUA - ENERGÍA - SUSTENTABILIDAD



H. AYUNTAMIENTO
CONSTITUCIONAL DE CENTRO
VILLAHERMOSA, TABASCO, MÉXICO.



CENTRO

AGUA • ENERGÍA • SUSTENTABILIDAD
H. AYUNTAMIENTO | 2018 • 2021

COMITÉ DE TRANSPARENCIA

"2018. Año del V Centenario del Encuentro de
Dos mundos en Tabasco"

| | | | | | |
|----|--|------------|----|--|------------|
| 7 | (Revalidación) DOOTSM/SRYGU/4805/2018 | 03/08/2018 | 40 | (Revalidación) DOOTSM/SRYGU/5816/2018 | 17/09/2018 |
| 8 | (Revalidación) DOOTSM/SRYGU/4806/2018 | 03/08/2018 | 41 | (Revalidación) DOOTSM/SRYGU/5788/2018 | 14/09/2018 |
| 9 | (Revalidación) DOOTSM/SRYGU/4815/2018 | 09/08/2018 | 42 | (Revalidación) DOOTSM/SRYGU/5656/2018 | 10/09/2018 |
| 10 | (Revalidación) DOOTSM/SRYGU/4816/2018 | 09/08/2018 | 43 | (Revalidación) DOOTSM/SRYGU/5501/2018 | 03/09/2018 |
| 11 | (Revalidación) DOOTSM/SRYGU/4817/2018 | 09/08/2018 | 44 | (Revalidación) DOOTSM/SRYGU/5502/2018 | 14/09/2018 |
| 12 | (Revalidación) DOOTSM/SRYGU/4818/2018 | 03/08/2018 | 45 | (Revalidación) DOOTSM/SRYGU/5824/2018 | 30/08/2018 |
| 13 | (Revalidación) DOOTSM/SRYGU/4819/2018 | 09/08/2018 | 46 | (Revalidación) DOOTSM/SRYGU/5870/2018 | 18/09/2018 |
| 14 | (Revalidación) DOOTSM/SRYGU/4985/2018 | 10/08/2018 | 47 | (Revalidación) DOOTSM/SRYGU/5868/2018 | 19/09/2018 |
| 15 | (Revalidación) DOOTSM/SRYGU/4807/2018 | 03/08/2018 | 48 | (Revalidación) DOOTSM/SRYGU/5869/2018 | 19/09/2018 |
| 16 | (Revalidación) DOOTSM/SRYGU/4808/2018 | 03/08/2018 | 49 | (Revalidación) DOOTSM/SRYGU/5654/2018 | 18/09/2018 |
| 17 | (Revalidación) DOOTSM/SRYGU/4809/2018 | 03/08/2018 | 50 | (Revalidación) DOOTSM/SRYGU/5766/2018 | 13/09/2018 |
| 18 | (Revalidación) DOOTSM/SRYGU/4810/2018 | 03/08/2018 | 51 | (Revalidación) DOOTSM/SRYGU/5767/2018 | 13/09/2018 |
| 19 | (Revalidación) DOOTSM/SRYGU/4811/2018 | 03/08/2018 | 52 | (Revalidación) DOOTSM/SRYGU/5768/2018 | 18/09/2018 |
| 20 | (Revalidación) DOOTSM/SRYGU/4812/2018 | 03/08/2018 | 53 | (Revalidación) DOOTSM/SRYGU/5645/2018 | 10/09/2018 |
| 21 | (Revalidación) DOOTSM/SRYGU/4813/2018 | 03/08/2018 | 54 | (Revalidación) DOOTSM/SRYGU/5644/2018 | 10/09/2018 |
| 22 | (Revalidación) DOOTSM/SRYGU/5302/2018 | 24/08/2018 | 55 | (Revalidación) DOOTSM/SRYGU/5646/2018 | 10/09/2018 |
| 23 | (Regularización) DOOTSM/SRYGU/5303/2018 | 24/08/2018 | 56 | (Revalidación) DOOTSM/SRYGU/5647/2018 | 18/09/2018 |
| 24 | (Revalidación) DOOTSM/SRYGU/4820/2018 | 03/08/2018 | 57 | (Revalidación) DOOTSM/SRYGU/5648/2018 | 10/09/2018 |
| 25 | (Revalidación) DOOTSM/SRYGU/4814/2018 | 03/08/2018 | 58 | (Revalidación) DOOTSM/SRYGU/5649/2018 | 10/09/2018 |
| 26 | (Revalidación) DOOTSM/SRYGU/4892/2018 | 07/08/2018 | 59 | (Revalidación) DOOTSM/SRYGU/5650/2018 | 10/09/2018 |
| 27 | (Regularización) DOOTSM/SRYGU/4813/2018 | 13/08/2018 | 60 | (Revalidación) DOOTSM/SRYGU/5651/2018 | 10/09/2018 |
| 28 | (Regularización) DOOTSM/SRYGU/5398/2018 | 28/08/2018 | 61 | (Revalidación) DOOTSM/SRYGU/5652/2018 | 10/09/2018 |
| 29 | (Revalidación) DOOTSM/SRYGU/5400/2018 | 28/08/2018 | 62 | (Regularización) DOOTSM/SRYGU/5653/2018 | 10/09/2018 |
| 30 | (Revalidación) DOOTSM/SRYGU/5304/2018 | 24/08/2018 | 63 | (Revalidación) DOOTSM/SRYGU/5817/2018 | 18/09/2018 |
| 31 | (Revalidación) DOOTSM/SRYGU/5397/2018 | 28/08/2018 | 64 | (Regularización) DOOTSM/SRYGU/5774/2018 | 13/08/2018 |
| 32 | (Regularización) DOOTSM/SRYGU/5176/2018 | 20/08/2018 | 65 | (Regularización) DOOTSM/SRYGU/5906/2018 | 20/09/2018 |

AGUA • ENERGÍA • SUSTENTABILIDAD



H. AYUNTAMIENTO
CONSTITUCIONAL DE CENTRO
VILLAHERMOSA, TABASCO, MEXICO.



CENTRO
AGUA • ENERGÍA • SUSTENTABILIDAD
H. AYUNTAMIENTO 2018-2021

COMITÉ DE TRANSPARENCIA

"2018, Año del V Centenario del Encuentro de Dos mundos en Tabasco".

- 33 DOOTSM/SRYGU/5177/2018 20/08/2018
(Regularización)
- 34 DOOTSM/SRYGU/5218/2018 21/08/2018
(Regularización)
- 35 DOOTSM/SRYGU/5399/2018 24/08/2018
(Revalidación)
- 36 DOOTSM/SRYGU/5305/2018 24/08/2018
(Revalidación)

✓ **A los 65 oficios de Autorización de Licencias de Anuncios (Revalidación y/o Regularización), correspondientes al tercer trimestre del año 2018, contienen datos personales susceptibles de ser clasificados como confidenciales, por lo que se les deberán testar los siguiente datos:**

- *Número de recibo de pago de derechos.*

Solicitudes de Anuncios

| Solicitud de Anuncio con número de folio: | | Fecha | Solicitud de Anuncio con número de folio: | | Fecha |
|---|-------|------------|---|-------|------------|
| 1 | 14939 | 09/01/2018 | 28 | 15035 | 28/12/2017 |
| 2 | 14940 | 09/01/2018 | 29 | 15040 | 28/12/2017 |
| 3 | 14942 | 08/01/2018 | 30 | 15045 | 28/12/2017 |
| 4 | 14943 | 28/12/2017 | 31 | 15048 | 28/12/2017 |
| 5 | 14947 | 28/12/2017 | 32 | 15050 | 28/12/2017 |
| 6 | 14958 | 28/12/2017 | 33 | 15053 | 28/12/2017 |
| 7 | 14964 | 28/12/2017 | 34 | 15058 | 28/12/2017 |
| 8 | 14966 | 28/12/2017 | 35 | 15113 | 23/01/2018 |
| 9 | 14971 | 28/12/2017 | 36 | 15667 | 08/05/2018 |
| 10 | 14974 | 28/12/2017 | 37 | 15687 | 15/05/2018 |
| 11 | 14983 | 28/12/2017 | 38 | 15688 | 15/05/2018 |
| 12 | 14984 | 28/12/2017 | 39 | 15690 | 15/05/2018 |
| 13 | 14986 | 28/12/2017 | 40 | 15691 | 15/05/2018 |
| 14 | 14991 | 28/12/2017 | 41 | 15724 | 20/03/2018 |
| 15 | 14992 | 28/12/2017 | 42 | 15859 | 25/06/2018 |
| 16 | 14999 | 28/12/2017 | 43 | 15885 | 06/07/2018 |
| 17 | 15001 | 28/12/2017 | 44 | 15894 | 12/07/2018 |
| 18 | 15002 | 28/12/2017 | 45 | 15944 | 02/08/2018 |
| 19 | 15004 | 28/12/2017 | 46 | 15463 | 20/03/2018 |
| 20 | 15005 | 28/12/2017 | 47 | 15721 | 22/05/2018 |
| 21 | 15008 | 28/12/2017 | 48 | 15931 | 31/07/2018 |
| 22 | 15009 | 28/12/2017 | 49 | 15934 | 01/08/2018 |
| 23 | 15015 | 28/12/2017 | 50 | 15966 | 09/08/2018 |
| 24 | 15021 | 28/12/2017 | 51 | 15967 | 09/08/2018 |
| 25 | 15027 | 28/12/2017 | 52 | 16018 | 24/08/2018 |
| 26 | 15030 | 28/12/2017 | 53 | 16020 | 24/08/2018 |
| 27 | 15033 | 28/12/2017 | 54 | 16038 | 29/08/2018 |



H. AYUNTAMIENTO
CONSTITUCIONAL DE CENTRO
VILLAHERMOSA, TABASCO, MÉXICO.



CENTRO
AGUA • ENERGÍA • SUSTENTABILIDAD
H. AYUNTAMIENTO | 2016 • 2021

COMITÉ DE TRANSPARENCIA

"2018, Año del V Centenario del Encuentro de
Dos mundos en Tabasco"

- ✓ **A las 54 Solicitudes de Anuncios**, correspondientes al tercer trimestre del año 2018, señaladas con antelación, contienen datos personales susceptibles de ser clasificados como confidenciales, por lo que se **les deberán testar los siguientes datos, según corresponda:**

En el apartado denominado "SOLICITANTE":

- Número de Celular del Representante Legal (Contacto).

En el apartado denominado "DATOS DEL PREDIO":

- Número de Cuenta Predial.

En el apartado denominado "DATOS DE LA ESCRITURA DEL PREDIO":

- Número de Inscripción.
- Número de Predio o Partida.
- Número de Folio o Folio Real.
- Número de Volumen.
- Fecha de Inscripción.

| Solicitud de Anuncio con número de folio: | | Fecha | Solicitud de Anuncio con número de folio: | | Fecha |
|---|-------|------------|---|-------|------------|
| 1 | 14941 | 09/01/2018 | 67 | 15039 | 28/12/2017 |
| 2 | 14944 | 28/12/2017 | 68 | 15041 | 28/12/2017 |
| 3 | 14946 | 28/12/2017 | 69 | 15043 | 28/12/2017 |
| 4 | 14948 | 28/12/2017 | 70 | 15044 | 28/12/2017 |
| 5 | 14949 | 28/12/2017 | 71 | 15046 | 28/12/2017 |
| 6 | 14950 | 28/12/2017 | 72 | 15047 | 28/12/2017 |
| 7 | 14951 | 28/12/2017 | 73 | 15049 | 28/12/2017 |
| 8 | 14952 | 28/12/2017 | 74 | 15051 | 28/12/2017 |
| 9 | 14953 | 28/12/2017 | 75 | 15052 | 28/12/2017 |
| 10 | 14954 | 28/12/2017 | 76 | 15056 | 28/12/2017 |
| 11 | 14955 | 28/12/2017 | 77 | 15057 | 28/12/2017 |
| 12 | 14956 | 28/12/2017 | 78 | 15104 | 09/01/2018 |
| 13 | 14957 | 28/12/2017 | 79 | 15105 | 09/01/2018 |
| 14 | 14959 | 28/12/2017 | 80 | 15106 | 23/01/2018 |
| 15 | 14960 | 28/12/2017 | 81 | 15107 | 23/01/2018 |
| 16 | 14961 | 28/12/2017 | 82 | 15108 | 23/01/2018 |
| 17 | 14962 | 28/12/2017 | 83 | 15109 | 23/01/2018 |
| 18 | 14963 | 28/12/2017 | 84 | 15110 | 23/01/2018 |
| 19 | 14965 | 28/12/2017 | 85 | 15111 | 23/01/2018 |
| 20 | 14967 | 28/12/2017 | 86 | 15112 | 23/01/2018 |
| 21 | 14970 | 28/12/2017 | 87 | 15962 | 23/01/2018 |
| 22 | 14972 | 28/12/2017 | 88 | 15508 | 2018 |
| 23 | 14975 | 28/12/2017 | 89 | 15600 | 30/04/2018 |
| 24 | 14976 | 28/12/2017 | 90 | 15641 | 30/04/2018 |
| 25 | 14977 | 28/12/2017 | 91 | 15642 | 30/04/2018 |
| 26 | 14979 | 28/12/2017 | 92 | 15665 | 08/05/2018 |
| 27 | 14980 | 28/12/2017 | 93 | 15666 | 08/05/2018 |
| 28 | 14981 | 28/12/2017 | 94 | 15689 | 15/05/2018 |
| 29 | 14982 | 28/12/2017 | 95 | 15737 | 24/05/2018 |
| 30 | 14985 | 28/12/2017 | 96 | 15738 | 24/05/2018 |
| 31 | 14987 | 28/12/2017 | 97 | 15739 | 24/05/2018 |

AGUA • ENERGÍA • SUSTENTABILIDAD



H. AYUNTAMIENTO
CONSTITUCIONAL DE CENTRO
VILLAHERMOSA, TABASCO, MÉXICO.



CENTRO

AGUA - ENERGÍA - SUSTENTABILIDAD
H. AYUNTAMIENTO 12-1-2018-1021

COMITÉ DE TRANSPARENCIA

"2018, Año del V Centenario del Encuentro de
Dos mundos en Tabasco"

ENERGÍA

| | | | | | |
|----|-------|------------|-----|-------|------------|
| 32 | 14988 | 28/12/2017 | 98 | 15740 | 24/05/2018 |
| 33 | 14989 | 28/12/2017 | 99 | 15741 | 14/05/2018 |
| 34 | 14990 | 28/12/2017 | 100 | 15742 | 24/05/2018 |
| 35 | 14993 | 28/12/2017 | 101 | 15743 | 24/05/2018 |
| 36 | 14994 | 28/12/2017 | 102 | 15827 | 13/06/2018 |
| 37 | 14995 | 28/12/2017 | 103 | 15828 | 13/06/2018 |
| 38 | 14996 | 28/12/2017 | 104 | 15857 | 21/06/2018 |
| 39 | 14997 | 28/12/2017 | 105 | 15858 | 21/06/2018 |
| 40 | 14998 | 28/12/2017 | 106 | 15875 | 05/07/2018 |
| 41 | 15000 | 28/12/2017 | 107 | 15898 | 17/07/2018 |
| 42 | 15003 | 28/12/2017 | 108 | 15942 | 03/08/2018 |
| 43 | 15007 | 28/12/2017 | 109 | 15943 | 02/08/2018 |
| 44 | 15010 | 28/12/2017 | 110 | 15947 | 03/08/2018 |
| 45 | 15011 | 28/12/2017 | 111 | 15959 | 07/08/2018 |
| 46 | 15012 | 28/12/2017 | 112 | 15968 | 10/08/2018 |
| 47 | 15013 | 28/12/2017 | 113 | 15296 | 21/02/2018 |
| 48 | 15014 | 28/12/2017 | 114 | 15453 | 16/03/2018 |
| 49 | 15016 | 28/12/2017 | 115 | 15465 | 20/03/2018 |
| 50 | 15017 | 28/12/2017 | 116 | 15906 | 19/07/2018 |
| 51 | 15018 | 28/12/2017 | 117 | 15956 | 06/08/2018 |
| 52 | 15019 | 28/12/2017 | 118 | 15965 | 09/08/2018 |
| 53 | 15020 | 28/12/2017 | 119 | 15975 | 13/08/2018 |
| 54 | 15022 | 28/12/2017 | 120 | 15991 | 13/08/2018 |
| 55 | 15023 | 28/12/2017 | 121 | 16000 | 14/08/2018 |
| 56 | 15024 | 28/12/2017 | 122 | 16001 | 14/08/2018 |
| 57 | 15025 | 28/12/2017 | 123 | 16014 | 24/08/2018 |
| 58 | 15026 | 28/12/2017 | 124 | 16016 | 24/08/2018 |
| 59 | 15028 | 28/12/2017 | 125 | 16017 | 24/08/2018 |
| 60 | 15029 | 28/12/2017 | 126 | 16019 | 24/08/2018 |
| 61 | 15031 | 28/12/2017 | 127 | 16021 | 24/08/2018 |
| 62 | 15032 | 28/12/2017 | 128 | 16022 | 24/08/2018 |
| 63 | 15034 | 28/12/2017 | 129 | 16023 | 24/08/2018 |
| 64 | 15036 | 28/12/2017 | 130 | 16024 | 24/08/2018 |
| 65 | 15037 | 28/12/2017 | 131 | 16047 | 03/09/2018 |
| 66 | 15038 | 28/12/2017 | 132 | 16080 | 13/09/2018 |

- ✓ **Las 132 Solicitudes de Anuncios**, correspondientes al tercer trimestre del año 2018, señaladas con antelación, contienen datos personales susceptibles de ser clasificados como confidenciales, por lo que se **les deberán testar los siguientes datos, según corresponda:**

En el apartado denominado "SOLICITANTE":

- Número de Celular del Representante Legal (Contacto).

En el apartado denominado "DATOS DEL PREDIO":

- Nombre del Propietario (Persona física).
- Calle, Número oficial, Colonia o Fraccionamiento, Código Postal.
- Número de Cuenta Predial.
- Firma del propietario.

En el apartado denominado "DATOS DE LA ESCRITURA DEL PREDIO":



H. AYUNTAMIENTO
CONSTITUCIONAL DE CENTRO
VILLAHERMOSA, TABASCO, MÉXICO.



CENTRO
AGUA • ENERGÍA • SUSTENTABILIDAD
H. AYUNTAMIENTO | 2016 • 2021

COMITÉ DE TRANSPARENCIA

"2018, Año del V Centenario del Encuentro de
Dos mundos en Tabasco"

- *Número de Inscripción.*
- *Número de Predio o Partida.*
- *Número de Folio o Folio Real.*
- *Número de Volumen.*
- *Fecha de Inscripción.*

Oficios de Autorización de Fusión de Predios

| Oficios de Autorización de Fusión de Predios | Fecha | Número de oficio de Autorización de Licencia de Anuncios | Fecha | | |
|--|------------------|--|-------|------------------|------------|
| 1 | DOOTSM/4834/2018 | 03/08/2018 | 14 | DOOTSM/5802/2018 | 17/09/2018 |
| 2 | DOOTSM/4909/2018 | 08/08/2018 | 15 | DOOTSM/5812/2018 | 17/09/2018 |
| 3 | DOOTSM/5269/2018 | 23/08/2018 | 16 | DOOTSM/5851/2018 | 19/09/2018 |
| 4 | DOOTSM/5422/2018 | 29/08/2018 | 17 | DOOTSM/5864/2018 | 19/09/2018 |
| 5 | DOOTSM/5454/2018 | 30/08/2018 | 18 | DOOTSM/5876/2018 | 19/09/2018 |
| 6 | DOOTSM/5529/2018 | 04/09/2018 | 19 | DOOTSM/5909/2018 | 20/09/2018 |
| 7 | DOOTSM/5623/2018 | 07/09/2018 | 20 | DOOTSM/5939/2018 | 21/09/2018 |
| 8 | DOOTSM/5624/2018 | 07/09/2018 | 21 | DOOTSM/5960/2018 | 24/09/2018 |
| 9 | DOOTSM/5627/2018 | 07/09/2018 | 22 | DOOTSM/5991/2018 | 25/09/2018 |
| 10 | DOOTSM/5628/2018 | 07/09/2018 | 23 | DOOTSM/6051/2018 | 27/09/2018 |
| 11 | DOOTSM/5763/2018 | 13/09/2018 | 24 | DOOTSM/6064/2018 | 28/09/2018 |
| 12 | DOOTSM/5792/2018 | 14/09/2018 | 25 | DOOTSM/6072/2018 | 28/09/2018 |
| 13 | DOOTSM/5793/2018 | 14/09/2018 | | | |

- ✓ **Los 25 oficios de Autorización de Fusión de predios, correspondientes al tercer trimestre del año 2018, señalados con antelación, contienen datos personales susceptibles de ser clasificados como confidenciales, por lo que se les deberán testar los siguientes datos, según corresponda:**

- *Nombre de persona física (solicitante)*
- *Domicilio de persona física (solicitante)*
- *Ubicación del predio*
- *Superficie*
- *Número de Partidas*
- *Folios Reales*
- *Total de superficie*
- *Números de cuenta*
- *Medidas en metros y colindancias*

Solicitudes para Subdivisión o Fusión de Predios

| Solicitud Para Subdivisión o Fusión de Predios con número de folio: | Fecha | Solicitud de Anuncio con número de folio: | Fecha |
|---|-------|---|-------|
| | | | |

AGUA • ENERGÍA • SUSTENTABILIDAD



H. AYUNTAMIENTO
CONSTITUCIONAL DE CENTRO
VILLAHERMOSA, TABASCO, MÉXICO.



CENTRO
AGUA • ENERGÍA • SUSTENTABILIDAD
H. AYUNTAMIENTO DE CENTRO

COMITÉ DE TRANSPARENCIA

"2018, Año del V Centenario del Encuentro de
Dos mundos en Tabasco"

| | | | | | |
|----|------------|------------|----|------------|------------|
| 1 | Sin número | 2018 | 14 | Sin número | 13/09/2018 |
| 2 | Sin número | 01/08/2018 | 15 | Sin número | 13/09/2018 |
| 3 | Sin número | 06/07/2018 | 16 | Sin número | Sin fecha |
| 4 | Sin número | 28/08/2018 | 17 | Sin número | 14/09/2018 |
| 5 | Sin número | 07/08/2018 | 18 | Sin número | 18/09/2018 |
| 6 | Sin número | 30/08/2018 | 19 | Sin número | 03/09/2018 |
| 7 | Sin número | 06/09/2018 | 20 | Sin número | 20/09/2018 |
| 8 | Sin número | 06/09/2018 | 21 | Sin número | Sin fecha |
| 9 | Sin número | 28/08/2018 | 22 | Sin número | 23/08/2018 |
| 10 | Sin número | 28/08/2018 | 23 | Sin número | 09/2018 |
| 11 | Sin número | 04/09/2018 | 24 | Sin número | 18/09/2018 |
| 12 | Sin número | 13/09/2018 | 25 | Sin número | 27/09/2018 |
| 13 | Sin número | 13/09/2018 | | | |

- ✓ Las 25 Solicitudes para Subdivisión o Fusión de Predios, correspondientes al tercer trimestre del año 2018, señalados con antelación, contienen datos personales susceptibles de ser clasificados como confidenciales, por lo que se les deberán testar los siguientes datos, según corresponda:

En el apartado denominado "Solicitante":

- Nombre
- Domicilio
- Municipio
- Colonia o Fraccionamiento
- Número de Teléfono
- Firma del solicitante

En el apartado denominado "Datos del Predio":

- Número de Cuenta Predial
- Nombre del Propietario
- Domicilio
- Firma
- Colonia o Fraccionamiento

En el apartado denominado "Datos de Escritura":

- Número de Inscripción
- Número de Predio o Partida
- Número de Folio o Folio Real
- Número de Volumen
- Fecha de Inscripción

En el apartado denominado "Características del Predio para Subdivisión o Fusión":

- Superficie total del predio
- Medidas en metros y colindancias

En el apartado denominado "Datos de Escritura:"

- Número de Predio o Partida
- Número de Folio o Folio Real
- Número de Volumen

- *Fecha de Inscripción*

Los datos testados en los documentos señalados con antelación, son susceptibles de ser clasificados como confidenciales, en virtud de que al divulgarlos se estarían vulnerando los derechos personales de sus titulares, ya que constituyen datos que hacen a una persona identificada e identificable.-----

Es de resaltarse que la Ley de Transparencia y Acceso a la Información Pública del Estado de Tabasco considera como **Información Confidencial**, toda aquella información en poder de los Sujetos Obligados, relativa a los **Datos Personales**, protegidos por el derecho fundamental a la privacidad, concernientes a una persona identificada e identificable y que la **Protección de Datos Personales** es la garantía de tutela de la privacidad de Datos Personales en poder de los Sujetos Obligados, como son: **el nombre**, domicilio, teléfono particular, correo particular de una persona (todo ser humano) el registro federal de causantes (R.F.C.), la clave única de registro de población (CURP), entre otros, y que la Ley de Protección de Datos Personales en Posesión de los Sujetos Obligados, señalada como **Datos personales sensibles** aquellos que se refieran a la esfera más íntima de su titular, o cuya utilización indebida pueda dar origen a discriminación o conlleve un riesgo grave para éste. De manera enunciativa más no limitativa, y que su publicación requiere el consentimiento de su titular. **Datos patrimoniales**, son aquellos como información fiscal, historial crediticio, cuentas bancarias, ingresos y egresos, etc., que sólo su titular o persona autorizada poseen, cuya difusión requiere del consentimiento expreso de su titular. -----

III.- De conformidad con los de los artículos 6, apartado A, fracción II, 16 segundo párrafo de la Constitución Política de los Estados Unidos Mexicanos; 4º bis, fracción III, de la Constitución Política del Estado Libre y Soberano de Tabasco; 3, fracción XXI, 23, 24 fracción I y VI, 43, 44 fracción I y II, 116, de la Ley General de Transparencia y Acceso a la Información Pública; artículos 1, 3 fracciones IX y X, 4, 6 y 7, 21, 84 y 85 de la Ley General de Protección de Datos Personales en Posesión de Sujetos Obligados; 3 fracciones IV, XIII, XXII, XXIII, XXV, XXXIV, 6 párrafo tercero, 17 párrafo segundo, 47, 48 fracciones I y II, 73, 108, 111, 114, 117, 118 119, 124 y 128, párrafo primero de la Ley de Transparencia y Acceso a la Información Pública del Estado de Tabasco; 1, 2, 3, fracciones VIII y IX, 4, 6, 7, 19, 20 y 21 de la Ley de Protección de Datos Personales en Posesión de Sujetos Obligados del Estado de Tabasco; 3, fracciones II y V, 18, párrafo primero, 19, 21, 26, párrafo segundo,, 27 y 50 del Reglamento de dicha Ley; así como Cuadragésimo octavo, Quincuagésimo Sexto, Quincuagésimo séptimo, fracciones

ENERGÍA

I y II, Quincuagésimo Octavo de los Lineamientos Generales en Materia de Clasificación y Desclasificación de la Información, así como para la Elaboración de Versiones Públicas, emitidos por el Consejo Nacional del Sistema Nacional de Transparencia, Acceso a la Información Pública y Protección de Datos Personales, y del Acuerdo por el que se modifican los artículos Sexagésimo Segundo y Sexagésimo Tercero y Quinto Transitorio de los Lineamientos citados, determina procedente **confirmar la clasificación y elaboración en versión pública de los documentos** descritos el considerando II de la presente acta.-----

IV.- Por lo antes expuesto y fundado, después del análisis de las documentales remitidas por la Coordinadora de Transparencia y Acceso a la Información, señalada en los considerandos de la presente Acta, este Órgano Colegiado mediante el voto por unanimidad de sus integrantes **resuelve**: -----

PRIMERO.- Se confirma la clasificación y elaboración en versión pública de los documentos descritos en el **considerando II** de la presente acta, versión pública que deberá realizarse tomando en cuenta lo señalado en dicho considerando.-----

SEGUNDO.- Se instruye a la Titular de la Coordinación de Transparencia del H. Ayuntamiento de Centro, informar al **Director de Obras, Ordenamiento Territorial y Servicios Municipales**, que este Comité, confirmó la clasificación y elaboración en versión pública de las documentales descritas en el **considerando II**, la cual deberá elaborar en términos de la presente Acta de Comité, tomando en cuenta los ACUERDOS por los que se modifican los artículos Sexagésimo Segundo, Sexagésimo Tercero y Quinto Transitorio de los Lineamientos Generales en Materia de Clasificación y Desclasificación de la Información, así como para la elaboración de Versiones Públicas, en los que señala que la elaboración y clasificación en versión pública, deberá contener una leyenda ya sea en carátula o colofón señalando los datos siguientes:

- I. *El Nombre del área del cual es titular quien clasifica.*
- II. *La identificación del documento del que se elabora la versión pública*
- III. *Las partes o secciones clasificadas, así como las páginas que la conforman*
- IV. *Fundamento legal, indicando el nombre del ordenamiento, o los artículos, fracción(es), párrafo(s) con base en los cuales se sustente la clasificación; así como las razones o circunstancias que motivaron la misma.*
- V. *Firma del Titular del Área. Firma autógrafa de quien clasifica.*
- VI. *Fecha y número del acta de la sesión de Comité donde se aprobó la versión pública.---*

TERCERO.- Publíquese la presente acta en el Portal de Transparencia de este Sujeto Obligado.-----



H. AYUNTAMIENTO
CONSTITUCIONAL DE CENTRO
VILLAHERMOSA, TABASCO, MEXICO.



CENTRO
AGUA • ENERGÍA • SUSTENTABILIDAD
H. AYUNTAMIENTO | 2016 • 2021

COMITÉ DE TRANSPARENCIA

"2018, Año del V Centenario del Encuentro de
Dos mundos en Tabasco".

VI.- Asuntos Generales.- No habiendo asuntos generales que tratar, se procede a desahogar el siguiente punto.-----

VII.- Clausura.- Cumpliendo el objetivo de la presente de fecha y agotado el orden del día se procedió a clausurar la Sesión extraordinaria del **Comité de Transparencia del H. Ayuntamiento Constitucional de Centro, Tabasco**, siendo las diez horas con veinte minutos de la fecha de su inicio, firmando la presente acta al margen y al calce quienes en ella intervinieron.-----

Integrantes del Comité de Transparencia del H. Ayuntamiento Constitucional de Centro, Tabasco.

Lic. Perla María Estrada Gallegos
Directora de Asuntos Jurídicos
Presidente

Lic. Martha Elena Ceferino Izquierdo
Coordinadora de Transparencia y
Acceso a la Información Pública
Secretaria



Dr. Elmer Jiménez Ricardez
Secretario Técnico
Vocal

**COMITÉ DE
TRANSPARENCIA**

AGUA • ENERGÍA • SUSTENTABILIDAD