



INFORME
AYUNTAMIENTO DE
CENTRO

2010 - 2012





Mensaje del Presidente

Entrego a la ciudadanía este segundo informe de la administración municipal, el cual contiene los resultados de nuestros esfuerzos, de los objetivos que hemos podido alcanzar con planeación, con organización, transparencia y rendición de cuentas y también por un equipo que se ha distinguido por su trabajo y sus ganas de sacar adelante a nuestro municipio.

La única forma en que he podido corresponder a la confianza que los ciudadanos nos brindaron ha sido y es con trabajo y resultados.

Este año hemos avanzado en el cumplimiento de los objetivos trazados en nuestro Plan Municipal de Desarrollo, trabajando del lado de la gente, destinando los recursos en obras muy importantes, como lo demandaron: urbanización, drenaje, pavimentación, agua potable, alumbrado, vialidades como el Puente Ixtacomitán y mejoramiento de espacios públicos con proyectos claves como la remodelación del Centro Histórico, la nueva Plaza de Armas y el Paseo de las Ilusiones con el Museo Elevado de Villahermosa (MUSEVI) y la Casa de la Tierra.

Seguimos apoyando a nuestros niños y jóvenes con becas, mejoramiento de infraestructura en sus escuelas y promoción de valores; a las mujeres emprendedoras con microcréditos, y a los ciudadanos brindamos mejores espacios públicos.

En suma, estamos entregando un municipio con mejor infraestructura, con mejores servicios municipales, con una ruta establecida para su crecimiento ordenado, y con más y mejores opciones para las expresiones culturales y artísticas, así como para la convivencia de las familias y recreación de nuestros visitantes. Todos somos el Centro es una forma incluyente de hacer gobierno y para que Villahermosa esté más hermosa y más viva que nunca.

Cumplir con la gente y seguir trabajando.

A stylized, handwritten signature in white ink, appearing to read 'Jesús Alí de la Torre'. The signature is fluid and cursive, with a long horizontal stroke underneath.

Jesús Alí de la Torre



INFORME
AYUNTAMIENTO DE
CENTRO

2 0 1 0 - 2 0 1 2







INFORME

AYUNTAMIENTO DE

CENTRO

2 0 1 0 - 2 0 1 2



*Todos somos el Centro, es una forma
incluyente de hacer gobierno para
generar satisfactoriamente el máximo
de servicios públicos para nuestra
población.*



Honorable Cabildo del Ayuntamiento de Centro

Mario Peralta Jiménez
Décimo primer Regidor

Jorge Alberto Cámara Núñez
Segundo Regidor y Síndico de Ingresos

Pablo Rodríguez Bonfil
Décimo tercer Regidor

Francisco Valencia Valencia
Décimo segundo Regidor

Carlos Alberto Valenzuela Cabrales
Décimo cuarto Regidor

Elvira del Carmen Gil Hoyos
Novena Regidora

Lorena Adriana Marín Ramón
Cuarta Regidora



**Rosario Alfonso
Pérez Bocanegra**
Octavo Regidor

Juan Pablo Wade Rodríguez
Quinto Regidor

Manuel Vargas Ramón
Tercer Regidor y Síndico
de Hacienda

Daniel Pérez Guillén
Séptimo Regidor

Jesús Alí de la Torre
Presidente Municipal

**Didora Inés Rojas
Arévalo**
Sexta Regidora

**Janeth Ascencio
Cadena**
Décima Regidora



“Hemos encabezado un gobierno que ha tenido como plataforma y destino a la gente; concientes de poner nuestro mayor esfuerzo y máxima capacidad de trabajo. Un equipo con identidad ciudadana con objetivos claros y sensibilidad social: el equipo del H. Ayuntamiento de Centro”.





cento

PALACIO MUNICIPAL



Contenido



La gente: Centro de todas nuestras acciones

12 I. Gobierno y Administración

- El Cabildo
- Protección Civil
- Trámites, Expedición de Actas y Certificados

18 II. Participación Ciudadana

- Comunicación directa con la gente
- Todos Somos el Centro



Planeación urbana e infraestructura para avanzar

24 III. Desarrollo e infraestructura

- Obra Pública

- Pavimentación
- Drenaje
- Agua Potable
- Planeación y Ordenamiento

38 IV. Servicios Municipales

- Agua y Saneamiento
- Municipio Limpio
- Alumbrado
- Parques y Jardines
- Mercados
- Sistema de Atención Inmediata (SAI)



Desarrollo y modernización de los espacios públicos

52 V. Nuevos Espacios Públicos

- Paseo de las Ilusiones, Corredor Turístico
- Centro Histórico - Zona Luz
- Nueva Plaza de Armas



Justicia social

76 VI. Desarrollo Social

- Educación
- Promoción Cultural
- Deporte
- Salud
- Inclusión Social y Equidad de Género
- Apoyo Ciudadano
- Impulso a las Comunidades Indígenas
- Apoyo al Campo
- DIF

102 VII. Protección al Medio Ambiente y Desarrollo Sustentable

- Por una Cultura Ambiental



Modernidad, transparencia y eficiencia

106 VIII. Finanzas Públicas

- Ingresos
- Impuestos
- Derechos
- Presupuesto de Egresos
- Catastro
- Cuenta Pública
- Ventanilla Única

110 IX. Transparencia y Modernización

- Solicitudes de Información
- Modernización Gubernamental




Productividad para salir adelante

114 X. Oportunidades Económicas y Turismo

- Microempresarias
- Fomento Económico y al Empleo
- Malecón, Centro de Negocios y Entretenimiento
- Impulso al Desarrollo Turístico



La gente:
Centro de
todas nuestras
acciones



I. Gobierno y Administración

Durante el año 2011, continuamos gobernando y administrando responsablemente los bienes y recursos de la hacienda municipal en beneficio de la población.

El trabajo realizado por esta administración estuvo regido por la equidad, transparencia y oportunidad en la realización de obras y servicios.

El Cabildo

Los integrantes que conforman el Honorable Cabildo del Municipio de Centro presentaron diversas propuestas que generaron acuerdos, permitiendo avanzar en las políticas y acciones trazadas en el Plan Municipal de Desarrollo 2010 - 2012, especial reconocimiento para todos ellos.

Los regidores fortalecen los programas de manera responsable a favor de la población.

En cumplimiento a los ordenamientos legales, se realizaron 22 sesiones de cabildo, en las que se aprobaron 70 puntos de acuerdo y dictámenes, entre los cuales están:

- Creación del Fondo Municipal para la Atención de Emergencias del Municipio de Centro (FOMAE).
- Programa de apoyo del impuesto predial a los habitantes de la zona rural del Municipio de Centro afectados por la inundación del año pasado.
- Modificación del límite urbano del Poblado Dos Montes y del Centro Metropolitano Villa Playas del Rosario.
- Aprobación del Programa Parcial de Desarrollo Urbano del Centro de Población Poblado Dos Montes, Ciudad Esmeralda.
- Contrato de Fideicomiso de Administración e Inversión denominado "Fideicomiso Paseo de las Ilusiones".
- Participación del Municipio en el Programa Estatal de Promoción Tripartita a cargo de la Secretaría de Turismo del Estado de Tabasco.
- Donación de un predio para la construcción de un centro de salud en la Ranchería La Cruz del Bajío, a favor del Gobierno del Estado de Tabasco.
- Donación de dos predios, el primero ubicado en la Ranchería Tumbulushal para la construcción de una unidad de medicina familiar; el segundo, situado en la Colonia Sabina para la construcción de un velatorio a favor del Instituto Mexicano del Seguro Social.
- Donación de un predio para la construcción de un plantel educativo ubicado en la Ranchería Tumbulushal a favor del Colegio de Estudios Científicos y Tecnológicos del Estado de Tabasco.

Cabe mencionar que el H. Ayuntamiento de Centro, a través de su cabildo, recibió el reconocimiento de Mejores Prácticas de Gobiernos Locales 2011 en la categoría del Programa de Ahorro de Energía.



22 sesiones
de cabildo



“Gracias a un Cabildo responsable, hemos podido hacer que los programas y obras tengan presupuesto y lleguen verdaderamente a la gente que los necesita”.



Protección Civil

Dada nuestras difíciles experiencias con motivo de las contingencias nos dimos a la tarea de dar paso hacia el fortalecimiento de la cultura de protección civil, realizamos acciones de prevención ante escenarios de riesgos y emergencias, que permitieron cumplir con el propósito principal de garantizar la protección de la integridad física y el patrimonio de los habitantes del municipio.

Se capacitó a 249 comités de protección civil en el Plan de Respuesta a Emergencias, así como a 794 personas pertenecientes a 51 instituciones educativas, hospitales y asociaciones civiles.

Se otorgaron 53 apoyos para la realización y ejecución de simulacros en escuelas y comercios, con el fin de evaluar la operatividad en materia de protección civil y divulgar el contenido del Plan de Emergencia.

Además, se realizaron 1,174 inspecciones a diversos comercios, establecimientos e instituciones educativas de diferentes niveles para prevenir riesgos; y durante los periodos vacacionales, se efectuaron supervisiones de seguridad en los sitios turísticos de la ciudad.

De igual manera, se atendieron 593 llamadas de emergencia en atención y apoyo a la población.

Con el inicio de la temporada de lluvias, a partir del 26 de julio, el Consejo de Protección Civil del Municipio de Centro se declaró en sesión permanente, realizando reuniones de trabajo en las cuales se presentó el Programa Preventivo para Temporadas de Lluvias 2011.

Cabe destacar que se dio a conocer la creación del Fondo Municipal para la Atención de Emergencias del Municipio de Centro (FOMAE), instrumento aprobado por el Cabildo para ejercer recursos de forma inmediata y transparente con la finalidad de enfrentar situaciones adversas derivadas de fenómenos naturales.

Ante las afectaciones que se suscitaron a causa de las intensas precipitaciones pluviales, el Presidente Municipal realizó la declaratoria de emergencia para el Municipio de Centro el día 16 de octubre, por lo que seis días después, la Secretaría de Gobernación emitió el comunicado a través del cual se reconoció el estado de emergencia para el Municipio de Centro.

Se dispuso la apertura del Centro de Apoyo a la Población Afectada como un centro para el resguardo de personas y de sus bienes, y se activó por primera ocasión, el Fondo Municipal para la Atención de Emergencias con el que se adquirieron alimentos y productos de primera necesidad, así como equipamiento básico para la implementación de la cocina comunitaria y alimentos para este Centro.

A raíz de estos acontecimientos se instrumentaron los apoyos necesarios para el auxilio de la población afectada, trasladando a familias y sus enseres a lugares más seguros; distribuyendo más de 12 mil despensas entre las familias damnificadas.

Para llevar a cabo estas acciones siempre se trabajó en estrecha colaboración con el Gobierno Federal y Estatal, particularmente con el Consejo Estatal de Protección Civil.



“La experiencia nos obliga a tomar previsiones, ahora contamos con un fondo como el FOMAE el cual puede activarse en caso de emergencia, y brinda una respuesta inmediata a la población afectada”.





Apoyamos a las comunidades afectadas



Trámites, Expedición de Actas y Certificados

Con el fin de garantizar la identidad jurídica de la población, se llevó a cabo la primera etapa de modernización de los Registros Civiles de Centro, iniciando con la capacitación del personal que integra las 8 oficinas del municipio.

La Oficina No.1 se equipó con computadoras y se instaló la infraestructura necesaria para su automatización, lo que permitió iniciar el proceso para la agilización de trámites y expedición de actas de nacimiento.

Como parte del proceso de modernización, se reubicó la Oficina No.2, contando ahora con mejores instalaciones, más amplias y funcionales para atender a los usuarios.

Las oficinas del registro civil en el municipio expedieron 24 mil 140 actas de nacimiento; 5 mil 960 actas de matrimonio; 2 mil 964 actas de defunción y 1,350 actas de divorcio.

Cabe destacar que se realizaron 12 bodas colectivas donde 535 parejas contrajeron matrimonio; además, se efectuaron 12 eventos de asentamientos colectivos, en los cuales 460 niños fueron asentados y 500 personas de la tercera edad obtuvieron sus asentamientos extemporáneos.

La Junta de Reclutamiento, registró a 4 mil 69 jóvenes que realizaron su trámite para la obtención de la cartilla del servicio militar nacional, siendo entregadas un total de 3 mil 694 cartillas.

II. Participación Ciudadana



Nuestro municipio cuenta con gran diversidad de recursos naturales, pero más allá de estas riquezas, es la gente el elemento más valioso y nuestra principal fortaleza.

Por eso, continuamos trabajando de la mano con la población, escuchando y atendiendo sus necesidades, actuando con responsabilidad y sentido de justicia, y sobre todo, promoviendo el desarrollo, la unidad, la identidad y la participación.

Comunicación directa con la gente

La comunicación y cercanía con la gente es labor y convicción de nuestro gobierno; de ahí las más de 400 giras de trabajo que han incluido la audiencia pública para atender a la población con programas sociales, el trabajo para el mejoramiento urbano de nuestras colonias y servicios públicos más adecuados para nuestras comunidades.



400 recorridos



“Las oficinas no deben poner distancia a quienes fuimos la opción de la gente...que el gobierno municipal camine... que sea un gobierno y gabinete caminante. Nuestra forma de trabajo incluye estar constantemente en las comunidades, en las rancherías, en las villas y en las colonias populares, nosotros vamos hacia donde está la gente”.

Acciones y resultados Todos Somos el Centro

Todos Somos el Centro

Con el Programa “Todos Somos el Centro”, trabajamos de la mano con vecinos en el mejoramiento de los servicios municipales y espacios públicos, sumando más de 40 colonias beneficiadas, llevando a cabo diferentes actividades de esparcimiento, recreación y talleres de concientización ambiental.

Con este programa, trabajamos en conjunto con la ciudadanía en el cuidado y mejora de las colonias, fomentando la sana convivencia y la comunicación directa con el gobierno municipal; reconociendo a los ciudadanos que se distinguen por su participación y trayectoria.



“Todos Somos el Centro es un programa de mejoramiento integral de nuestras colonias, en donde el municipio asume su responsabilidad y se fomenta el espíritu de solidaridad y participación ciudadana entre los vecinos, al tiempo que fortalece la convivencia y la identidad”.

- Recolección de 2 mil 892 toneladas de basura
- Chapeo manual de 972 mil 914 metros lineales
- Barrido manual de 985 mil 884 metros lineales
- Limpieza de 285 mil m² de áreas verdes
- Rehabilitación de 1,548 luminarias
- Limpieza de 67 mil 122 metros de tubería de drenaje
- Limpieza de 1,385 pozos de visita
- Reposición de 14 tapas de pozo de visita
- Limpieza de 260 rejillas pluviales
- Donación de 5 mil árboles
- Bacheo asfáltico de 20 mil 850 m²
- Pintura de guarniciones de 132 mil 735 metros lineales
- Brigadas de belleza en beneficio de 4 mil personas
- Consultas médicas, oftalmológicas y odontológicas a 5 mil 700 personas



Colonias beneficiadas

- Adolfo López Mateos
- Lidia Esther
- Nueva Villahermosa
- Centro Zona I
- Centro Zona II
- Centro Zona III
- Centro Zona IV
- Jesús García
- La Florida
- El Recreo
- Fracc. Villa Las Palmas
- Fracc. Valle Marino
- La Manga II
- Municipal
- Tulipanes

- Tamulté
- Villa Las Flores
- Fracc. Fovisste I
- Fracc. Fovisste II
- Miguel Hidalgo
- Palmitas
- Infonavit Atasta
- Fracc. Villa Los Arcos
- Infonavit Cd. Industrial
- Gaviotas Sur Sector San José
- Gaviotas Norte
- Espejo I
- Gaviotas Norte Sector Popular
- Villa Parrilla I
- Gaviotas Norte Sector Explanada

- Pagés Llergo
- Reforma
- Atasta
- Indeco
- Primero de Mayo
- El Águila
- Lindavista
- Nueva Pensiones
- STAIUJAT
- Villa Las Fuentes
- Heriberto Kehoe Vicent
- Parrilla II
- Magisterial
- Nueva Imagen

44 colonias beneficiadas

TODOS SOMOS EL CENTRO

SA, TAB



ENERO





Planeación urbana e infraestructura para avanzar

2

INFORME
AYUNTAMIENTO DE
CENTRO
2010 - 2012



III. Desarrollo e Infraestructura

Obra Pública

Con el Programa de Obras 2011 se propuso abatir el rezago en infraestructura básica, rescatar y promover nuevos espacios públicos.

Durante este año, construimos y pusimos en marcha obras de gran trascendencia para el disfrute de las familias y la reactivación económica del municipio.

Ejecutamos uno de los mayores programas de obra pública en nuestra historia, destinando más del 80% de la inversión a obras de infraestructura social básica, lo que contribuyó a mejorar la calidad de vida de miles de familias, especialmente en las zonas con rezago social.

Realizamos un esfuerzo extraordinario para destinar 688 millones de pesos a obras en los sectores más importantes: educación, salud, agua y saneamiento, servicios municipales, cultura, deporte, vialidades e imagen urbana.

Sabemos que la infraestructura social incide directamente en el desarrollo y cuando invertimos en este rubro, lo estamos haciendo en el bienestar de la población.



Pavimentación

Con el mejoramiento de calles y callejones en más de 80 colonias y comunidades se dignifica la vida de las familias.

El programa de pavimentación es uno de los más amplios de los últimos años, construimos 100 calles de las cuales 94 fueron con concreto hidráulico sumando un total de 140 mil m² de vialidades.

Debido al acelerado crecimiento de la ciudad y al incremento de su parque vehicular, este año, efectuamos un extenso mantenimiento a las calles, realizando 67 mil m² de bacheo con asfalto y 9 mil 363 m² con concreto hidráulico.

En suma en dos años, hemos logrado pavimentar 275 calles, lo que equivale a 183 km, como ir de Villahermosa a Minatitlán, Veracruz.



“Llegamos a hacer obras que pudiera la gente sentir, ver, hacer suyas, y que aporten al desarrollo de nuestro municipio.”

Pavimentación con concreto hidráulico zona urbana

Colonia	Total de calles	Área ejecutada en m ²
Indeco	5	6,758
José María Pino Suárez Sector Compuerta	2	1,578
José María Pino Suárez Sector Asunción Castellanos	11	16,129
Gaviotas Norte Sector Abanico	2	3,651
Gaviotas Sur	3	2,128
Gaviotas Sur Sector Armenia	14	19,870
Miguel Hidalgo	7	7,591
Espejo I	1	300
Espejo II	1	633
Carrizal	1	326
El Águila	1	238
Centro	2	2,384
Infonavit Cd. Industrial	3	3,378
Casa Blanca	3	3,993
Casa Blanca 2 ^a Secc.	1	1,150
Delicias	1	1,365
Florida	1	236
Guadalupe Borja	1	407
Infonavit Atasta	1	502
La Manga I	1	959
La Manga II	2	2,506
Rovirosa	1	1,602
Total	65	77,684

Se pavimentaron más de 170 mil m² de calles y avenidas con apoyo de la máquina recicladora de asfalto.

Pavimentación con concreto hidráulico zona rural

Localidad	Total de calles	Área ejecutada en m ²
Ra. Buenavista Río Nuevo 1 ^a Secc.	1	390
Villa Playas del Rosario	10	6,387
Ra. Huapinol, Parrilla	5	7,165
Ra. Lázaro Cárdenas 1 ^a Secc.	1	1,650
Tamulté de las Sabanas	3	4,787
Ra. Río Viejo 3 ^a Secc.	3	2,440
Medellín y Pigua 1 ^a Secc.	1	3,300
Parrilla II	2	4,255
Pueblo Nuevo de las Raíces	1	1,091
Ra. Aniceto	1	1,335
Lomas de Ocuilzapotlán	1	1,400

Total 29 34,200

Pavimentación Asfáltica

Localidad	Total de calles	Área ejecutada en m ²
Ra. Anacleto Canabal 4 ^a Secc.	1	2,650
Ra. Medellín y Madero 2 ^a Secc.	1	5,528
Col. Gaviotas Sur Sector Armenia	2	5,910
Villa Playas del Rosario	2	14,040

Total 6 28,128

- Calle Laguna La Pólvara, Fracc. Lagunas
- Calle Francisco I. Madero, Col. Atasta
- Calle Cerrada Claro Méndez, Col. Sabina
- Calle y Circuito Jesús Reyes Heróles, Col. Sabina
- Calle El Químico, Ejido José María Pino Suárez Sector Pyasur
- Calle Amado Nervo, Villa Macultepec
- Calle Laguna El Rosario, Fracc. Lagunas
- Calle Alfonso Vincens Saldívar, Col. Gaviotas
- Calle Mártires de Cananea, Col. Indeco
- Calle Río Mezcalapa, Col. Casa Blanca
- Prol. Ignacio Allende, Col. Sabina
- Av. Gral. Augusto César Sandino
- Blvd. Adolfo Ruíz Cortínes
- Circuito Huapinol-Acceso Principal, Ra. Huapinol
- Camino Principal, Ra. La Lima

De igual manera, aumentamos el número de callejones gravados, con un total de 121 mil m² en 116 callejones en beneficio de 26 mil habitantes.

Localidades donde se gravaron callejones:

- Ra. Boquerón 1^a Secc.
- Ra. Boquerón 2^a Secc.
- Ra. Boquerón 3^a Secc.
- Ra. Emiliano Zapata
- Ra. Plutarco Elías Calles
- Ra. Lázaro Cárdenas 2^a Secc.
- Ra. Alvarado Santa Irene 1^a Secc.
- Ra. Rivera de las Raíces
- Ra. El Censo
- Ra. Miraflores 2^a Secc.
- Ra. Corozal
- Ra. Matillas
- Ra. Ixtacomitán
- Ra. Anacleto Canabal 2^a Secc.
- Ra. Lagartera 2^a Secc.

Con recursos del Fondo de Desastres Naturales (FONDEN) se reconstruyeron 42 kilómetros de caminos rurales con una inversión de \$51,714,907.00 en 18 comunidades.


- | | |
|---|--|
| ■ Ra. Anacleto Canabal
1ª Secc. | ■ Ra. Alambrado, Tamulté
de las Sabanas |
| ■ Ra. Anacleto Canabal
3ª Secc. | ■ Ra. Estancia, Sector Senobio |
| ■ Ra. Barrancas y Amate
3ª Secc. | ■ Ra. Estanzuela 1ª Secc. |
| ■ Ra. Barrancas y Guanal | ■ Ra. La Loma |
| ■ Ra. La Ceiba, Tamulté
de las Sabanas | ■ Ra. La Manga II |
| ■ Ra. Lázaro Cárdenas
1ª Secc. | ■ Ra. Medellín y Madero
2ª Secc. |
| ■ Ra. Medellín y Pigua
4ª Secc. | ■ Ra. Medellín y Madero
3ª Secc. |
| ■ Ra. Estancia, Tamulté
de las Sabanas | ■ Ra. Miramar, Tamulté
de las Sabanas |
| | ■ Ra. Santa Catalina |
| | ■ Villa Macultepec |

Además, con apoyo del Fondo Metropolitano se invirtió en el estudio, diagnóstico y proyecto geométrico para las vialidades urbanas de la ciudad de Villahermosa y su zona metropolitana, con el objetivo de diseñar estrategias que permitan una mejor circulación en la ciudad. Este es un instrumento de planeación que pone las bases de nuestro futuro.





**Más de 183 km de pavimentación,
una distancia de Villahermosa a Minatitlán, Veracruz**





275 calles





Otra de las grandes obras de vialidad que concretamos este año es la ampliación del Puente de Ixtacomitán, con una inversión de \$23,637,459.00, dando solución a la grave problemática de tráfico vehicular de esta zona; con esta obra se benefició a miles de personas y directamente a los habitantes de 19 comunidades y 14 fraccionamientos.

De igual manera, construimos el puente peatonal de la Colonia Gaviotas Norte Sector San José, uniendo a la calle Agrónomos con la calle Panamá, en beneficio de más de 13 mil habitantes.



“El Puente de Ixtacomitán, es de unidad, no sólo porque comunica a sus habitantes y comunidades con la ciudad, sino porque es la expresión de lo que la gente exige y merece.”



Nuevo Puente Ixtacomitán



Drenaje

Realizamos importantes obras de drenaje instalando 88 mil 327 metros de tubería beneficiando a más de 200 mil habitantes con una inversión superior a los 110 millones de pesos.

Construimos el sistema de alcantarillado sanitario en la colonia Gaviotas Sur Sector Armenia, que incluyó más de 25 mil metros lineales de tubería, 229 pozos de visita y un cárcamo con dos bombas, esta obra da respuesta a una de las demandas más sensibles de los habitantes de este sector, influyendo en su bienestar y calidad de vida.

Se construyó la primera etapa del alcantarillado sanitario y pluvial de la zona de influencia del parque de la Colonia José N. Roviroso, evitando que se viertan descargas sanitarias a la laguna, y resolviendo los problemas de inundación que se presentaban en la zona.

Pusimos en marcha la construcción de la red de drenaje sanitario de las colonias Francisco Villa, Vicente Guerrero, Roberto Madrazo e Insurgentes.

Se iniciaron los trabajos de la primera etapa de construcción de los sistemas de drenaje de la Ranchería Anacleto Canabal Primera Sección, así como de las Villas Macultepec y Ocuilzapotlán.

Construimos el colector pluvial y reconstruimos el colector sanitario en la Colonia Espejo II; esta obra responde a una demanda ciudadana para evitar que las aguas pluviales se estanquen e inunden el cruce de la calle La Pigua esquina Río Samaria, así como el Andador Río Concordia.

En las calles Irlanda, Francia y México de la Colonia Gaviotas Sur Sector San José, construimos el colector para alcantarillado pluvial.

En estos dos años construimos 88 km de drenaje, equivalente a recorrer de Villahermosa a Frontera.

Con una inversión de más de 37 millones de pesos del Programa Agua Potable, Alcantarillado y Saneamiento en Zonas Urbanas (APAZU) se pusieron en marcha las siguientes obras:

- Segunda etapa de la construcción del alcantarillado sanitario y pluvial de la zona de influencia del parque de la Colonia José N. Roviroso.
- Construcción del alcantarillado en la Colonia Sibilla Zurita de la Ranchería Buenavista Río Nuevo Segunda Sección.
- Construcción del drenaje pluvial en sistema Periférico, entre las calles Cristóbal Colón y Periférico Carlos Pellicer Cámara de la Colonia Tamulté hacia Plaza Villahermosa.
- Rehabilitación del cárcamo de bombeo de la colonia José María Pino Suárez, Sector Asunción Castellanos, Tierra Colorada.

Construcción, ampliación y rehabilitación de drenaje

Ubicación	Alcance en metros	Ubicación	Alcance en metros
Col. Gaviotas Sur, Sector Armenia	25,000	Col. Carrizal	65
Col. Francisco Villa	15,865	Col. Atasta de Serra	80
Col. Vicente Guerrero	17,430	Villa Macultepec y Ocuilzapotlán	1,845
Col. Roberto Madrazo e Insurgentes	8,584	Ra. Anacleto Canabal 1ª Secc.	9,246
Col. Asunción Castellanos	369	Col. Sibilla Zurita	2,954
Col. José N. Roviroso	3,327	Col. Tamulté	2,845
Col. Gaviotas, Sector San José	717		
		Total	88,327



88 km de drenaje,
una distancia de Villahermosa a Frontera



Agua Potable

Entregamos la Planta Potabilizadora Villahermosa con sistemas modernos que aseguran una mayor calidad del agua; esta es una obra sin precedente, por el monto invertido y por los beneficios generados a más de 400 mil habitantes.

Dentro de los trabajos realizados destacan la reposición de 17 equipos de bombeo con motores eléctricos y el suministro e instalación de los centros de control de motores y bancos de capacitores del sistema eléctrico de la planta, reduciendo significativamente el alto consumo y costo de energía eléctrica.

También, se iniciaron los trabajos de rehabilitación de una segunda etapa de la Planta Villahermosa con la reposición de más equipos de bombeo, motores eléctricos y accesorios complementarios en la captación y cisterna de distribución, con recursos del Programa APAZU.

Entregamos los trabajos de rehabilitación en la Planta Potabilizadora Parrilla que desde su construcción, no había sido objeto de mantenimiento en ninguna de sus áreas. Modernizamos su sistema eléctrico, el laboratorio, la planta de emergencia, áreas de sedimentación, filtro, dosificación y el alumbrado general, beneficiando a la población de 45 localidades de la zona.

Por otra parte, se concluyó la primera etapa de la Planta Potabilizadora Dos Montes-Tintillo con una capacidad para procesar 100 litros por segundo y crecer a 200 litros por segundo en el mediano plazo, y se inició la segunda etapa con una inversión de \$27,000,000.00 para completar la infraestructura necesaria que brinde un servicio de calidad en el suministro de agua potable en 29 comunidades:

Comunidades beneficiadas

- | | |
|--|----------------------------------|
| ■ Poblado Dos Montes | ■ Ra. Cocoyol |
| ■ Ra. La Palma | ■ Ra. La Vuelta, La Jagua |
| ■ Ra. Pajonal | ■ Ra. Chiquigüao 1ª Secc. |
| ■ Ra. La Cruz del Bajío | ■ Ra. Chiquigüao 2ª Secc. |
| ■ Ra. Barranca y Guanál Secc. Tintillo | ■ Ra. Chiquigüao 3ª Secc. |
| ■ Ra. Barranca y Guanál González | ■ Ra. Miraflores 1ª Secc. |
| ■ Ra. Corozal | ■ Ra. Miraflores 2ª Secc. |
| ■ Ra. Coronel Traconis, La Isla | ■ Ra. Miraflores 3ª Secc. |
| ■ Ra. José López Portillo | ■ Ra. Miraflores 4ª Secc. |
| ■ Ra. Coronel Traconis, San Francisco | ■ Ra. Ismate 1ª Secc. |
| ■ Ra. Coronel Traconis, El Zapote | ■ Ra. Ismate 2ª Secc. |
| ■ Ra. Coronel Traconis 5ª Secc. | ■ Ra. Ismate 3ª Secc. |
| ■ Ra. Las Matillas | ■ Ra. Ismate 4ª Secc. |
| | ■ Ra. Chacté |
| | ■ Ra. Barrancas y Amate 2ª Secc. |
| | ■ Ra. Barrancas y Amate 3ª Secc. |



Aseguramos mayor calidad del agua

Esta obra incluyó la construcción y suministro de:

- Línea de conducción
- Tanque de almacenamiento
- Planta de tratamiento de aguas residuales
- Rejillas de obra de toma
- Planta de emergencia
- Oficinas administrativas y laboratorios
- Cerca perimetral
- Equipo de dosificadores
- Equipo de cloración

Se concluyeron las obras de construcción del sistema de agua potable de las colonias Francisco Villa, Vicente Guerrero y Roberto Madrazo, así como la ampliación del sistema de la Colonia Indeco, en beneficio de más de 50 mil habitantes.

Ampliamos la red de agua potable en la Colonia Miguel Hidalgo y pusimos en marcha la construcción del sistema de agua potable para resolver el problema de abastecimiento de la Villa Luis Gil Pérez, en beneficio directo de más de 15 mil habitantes.

Por otro lado, se reconstruyó un cruce de línea de conducción de la Planta Potabilizadora Parrilla - Torno Largo con una inversión de \$1,900,000.00 para beneficiar a más de 3 mil habitantes.

En materia de agua y saneamiento, este año hemos hecho un esfuerzo sin precedente para que el agua que llega a través de las más de 120 mil tomas a los hogares y comercios de las zonas rural y urbana del municipio, sea de mejor calidad.

Con recursos del FONDEN ejecutamos 73 obras de agua potable, saneamiento e infraestructura en comunidades rurales y en la zona urbana, destacando la reposición de equipos de bombeo y tubería, y la adecuación del sistema eléctrico en las rancherías Acachapan y Colmena Segunda y Tercera Sección, y Buenavista Primera Sección, así como los trabajos de rehabilitación de drenajes pluviales en la Colonia Mayito, y la reposición de tubería sanitaria en Tierra Colorada, Sector Asunción Castellanos.

La justicia se hace cuando el presupuesto de la gente se orienta a atender los rezagos sociales y se generan condiciones que permitan alentar el progreso para todos.

Llevamos a cabo más de 200 acciones para el equipamiento de estaciones de bombeo, incluyendo la instalación de nuevas bombas con el objetivo de mejorar el sistema de bombeo y hacer más eficiente el abastecimiento de agua potable en el municipio.



“Estas obras son un ejemplo de lo que definimos como justicia social, la que se puede palpar cuando las familias tienen acceso por primera vez al agua potable en su hogar, cuando tienen servicios públicos para mejorar su calidad de vida”.

Planeación y Ordenamiento

Desde el inicio de la actual administración, emprendimos una serie de acciones para abatir el rezago y reorientar un crecimiento que antepone el orden urbano, fomenta el desarrollo económico y mejora la calidad de vida de los habitantes.

Como resultado de la Mesa de Ordenamiento Ecológico Territorial y Urbano en donde participaron 12 organismos encabezados por el Instituto de Planeación y Desarrollo Urbano del Municipio de Centro (IMPLAN), se logró unificar en una sola base de datos, el Atlas de Riesgo para el Municipio que determina los polígonos de inundación, riesgo y protección ecológica.

Se definieron tres nuevas zonas susceptibles a urbanizar mediante una planeación eficaz en el municipio, para lo cual, se iniciaron programas de desarrollo urbano, que por sus características, tuvieron diferentes enfoques:

- Se concluyó el Programa Parcial de Desarrollo Urbano del Centro de Población Poblado Dos Montes.
- Programa Parcial de Desarrollo Urbano del Centro de Población Villa Playas del Rosario, con la estrecha participación del Instituto de Vivienda de Tabasco y autoridades estatales, coordinados por el IMPLAN.
- Las bases del Programa Parcial de Desarrollo Urbano del Centro de Población Villa Macultepec - Ocuilzapotlán, el cual tiene un enfoque de participación social con los habitantes de la zona.

A través del Consejo Consultivo del IMPLAN, en su Décima Sesión Ordinaria, se instaló el Comité Municipal de Planeación de Ordenamiento Territorial y Desarrollo Urbano, con el objetivo de dar a conocer y hacer públicos los proyectos prioritarios del municipio, así como coordinar la intervención de las entidades públicas, privadas y de la sociedad civil, a través de organismos legalmente constituidos, en la planeación y definición de las acciones de ordenamiento y desarrollo urbano del municipio a corto, mediano y largo plazo. No queremos facultades discrecionales que otorguen permisos sin que todos los interesados en el crecimiento urbano estén enterados.

Se llevaron a cabo 13 sesiones ordinarias del Comité de Coordinación y Normas de Infraestructura Urbana, el cual está integrado por 16 instituciones y organismos. En las sesiones se analizaron 31 casos para prever que los nuevos fraccionamientos o desarrollos habitacionales cuenten con los servicios e infraestructura necesarios, y asegurar que las nuevas autorizaciones no causen desequilibrios en la infraestructura instalada, ni se invadan áreas susceptibles de inundación, ni vasos reguladores.

Con el fin de hacer más efectiva la evaluación de solicitud para el cambio de uso de suelo, este Comité reorganizó y estableció nuevos pasos en el diagrama de flujo de operación.

Se llevó a cabo el proceso de actualización del Reglamento de Construcción del Municipio de Centro con la participación de distintas dependencias de gobierno, empresarios y colegios de profesionistas, dicho reglamento tenía 27 años sin ser actualizado, aunado a esto, se elaboraron las normas técnicas complementarias.



“Consolidamos las bases para un crecimiento ordenado estableciendo una ruta para el desarrollo urbano del municipio, en beneficio de nuestros habitantes y de las futuras generaciones”.

Planeamos el desarrollo urbano del Municipio de Centro

Villahermosa, Tabasco

Villas Macultepec-Ocuilzapotán

2,896

Hectáreas desarrollables

Poblado Dos Montes

Villa Playas del Rosario

5,472

Hectáreas desarrollables

6,284

Hectáreas desarrollables

IV. Servicios Municipales

Continuamos otorgando a los ciudadanos de manera eficiente servicios municipales de suministro de agua, recolección de basura, alumbrado público; así como mantenimiento de parques, jardines, monumentos, mercados y panteones.

Agua y Saneamiento

En materia de agua, se adquirieron 4 equipos de bombeo para la dotación de agua de pozos profundos, ubicados en las Rancherías Medellín y Madero Primera y Segunda Sección, La Jagua e Ismate y Chilapilla Primera Sección, Sector San Antonio.

Como parte de los trabajos de saneamiento se repararon 4 mil 952 fugas y se realizó limpieza del alcantarillado con equipo de desazolve (vector) en:

- 11 mil 609 pozos de visita
- 3 mil 207 descargas domiciliarias
- 2 mil 645 rejillas pluviales
- 789 mil 020 metros lineales de tubería

Así como 14 mil 492 metros lineales de desazolve manual de líneas de drenaje sanitario.

Reparamos 218 hundimientos en vialidades sustituyéndose más de mil metros de tubería de diferentes diámetros.

Con una inversión de casi 4 millones de pesos, se rehabilitó la planta de tratamiento de aguas residuales de Parrilla del Fraccionamiento Policía y Tránsito en beneficio de 20 mil habitantes.

Se realizó la reconstrucción de alcantarillado sanitario y descargas domiciliarias en la calle J. Claro García de la Colonia 18 de Marzo y en la calle Lorenzo J. Rodas de la Colonia Infonavit Atasta.

Asimismo, con una inversión de \$9,568,879.00 se desazolvó el alcantarillado en beneficio de más de 200 mil habitantes.

Localidades donde se realizó desazolve:

- | | |
|----------------------------------|------------------------------------|
| ■ Ra. Medellín y Madero 1ª Secc. | ■ Fracc. San Antonio |
| ■ Ra. Medellín y Madero 2ª Secc. | ■ Fracc. El Palmar |
| ■ Villa Pueblo Nuevo | ■ Fracc. Gracias México |
| ■ de las Raíces | ■ Fracc. Las Mercedes |
| ■ Fracc. Las Rosas | ■ Ra. Tocoal |
| ■ Fracc. ISSET | ■ Ra. Aniceto |
| ■ Ra. La Lima | ■ Villa Playas del Rosario |
| ■ Villa Tamulté de las Sabanas | ■ Ra. Ixtacomitán |
| ■ Villa Parrilla II | ■ Fracc. Lomas de Ocuilzapotlán I |
| ■ Ra. Huapinol | ■ Fracc. Lomas de Ocuilzapotlán II |
| ■ Fracc. Carlos Pellicer Cámara | ■ Ra. Miguel Hidalgo 1ª Secc. |
| ■ Fracc. Estrellas de Buenavista | ■ Ra. Río Viejo 1ª Secc. |
| ■ Ra. Buenavista 1ª Secc. | ■ Ra. Miguel Hidalgo 3ª Secc. |
| ■ Ra. Buenavista 1ª Secc. | ■ Ra. Torno Largo |
| ■ Fracc. La Venta | ■ Villa Ocuilzapotlán |
| ■ Ra. Huasteca 1ª Secc. | ■ Villa Luis Gil Pérez |
| ■ Ra. Huasteca 2ª Secc. | ■ Villa Macultepec |
| ■ Fracc. Santa Fe | ■ Fracc. 27 de Octubre |
| | ■ Poblado Dos Montes |
| | ■ Fracc. Los Almendros |



Desazolve de alcantarillado en beneficio de más de 100 mil habitantes



Municipio Limpio

Quienes estamos orgullosos de nuestra ciudad sabemos que la limpieza constante es una actitud y una labor de todos. Lo importante es seguir impulsando una concientización ciudadana y una cultura de limpieza de nuestro municipio y nuestro entorno.

El Ayuntamiento recolectó 217 mil 720 toneladas de residuos sólidos domiciliarios de 42 colonias, 111 fraccionamientos, 7 villas y 93 rancherías del municipio, realizamos constantemente trabajos de chapeo, limpieza de áreas verdes, además se desempolvamos y desempapelamos los principales cuadros y avenidas de la ciudad.

En materia de limpia se llevó a cabo una importante campaña de concientización para mantener los espacios públicos y las calles libres de basura. A través del Programa "Hagamos Villa Más Hermosa" servidores públicos del Ayuntamiento se dieron a la tarea de recolectar basura de forma permanente en las principales avenidas de la ciudad, invitando a los vecinos a participar en estas labores, sensibilizándolos sobre la problemática de la basura en el entorno urbano y promoviendo una cultura de respeto y cuidado de nuestro medio ambiente.

Se trabajó en la aplicación del Reglamento del Servicio Público de Limpia para la identificación de basureros clandestinos y para hacer cumplir con la limpieza a los propietarios de los lotes baldíos. Se realizó la descacharrización en más de 50 colonias y fraccionamientos, así como en 15 rancherías y 3 villas.

Este año, también participamos en la campaña "Limpiemos México", proyecto social y ecológico, que conjuntó a distintas empresas, organizaciones y sociedad civil en acciones de limpieza. Más de mil servidores públicos del Ayuntamiento de

Centro apoyamos por medio de brigadas en la recolección de 72 toneladas de basura en distintos puntos de la ciudad, además proporcionamos el equipo necesario para esta labor.

Cabe mencionar que Centro fue uno de los municipios que recibió el reconocimiento "Ciudad más Limpia" dentro del concurso "Limpiemos Nuestro México 2011" convocado por Fundación Azteca. Este premio nos motiva y alienta la participación ciudadana.

Por otro lado, llevamos a cabo la sustitución y colocación de nueva nomenclatura en las principales calles y avenidas de la ciudad.





**Trabajamos por una
Villa más hermosa**



Parques y Jardines

Buscamos que nuestros parques y jardines sean espacios públicos donde se promueva la sana recreación y se recupere la convivencia familiar; continuamos mejorándolos y trabajando para que los vecinos y visitantes los disfruten y los cuiden.

Con el Programa de Rescate de Espacios Públicos de la Secretaría de Desarrollo Social, se concluyó la construcción de los parques en las colonias La Manga III, Casa Blanca II y Palmitas. Asimismo, se puso en marcha la construcción de los parques en las colonias Miguel Hidalgo y José María Pino Suárez, Sector Asunción Castellanos, en beneficio de miles de habitantes.

Iniciamos la construcción del Parque Mario Trujillo en la Colonia José N. Rovirosa, en el marco del proyecto integral Paseo de las Ilusiones para disfrute de miles de familias.

Se rescató el Parque Los Guacamayos, el cual forma parte del Corredor Turístico Paseo de las Ilusiones. Se realizaron trabajos de pintura del piso, colocación de 2 velarias, botes de basura, arreglo de la jardinería y limpieza general de las fuentes. También se gestionó la donación de 3 guacamayos que habitan en este parque representativo de la ciudad; el artista tabasqueño Jesús Carrillo Osorio fue el encargado de realizar un mural en la cúpula.

Se continuó con los trabajos de mantenimiento y aseo de 48 fuentes y 63 monumentos; además se rehabilitaron 3 relojes: El Floral, el de Las Tres Caras y el del Puente Solidaridad.


Mantenimiento de parques, fuentes y monumentos a cargo del Ayuntamiento:

- 142 parques urbanos
- 57 parques rurales
- 48 fuentes
- 63 monumentos
- 4 relojes públicos





6 nuevos parques





Rehabilitamos el mercado Tabasco Avanza



“Nuestros mercados tienen vida, sabor y color tabasqueño, sentido de convivencia que les da nuestra gente”.

Mercados

Los mercados públicos son parte esencial de nuestras tradiciones. Desde el inicio de esta administración, se han llevado a cabo importantes proyectos para mejorar las condiciones de estos inmuebles y sus servicios, para que los locatarios cuenten con instalaciones en óptimas condiciones de trabajo y así brindar mejor atención a sus clientes.

El Ayuntamiento tiene a su cargo 7 mercados a los que se proporcionó constante mantenimiento y limpieza a pisos, techos y cisternas. Además, se fumigó y se hizo el chapeo de áreas verdes, así como el desazolve de registros y drenaje.

Concluimos con la remodelación integral del mercado “Tabasco Avanza”; sustituyendo la techumbre por una estructura metálica, colocando 40 luminarias y 18 ventiladores, se rehabilitó la red de energía eléctrica y se construyeron andadores y banquetas.

Además, se realizaron trabajos en la fachada, almacén de basura y se efectuó el cambio de loseta de cerámica en el área de comida, frutas y verduras, en beneficio de sus casi 200 locatarios y de los cientos de usuarios que diariamente visitan este mercado.

Asimismo, se construyó la cisterna y bodega de basura del mercado José María Pino Suárez para mejorar los servicios de más de mil locatarios y sus usuarios.

Con el Programa Permanente de Regularización se está consolidando el padrón de locatarios, a través del cual obtienen una concesión que les proporciona certidumbre, garantizándoles un patrimonio para el bienestar de sus familias.

Mercados a cargo del Ayuntamiento de Centro

- Lic. José María Pino Suárez (Pino Suárez)
- Coronel Gregorio Méndez Magaña (La Sierra)
- Lic. Miguel Orrico de los Llanos (Tamulté)
- Florentino Hernández Bautista (Gaviotas)
- Lic. Noé de la Flor Casanova (Tierra Colorada)
- Tabasco Avanza (Atasta)
- Ignacio Allende (Villa Tamulté de las Sabanas)



Alumbrado

Una mejor iluminación de nuestras colonias y comunidades contribuye a tener una mayor seguridad para nuestras familias, además se disfrutan mejor los espacios públicos.

El Ayuntamiento continuó con el trabajo de rehabilitación y mantenimiento a 15 mil 919 luminarias, instalando más de 50 kilómetros de cableado y 1,836 luminarias nuevas.

Con el Programa de Alumbrado Público en la Zona Rural, se rehabilitaron durante este año 3 mil 196 luminarias en 105 comunidades.



**15 mil 919
luminarias**



Mantenimiento preventivo y correctivo de luminarias en la zona rural

Comunidad	Luminarias	Comunidad	Luminarias	Comunidad	Luminarias
Carlos Pellicer Cámara	61	Ra. Barrancas y Amate 3ª Secc.	7	Ra. Las Matillas	15
Col. Revolución Mexicana	19	Ra. Barrancas y Guanal 1ª Secc. Tintillo	36	Ra. Lázaro Cárdenas 1ª Secc.	68
Ejido 16 de Septiembre	32	Ra. Barrancas y Guanal 2ª Secc.	26	Ra. Lázaro Cárdenas 2ª Secc.	63
Ejido 21 de Marzo	8	González		Ra. Lomas de Esquipulas	18
Ejido Guadalupe Victoria,	9	Ra. Chacté	2	Ra. Medellín y Madero 3ª Secc.	15
Villa Playas del Rosario		Ra. Chiquigüao 1ª Secc.	12	Ra. Miraflores 1ª Secc.	16
Fracc. Fovissste, Parrilla	19	Ra. Chiquigüao 2ª Secc.	12	Ra. Miraflores 2ª Secc.	36
Fracc. El Arbolito	30	Ra. Cocoyol, Matillas	18	Ra. Miraflores 3ª Secc.	23
Fracc. Las Rosas	155	Ra. Coronel Traconis 1ª Secc. La Isla	10	Ra. Miramar, Tamulté de las Sabanas	16
Fracc. ISSET	8	Ra. Corozal	12	Ra. Pajonal	25
Huapinol, Fracc. Daniel Espinoza Galindo	22	Ra. Corregidora Ortiz 4ª Secc.	37	Ra. Paso Real de la Victoria	9
Huapinol, Fracc. Manuel Silva	16	Ra. Cruz del Bajío	32	Ra. Plátano y Cacao 1ª Secc.	36
Huapinol, Parrilla 4ª Secc.	9	Ra. El Censo	23	Ra. Plátano y Cacao 3ª Secc.	22
Los Acosta		Ra. El Espino	20	Ra. Plátano y Cacao 4ª Secc.	41
Infonavit Parrilla	20	Ra. El Manzano	14	Ra. Plutarco Elías Calles 3ª Secc.	39
Lomas de Ocuilzapotlán I	47	Ra. Emiliano Zapata	8	Ra. Pueblo Nuevo de las Raíces	34
Lomas de Ocuilzapotlán II	36	Ra. Estancia Vieja 1ª Secc.	28	Ra. Rivera de las Raíces	16
Parrilla 5ª Secc. El Carmen	6	Ra. Estancia Vieja 2ª Secc.	11	Ra. Rovirosa, Tamulté de las Sabanas	28
Parrilla II	26	Ra. Estanzuela 1ª Secc.	12	Ra. Sabanas Nuevas	8
Ra. Acachapan y Colmena 1ª Secc.	89	Ra. Estanzuela 2ª Secc.	12	Ra. Santa Catalina	33
Ra. Acachapan y Colmena 2ª Secc.	124	Ra. González 1ª Secc. (Punta Brava)	23	Ra. Tierra Amarilla 1ª Secc.	11
Ra. Acachapan y Colmena 3ª Secc.	115	Ra. González 1ª Secc.	60	Ra. Tierra Amarilla 2ª Secc.	11
Ra. Acachapan y Colmena 4ª Secc.	34	Ra. González 2ª Secc.	38	Ra. Tierra Amarilla 3ª Secc.	32
Ra. Acachapan y Colmena 5ª Secc.	15	Ra. González 3ª Secc.	34	Ra. Tocoal, Tamulté de las Sabanas	34
Ra. Alambrado, Tamulté	30	Ra. Guineo 1ª Secc.	26	Ra. Torno Largo 1ª Secc.	55
de las Sabanas		Ra. Hueso de Puerco	30	Ra. Torno Largo 2ª Secc.	18
Ra. Alvarado Colima	22	Ra. Ismate y Chilapilla 2ª Secc.	18	Ra. Torno Largo 3ª Secc.	40
Ra. Alvarado Guardacosta	26	Ra. La Agraria	24	Ra. Tumbulushal	32
Ra. Alvarado Jimbal	36	Ra. La Ceiba, Tamulté de las Sabanas	12	Ra. Zapotal	15
Ra. Anacleto Canabal 2ª Secc.	24	Ra. Estancia, Tamulté de las Sabanas	21	Villa Luis Gil Pérez	30
Ra. Aniceto	22	Ra. La Lima	56	Villa Macultepec	69
Ra. Aztlán 1ª Secc.	31	Ra. La Loma, Tamulté de las Sabanas	18	Villa Parrilla	65
Ra. Aztlán 2ª Secc.	11	Ra. La Manga 2ª Secc.	36	Villa Playas del Rosario	121
Ra. Aztlán 3ª Secc.	22	Ra. La Manga, Tamulté de las Sabanas	27		
Ra. Aztlán 3ª Secc. (Jahuacté)	13	Ra. La Palma	37		
Ra. Aztlán 4ª Secc.	12	Ra. La Vuelta Ejido La Jagua	17		
Ra. Aztlán 5ª Secc.	33	Ra. Lagartera 1ª Secc.	25		
Ra. Barrancas y Amate 2ª Secc.	7	Ra. Lagartera 2ª Secc.	79		

Total 3,196

Sistema de Atención Inmediata (SAI)

Continuamos atendiendo los reportes a través del Sistema de Atención Inmediata; en 18 meses de operación atendimos más de 12 mil reportes.

Este año ampliamos la cobertura del programa beneficiando a 126 colonias de la zona urbana brindando servicios de:

- Reparación de fugas de agua
- Rehabilitación de luminarias
- Bacheo

Más de 12 mil reportes atendidos satisfactoriamente






“La gente merece un sistema de atención de calidad, que con trabajo y esfuerzo hemos acreditado; esperamos que por su magnitud trascienda esta administración municipal”.





Desarrollo y modernización de los espacios públicos



V. Nuevos Espacios Públicos



Hoy las familias de Tabasco tienen más opciones de diversión para convivir, para disfrutar espacios que alientan la integración, la comunicación y recreación, al tiempo que armoniosamente impulsan la vida económica, cultural y el futuro de nuestra ciudad.

Paseo de las Ilusiones, Corredor Turístico

Paseo de las Ilusiones es un gran espacio para todos los tabasqueños. Se ha recuperado uno de los lugares más emblemáticos de Villahermosa, para la convivencia y el sentido de aprecio, respeto por la naturaleza y la cultura.

La mejor comprensión de nuestro entorno y nuestro planeta la encontramos en la Casa de la Tierra. Podemos realizar un recorrido cultural desde nuestro exponencial Museo de la Venta que muestra nuestra esencia hasta la modernidad en el Museo Elevado de Villahermosa.

Admirar la obra del maestro Teodoro González de León en el Parque Tomás Garrido, galardonado internacionalmente por su remodelación.

En el Paseo de las Ilusiones se puede simplemente disfrutar, caminar, hacer ejercicio o sólo inspirarse admirando este extraordinario paisaje de Villahermosa, y desde el foro contemplar nuestra Laguna de las Ilusiones o las majestuosas fuentes.



Museo Elevado de Villahermosa (MUSEVI)

El Paseo de las Ilusiones, corredor turístico, ambiental y arquitectónico, se inauguró el 24 de junio en el marco de los festejos del aniversario de la ciudad de Villahermosa.

A partir de ese día, el Paseo de las Ilusiones es un referente en la vida de la ciudad y se ha convertido en uno de los lugares preferidos para el esparcimiento y convivencia familiar, fomentando la educación ambiental, el deporte, la cultura y las artes.

Se abrieron también las puertas del Museo Elevado de Villahermosa (MUSEVI); ícono arquitectónico de la ciudad, único en el mundo, que le da una proyección moderna y diferente a la capital, obra original del reconocido arquitecto mexicano Enrique Norten; este espacio cuenta con tres amplias áreas para exhibiciones temporales donde el público puede admirar muestras de arte plásticas, tanto de creadores nacionales como internacionales.

El MUSEVI recibió el premio al mejor diseño urbano de America Latina 2011 que otorga el Comité Internacional de Críticos de Arquitectura en la XIII Bienal Internacional de Arquitectura de Buenos Aires.



“El Paseo de las Ilusiones es un lugar para la convivencia de todas las familias, es un espacio concebido para propiciar todas las expresiones artísticas y culturales”.



Las dos exposiciones iniciales fueron: una colectiva integrada por 21 esculturas de los artistas tabasqueños Fernando Pereznieto, Ventura Marín Azcuaga y Leticia Castro Chávez; y una exposición fotográfica en conjunto con el Instituto Nacional de Antropología e Historia (INAH), titulada “Arquitectura Medieval España y México, Continuidades y Reflejos” conformada por 120 fotografías, las cuales se exhibieron al interior del MUSEVI y en los andadores del Parque Tomás Garrido Canabal.

Actualmente el MUSEVI cuenta con una exposición de 19 obras de arte en mediano y gran formato del afamado y reconocido escultor Sebastián, creador de importantes obras como El Caballito de Reforma en la Cd. de México y el Tsuru en Japón.

Desde que abrió sus puertas, el Paseo de Las Ilusiones conformado por El MUSEVI, Foro Laguna, Casa de la Tierra y Gran Salón Villahermosa, ha recibido miles de visitantes, quienes han podido deleitarse con conciertos, conferencias y el paisaje natural.









El corredor turístico Paseo de las Ilusiones cuenta además con un foro para la expresión artística, construido estratégicamente para que el público aprecie la belleza natural de la Laguna de las Ilusiones y el espectáculo de las fuentes de Villahermosa, las cuales funcionan como un importante sistema de oxigenación para la Laguna de las Ilusiones.

Este sistema consta de 88 chorros de agua que alcanzan una altura de 38 metros y se sincronizan al compás y ritmo de diversas piezas musicales, destacando "Mi Novia Villahermosa" del compositor Armando Manzanero, popurrí de música tabasqueña e internacional.

El Foro Laguna tiene una capacidad para 500 espectadores, cuenta con escenario, camerino, y una sala de control de iluminación y audio. El espectáculo musical denominado "Tenor Es, el Sentir de México", fue la presentación inaugural.

El espectáculo "Elementos", se presenta de manera permanente en este foro durante todo el año, el cual es una gran opción para la realización de diversos eventos y presentaciones, gracias a que su escenario está situado en un lugar privilegiado, donde se conjuga el paisaje natural con la arquitectura moderna.

Foro Laguna





Gran Salón Villahermosa

Otra de las obras importantes que se realizó en este corredor turístico, fue la remodelación integral de la Pista Central del Parque Tomás Garrido Canabal, ahora Gran Salón Villahermosa, sin duda hoy, el salón más hermoso de nuestra ciudad.

Trabajos realizados

- Construcción de techo
- Sustitución de piso
- Climatización
- Nuevo sistema de iluminación
- Remodelación integral de sanitarios

El Gran Salón Villahermosa se inauguró en el marco del Festival de la Ciudad, con la Orquesta Sinfónica de la Universidad Autónoma de Hidalgo, en donde más de mil espectadores pudieron disfrutar de este magno concierto. Este salón, ha sido sede de diversos espectáculos culturales, sociales, así como de conferencias y muestras artísticas.



En agosto abrió sus puertas el Observatorio del Planeta, Casa de la Tierra, único en el sureste de México, cuenta con tecnología de punta y transmisión en tiempo real integrada a la Red de Educación y Vigilancia Climática Global "Sir Crispin Tickell", la cual, a su vez está enlazada a satélites a través de la NASA y el Instituto Atmosférico y Oceanográfico de los Estados Unidos.

El objetivo principal de este observatorio es informar sobre los cambios climáticos de nuestro planeta, utilizando alta tecnología con sistemas de proyección y núcleos interactivos que permiten a sus visitantes involucrarse y concientizarse sobre la importancia de la conservación de nuestro planeta.

Para el funcionamiento y operación de este Observatorio, se suscribió un convenio de intercambio tecnológico entre el Ayuntamiento y el Instituto del Clima en donde ambos aportaron recursos.

Recibimos la distinguida visita del fundador y Presidente emérito del Instituto del Clima, Sir Crispin Tickell, así como el Consejo Directivo del Instituto del Clima en México, quienes fueron testigos de la develación de la placa conmemorativa de este importante recinto de educación y protección al medio ambiente.

Durante este año más de 20 mil personas visitaron la Casa de la Tierra, haciendo de este recorrido una experiencia única.

A un costado de este Observatorio se instaló un Orquideario con 110 plantas, de las cuales 70 son nativas de la región.

Observatorio del Planeta Casa de la Tierra



CASA DE
LA TIERRA



“Esto no es sólo ciencia y tecnología, es también un espacio para reflexionar, para hacer conciencia, porque nos muestra la realidad que vivimos en nuestro mundo, nos invita a ser mejores y cuidar nuestra Tierra”.



Las nuevas áreas de juegos infantiles se han convertido en punto de encuentro para miles de familias y visitantes al interior del Paseo de las Ilusiones.

Se instalaron 62 módulos de juegos de gran calidad, porque sabemos de la necesidad que tienen los padres de familia de contar con espacios adecuados para la recreación de sus hijos, por eso, añadimos juegos más atractivos que despierten la imaginación de los niños. Sobresale el barco pirata el cual es uno de los preferidos de nuestros visitantes.



“Nuestros niños merecen estos espacios, son nuestra mejor realidad y esperanza, para ellos construimos un municipio con más alternativas para su desarrollo integral”.



Nuevos Juegos Infantiles



Como parte de las obras realizadas en este corredor turístico, se instaló un gimnasio al aire libre en el Parque Tomás Garrido Canabal, con más de 20 equipos modernos para ejercitarse. Este nuevo espacio ha beneficiado ampliamente a la población que practica deporte en este parque.



Para brindar más y mejores servicios a los visitantes, se habilitó en la terraza del Gran Salón Villahermosa a un costado de la laguna, la nueva Plaza Gourmet donde se instalaron 5 módulos que ofrecen servicios gastronómicos; en esta terraza, que cuenta con una vista privilegiada, se instaló un moderno mobiliario con mesas, sillas y sombrillas, además de catorce módulos de servicios gastronómicos en todo el parque.

Para dar certidumbre a este proyecto, se constituyó el Fideicomiso del Paseo de las Ilusiones que tiene como objetivo la conservación, mantenimiento y operación de este corredor turístico.

Nueva Plaza Gourmet



Centro Histórico

Zona Luz

El Centro Histórico tradicionalmente representa uno de los lugares con más vida de la ciudad, ahí se conjuntan varias de las principales actividades de esparcimiento, económicas, comerciales, sociales y culturales de la capital.

Con el objeto de darle impulso a esta zona, se realizó el proyecto para el Centro Histórico, fruto del esfuerzo conjunto del Ayuntamiento de Centro con las Secretarías de Turismo Federal y Estatal, con el apoyo del Instituto Nacional de Antropología e Historia (INAH).

Se restauraron 116 fachadas de inmuebles en las calles Narciso Sáenz, Lerdo de Tejada, Ignacio Zaragoza y Avenida 27 de Febrero, incluyendo puertas, ventanas, cancelería y herrería. Asimismo, se instaló mobiliario urbano acorde con la imagen arquitectónica, tales como luminarias, bancas, parasoles y cestos de basura.

Iniciamos la reconstrucción del Parque Juárez y la segunda etapa de remodelaciones de fachadas en las calles Aldama y 5 de Mayo.

En sus calles, celebramos grandes festejos populares, como el Carnaval, eventos del Festival de la Ciudad, así como la conmemoración del aniversario de Villahermosa. También fue sede de la Segunda Expo Artesanal, con la participación de artesanos provenientes de diferentes estados del país.



Proyección Parque Juárez



“Hemos recuperado el corazón de la ciudad, como quería la gente, con nuevo esplendor y lo mejor de todo, lleno de vida nuevamente por las miles de familias y paseantes que asisten”.



116 fachadas restauradas






Nueva Plaza de Armas

En el marco de la restauración y reactivación del Centro Histórico, se llevó a cabo uno de los proyectos más importantes para la ciudad, como lo es la nueva Plaza de Armas, la cual se integra armoniosamente a los trabajos de conservación y rescate del Centro Histórico.

Este nuevo zócalo se erigió sobre una superficie de 13 mil 500 m² en los cuales se construyó una plaza cívica con su imponente asta bandera de 28 metros de altura, más de 1,000 m² de áreas verdes, fuentes rítmicas con iluminación, módulos de juegos infantiles, 2 segmentos de arcadas para usos múltiples, una cafetería y nevería, así como un foro urbano para las expresiones culturales y artísticas.

Plaza de Armas ahora luce llena de vida, recuperando su esplendor para ser nuevamente un punto de reunión para que las familias paseen, los amigos convivan, los niños y jóvenes se diviertan, y por supuesto nuestros visitantes disfruten uno de los zócalos más bellos de México.





Nueva Plaza de Armas









Justicia
social

2
INFORME
AYUNTAMIENTO DE
CENTRO
2010 - 2012



VI. Desarrollo Social

Los programas sociales implementados por el Ayuntamiento de Centro, han surgido de las propuestas de la gente.

Educación

Uno de los pilares de esta administración es el impulso para lograr una mejor educación de nuestros niños y jóvenes, por eso, fortalecimos los programas de Escuelas Dignas, Becas, Valores y Desarrollo Humano, en beneficio de más de 100 mil estudiantes del municipio.

Con el Programa de Escuelas Dignas, este año se triplicó el número de planteles escolares que se beneficiaron con infraestructura, equipamiento o mantenimiento. Con estas obras se contribuye a tener ambientes apropiados para un mejor aprendizaje de nuestros estudiantes.

Construimos 22 techados en plazas cívicas, 9 aulas didácticas y realizamos obras de rehabilitación y mantenimiento en 12 planteles, beneficiando a 13 mil estudiantes de primaria, secundaria y preparatoria.

Con el Programa de Juegos Infantiles contribuimos con el desarrollo psicomotor de más de 9 mil niños de preescolar. En este año, entregamos a 62 jardines de niños paquetes de juegos infantiles, más de la mitad de estos planteles están ubicados en zonas rurales. En lo que va de esta administración 112 jardines de niños tienen nuevos juegos infantiles.



“Destinar recursos a la educación es invertir en lo mejor que tenemos: nuestros niños y jóvenes, nuestra mejor forma de lograr un presente y un futuro más prósperos”.

**112 jardines
de niños
con juegos infantiles**



Programa Escuelas Dignas

Escuela	Ubicación	Estudiantes	Beneficio
Colegio de Bachilleros de Tabasco Plantel 28	Col. José María Pino Suárez	2,029	Techo en plaza cívica
Secundaria Técnica #1	Col. Atasta de Serra	1,536	Techo en plaza cívica
Secundaria Rafael Concha Linares	Col. Centro	1,211	Techo en plaza cívica
Telesecundaria Carlos Pellicer Cámara	Ra. La Vuelta (La Jagua)	356	Techo en plaza cívica
Telesecundaria Carlos A. Madrazo	Ra. Buenavista Río Nuevo 4ª Secc.	126	Techo en plaza cívica
Primaria Jesús Sibilla Zurita / Luis Donaldo Colosio	Col. La Manga III	282	Techo en plaza cívica
Primaria Emiliano Zapata / Graciela Pintado de Madrazo	Col. La Manga II	820	Techo en plaza cívica
Primaria Martha Hernández Montejo	Ra. Buenavista 2ª Secc.	405	Techo en plaza cívica
Primaria Josefina Alfaro Viuda de Mijares	Ra. Plátano y Cacao 1ª Secc.	226	Techo en plaza cívica
Primaria Francisco I. Madero	Ra. Río Viejo 2ª Secc.	373	Techo en plaza cívica
Jardín de Niños Wenceslada Reyes Pérez	Col. Gaviotas Norte	206	Techo en plaza cívica
Primaria Ignacio Zaragoza	Ra. Guineo 1ª Secc.	229	Techo en plaza cívica
Primaria Fernando E. Gonzalí	Ra. González 2ª Secc.	249	Techo en plaza cívica
Jardín de Niños Ricardo Aguilar Gutiérrez	Villa Tamulté de las Sabanas	148	Techo en plaza cívica
Primaria José María Pino Suárez	Ra. Pajonal	95	Techo en plaza cívica
Primaria José María Morelos	Ra. González 3ª Secc.	153	Techo en plaza cívica
Primaria Andrés Quintana Roo	Ra. Chiquigauo	32	Techo en plaza cívica
Primaria Miguel Hidalgo y Costilla	Ra. La Palma	126	Techo en plaza cívica
Primaria Rafael Martínez Escobar	Ra. Miraflores 2ª Secc.	93	Techo en plaza cívica
Primaria Nicanor González Mendoza	Ra. Guineo 2ª Secc.	108	Techo en plaza cívica
Primaria Miguel Lerdo de Tejada	Ra. Miraflores 1ª Secc.	42	Techo en plaza cívica
Primaria María de los Santos Campos	Ra. Paso Real de la Victoria	164	Techo en plaza cívica



Techados en plazas cívicas



Programa Escuelas Dignas

Escuela	Ubicación	Estudiantes	Beneficio
Primaria José Manuel Ramos	Ra. González 1ª Secc.	310	4 aulas
Primaria Gustavo Ovando Ríos	Ra. Ixtacomitán 5ª Secc.	63	2 aulas
Jardín de Niños Manuel Ávila Camacho	Ra. Lagartera 2ª Secc.	60	1 aula
Primaria María Dolores Pérez Oropeza	Ra. Buenavista Río Nuevo 4ª Secc.	175	1 aula
Jardín de Niños María Violeta Aguilar	Ra. Pajonal	35	1 aula
Primaria Claudio Cortes Castro	Col. Andrés Sánchez Magallanes	469	Construcción de barda
Primaria Prof. Rafael Ramírez	Ra. Acachapan y Colmena 2ª Secc.	66	Rehabilitación de cancha
Escuela Normal de Educación Especial Graciela Pintado de Madrazo	Col. El Recreo	405	Construcción de rampas para discapacitados
Primaria Símbolos de la Patria	Col. Fovissste II	165	Rehabilitación de baños
Primaria 27 de Febrero	Col. Atasta	431	Rehabilitación de centro de carga
Primaria Lázaro Cárdenas	Ra. Lázaro Cárdenas 2ª Secc.	418	Reconstrucción de desayunador
Primaria Benito Juárez	Ra. Ixtacomitán 2ª Secc.	103	Construcción de muro de contención y relleno
Escuela de Educación Especial	Ra. Rovirosa, Tamulté de las Sabanas	37	Pavimentación de acceso a la escuela
Primaria Carlos A. Madrazo	Ra. Río Viejo 3ª Secc.	51	Impermeabilización de 2 aulas
Primaria José Morgas García	Col. Gil y Sáenz	535	Reconstrucción de sanitarios
Jardín de Niños Mis Primeras Letras	Ra. El Espino	52	Terminación de aula
Secundaria Técnica # 5	Col. Espejo II	606	Construcción de barda





Programa Escuelas Dignas más de 13 mil estudiantes beneficiados



Sin duda, con el Programa de Becas “En la Educación Todos Somos el Centro”, cumplimos con el objetivo de impulsar la educación de niños y jóvenes del municipio. Otorgamos más de 10 mil estímulos económicos a estudiantes de primaria, secundaria, preparatoria y universidad, así como a niños con capacidades diferentes.

En dos años hemos entregado más de 26 mil apoyos, porque es nuestra convicción invertir en educación, es la mejor inversión de desarrollo de Centro. En las aulas está la mejor constancia de nuestro compromiso con la educación.



“El Programa de Becas es un estímulo para nuestros niños y jóvenes, a su esfuerzo y dedicación, pero también es un reconocimiento a los padres y maestros que hacen todo lo posible por ofrecerles una mejor educación”.

26 mil becas



Este año fortalecimos el Programa de Valores y Desarrollo Humano Integral, llegando a más escuelas; promoviendo los valores fundamentales del ser humano y la autoestima de nuestros jóvenes.

En este sentido, se estableció un Consejo Profesional con especialistas en la materia, que detectó y canalizó para su atención, a estudiantes que presentaron algún tipo de problemática. Para lograr este objetivo, se firmaron convenios con la Universidad Juárez Autónoma de Tabasco y la Universidad Autónoma de Guadalajara; además, se contó con el apoyo de la Universidad del Valle de México Campus Villahermosa, el Instituto Alfa y Omega y la Universidad Popular de la Chontalpa.

Este programa estuvo presente en 110 escuelas del municipio, beneficiando a más de 19 mil alumnos con orientadores especializados que brindaron atención psicológica profesional a estudiantes y padres de familia.



“Cada persona es importante y merece la atención profesional para salir adelante”.

Más de 30 mil beneficiados con el Programa de Valores y Desarrollo Humano

De igual forma, se impartieron 221 talleres de valores a más de 9 mil padres de familia, alumnos y profesores de escuelas de todos los niveles educativos, y se realizaron cursos preventivo-formativos dirigidos a estudiantes de preparatoria denominados “Jóvenes que saben decidir” con la finalidad de fortalecer sus habilidades y competencias para forjar un destino con mejores recursos para sus vidas, con decisiones más sanas para sí mismos y su entorno.

Se realizaron dos Convenciones de Valores en torno a la familia con la participación de más de 3 mil personas, entre estudiantes de primaria, secundaria, preparatoria, padres de familia y maestros.



Promoción Cultural

La cultura es fundamental en la identidad de un pueblo, por eso nos dimos a la tarea de realizar diversos eventos y adecuar nuevos espacios para las expresiones artísticas y culturales.

Como resultado de nuestra política de fomento a la cultura, y con el apoyo del Consejo Nacional para la Cultura y las Artes (CONACULTA), se remodeló y equipó el Centro Cultural Villahermosa, con una inversión de \$5,494,873.00.

Con esta obra, se logró hacer frente a los daños que ocasionaron las pasadas inundaciones en este edificio, convirtiéndolo nuevamente en uno de los mejores espacios para la promoción de la cultura en el corazón de la ciudad.

Con motivo de la reinauguración de este Centro, se presentó la Exposición Rojo-Felguérez Geometrías Orgánicas, con 29 obras de dos de los más reconocidos pintores mexicanos.

Por otro lado, se amplió el centro de desarrollo comunitario de la Villa Luis Gil Pérez con una inversión de \$1,244,136.85 beneficiando a más de 5 mil habitantes.



“Tenemos un movimiento cultural y artístico verdaderamente importante, por eso, nos hemos dado a la tarea de impulsar y promover los espacios adecuados”.

Con la finalidad de preservar las tradiciones y fomentar la recreación entre las familias del municipio, se llevó a cabo el Carnaval Villahermosa 2011 con más de 120 eventos que convocaron la participación de artistas nacionales y locales en actividades artísticas y culturales, como el desfile de carros alegóricos, concursos, foros y juegos, registrando una asistencia de más de 100 mil personas.



En el marco de los festejos del aniversario de la capital, llevamos a cabo el Festival de la Ciudad de Villahermosa, reuniendo a más de 80 mil personas en espectáculos de nivel nacional e internacional, destacando el concierto de la Orquesta Sinfónica de la Universidad Autónoma del Estado de Hidalgo y la Compañía de Danza Folklórica de la Ciudad de Villahermosa.

El Festival de la Ciudad tuvo como escenario principal el Gran Salón Villahermosa del Parque Tomás Garrido Canabal, además de otras 20 sedes que concentraron a más de 100 reconocidos artistas y artesanos nacionales y locales.

Para promover nuestras tradiciones, se realizó el Primer Encuentro de Tamborileros logrando congregarse a más de 500 tamborileros de los municipios de Centla, Centro, Comalcalco, Cunduacán y Nacajuca.

Por otra parte, la Red de Bibliotecas Públicas del Municipio de Centro desarrolló actividades de fomento a la lectura y talleres donde participaron más de 225 mil usuarios.

Con el respaldo del Consejo Ciudadano de Cultura del Municipio de Centro, en el marco del Programa de Desarrollo Cultural Municipal, obtuvimos recursos para la ejecución de 12 proyectos que beneficiaron a bibliotecas, grupos artísticos, creadores en artes visuales, músicos populares e indígenas y grupos de danza folklórica, entre otros.

Cabe destacar que este año participamos con gran entusiasmo en la Expo Tabasco 2011, promoviendo y resaltando nuestras principales tradiciones y expresiones culturales, lo que llevó a obtener el título de la Flor Tabasco a la representante del Municipio de Centro, Yolanda Salinas Fernández.





Más de 700 espectáculos



“Gracias a Yoli Salinas Fernández y a todos los jóvenes, porque con su entusiasmo le dieron a Centro la Flor Tabasco 2011”.

Deporte

Consideramos muy importante que las familias, especialmente niños y jóvenes puedan tener espacios adecuados para fortalecer una cultura deportiva, por ello, además de los centros y actividades deportivas que ya venía realizando el Ayuntamiento, construimos dos nuevos espacios deportivos de gran impacto.

Construimos la alberca semi-olímpica en el Fraccionamiento Villa Las Flores, la cual cuenta con servicios que incluyen: sanitarios con vestidores, una tienda con área de comedor y oficinas administrativas.

También construimos la nueva cancha de fútbol “José Francisco Fuentes Esperón” en la Unidad Deportiva de Infonavit Atasta, donde colocamos pasto sintético, iluminación principal, gradas techadas y sistema de drenaje, con una inversión de \$3,965,626.00.

Se puso en marcha la construcción de la cancha de fútbol rápido en el parque central de la Colonia Guadalupe Borja.

En lo que respecta al fomento al deporte, aumentamos de cuatro a quince disciplinas deportivas las que pueden practicarse en las 20 unidades a cargo del Ayuntamiento, de esta manera ampliamos sustancialmente las oportunidades de la población para practicar deportes.



Centros Deportivos y Recreativos a cargo del Ayuntamiento

- | | |
|--------------------------------|--------------------------|
| ■ Recreativo de Atasta | ■ Playas del Rosario |
| ■ Infonavit Atasta | ■ Tamulté de las Sabanas |
| ■ INDECO | ■ Parque de la Juventud |
| ■ Tierra Colorada | ■ Chamaco Leyva |
| ■ La Manga | ■ Cancha de Pensiones |
| ■ Ocuilzapotlán | ■ Cancha Guadalupe Borja |
| ■ Parque La Pólvara | ■ Cancha Tamulté |
| ■ Parque Tomás Garrido Canabal | ■ Villa Las Flores |
| ■ Parque La Choca | ■ FOVISSSTE I |
| ■ Toreo | ■ Gym Ateneo |

Más de 20 mil personas asisten diariamente a estos centros, tan sólo en el Centro Recreativo de Atasta se practica natación, tenis, voleibol, atletismo, baloncesto, béisbol, danza, esgrima, fútbol, patinaje, judo, karate, tae kwon do, kung-fu y ajedrez.

Mantenemos una estrecha colaboración en materia deportiva con las escuelas del municipio. Este año llevamos a cabo torneos de fútbol y sesiones de activación física con la participación de más de 12 mil estudiantes. En el marco de los XVI Juegos Panamericanos, fuimos sede del recorrido del fuego Panamericano que concentró a destacados atletas locales y nacionales en una gran fiesta deportiva.

Durante el periodo vacacional se impartieron cursos de verano a más de 500 niños en el Centro Recreativo de Atasta y en el Gym Ateneo.

Como parte de la promoción del deporte se organizaron 4 torneos y campeonatos municipales en donde asistieron 1,750 deportistas. Asimismo, los atletas del municipio participaron en más de 20 competencias estatales y nacionales, logrando obtener 177 medallas de oro, 200 de plata y 122 de bronce en disciplinas como gimnasia artística y karate do.



Torneo	Lugar	Núm. de participantes
Torneo Intervillas (baloncesto, fútbol, voleibol)	Ocuilzapotlán	350
Ciclismo de montaña	Parque La Pólvara	400
Segundo Torneo Municipal de Fútbol Intercolonias	10 campos de la ciudad	1,400
Día del desafío	Centro Recreativo Municipal de Atasta	1,250
Gala del deportista de olimpiadas especiales	Centro Recreativo Municipal de Atasta	450
Recorrido de la Antorcha y encendido del Pebetero de los "XVI Juegos Deportivos Panamericanos Guadalajara 2011"	21.5 kilómetros por las principales calles y avenidas de la ciudad	8,200
Primeros Juegos Deportivos y Culturales de las Personas Adultas Mayores	Centro Recreativo Municipal de Atasta	70



Nueva alberca semi-olímpica



Nueva cancha de fútbol José Francisco Fuentes Esperón



Salud

El compromiso con el bienestar de los habitantes del municipio es prioritario, por eso invertimos en la salud, ya que es un derecho social universal y uno de los principales motores del desarrollo humano. Destinamos más de 7 millones de pesos en la construcción y rehabilitación de centros de salud.

Construimos el Centro de Salud de un núcleo básico en la Ranchería González Primera Sección, Punta Brava, con servicios de:

- | | |
|--|---|
| ■ Consultorios | ■ Sala de espera |
| ■ Área de curación | ■ Cuarto de médico residente |
| ■ Servicios sanitarios para médicos y público en general | ■ Área de estacionamiento y maniobras para ambulancia |
| ■ Farmacia | ■ Barda perimetral |
| ■ Área de control y de séptico | |

Además, pusimos en marcha la construcción de los Centros de Salud en la Ranchería Río Tinto Primera Sección y en la Ranchería Tumbulushal.

De la misma forma, se hicieron los trabajos de remodelación de la Casa de Salud de la Ranchería El Censo, con la construcción de barda, instalación de malla perimetral, colocación de piso de loseta, construcción de techado exterior e instalación de accesorios de baño; y en el Centro de Salud de la Ranchería La Manga Segunda Sección, se construyó muro de contención y se realizó relleno del predio.

Llevamos brigadas médicas a las siguientes localidades:

- | | |
|--|--|
| ■ Ra. Barranca y Amate 3ª Secc. | ■ Col. Gaviotas Sur Sector San José |
| ■ Ra. Tumbulushal | ■ Ra. Chiquigauo 1ª Secc. |
| ■ Fracc. Ciudad Bicentenario | ■ Ra. El Espino |
| ■ Ra. Barranca y Guanajido González 2ª Secc. | ■ Ra. Miguel Hidalgo Sector Benito Juárez |
| ■ Ra. Estancia Vieja 1ª Secc. | ■ Col. Municipal |
| ■ Ra. Aztlán 2ª Secc. | ■ Ra. Tierra Amarilla |
| ■ Ra. Tocoal | ■ Col. Francisco Villa |
| ■ Ra. Buenavista 2ª Secc. Sector Río Nuevo | ■ Col. Vicente Guerrero |
| ■ Ra. El Espino | ■ Ra. Río Viejo 1ª Secc. |
| ■ Ra. Acachapan y Colmena 2ª Secc. | ■ Ra. Aztlán 1ª Secc. |
| ■ Ra. Hueso de Puerco | ■ Ra. Aztlán 2ª Secc. |
| ■ Col. Rovirosa | ■ Ra. Aztlán 4ª Secc. |
| ■ Col. Miguel Hidalgo | ■ Ra. Aztlán 5ª Secc. |
| ■ Col. El Recreo | ■ Col. Roberto Madrazo |
| ■ Ra. Ismate y Chilapilla 1ª Secc. | ■ Ra. Barranca y Guanajido Sector Amate y Tintillo |
| ■ Ra. Ismate y Chilapilla 2ª Secc. | ■ Ra. El Censo |
| ■ Ra. Ixtacomitán 1ª Secc. | ■ Ra. Torno Largo 1ª Secc. |
| ■ Ra. Ixtacomitán 3ª Secc. | ■ Ra. Torno Largo 2ª Secc. |
| ■ Parrilla II | ■ Ra. Boquerón 5ª |
| ■ Ra. Miraflores 2ª Secc. | ■ Ra. Corregidora 1ª Secc. |
| ■ Col. Gaviotas Norte | ■ Ra. Corregidora 2ª Secc. |

Brindamos atención a más de 18 mil personas con consultas médicas, odontológicas, optométricas y psicológicas; y realizamos más de 111 mil acciones en materia de prevención de enfermedades, fomento al cuidado de la salud y la cultura de la autoprotección.

3 nuevos centros de salud

CENTRO DE SALUD DE 1 NUCLEO BASICO

R/A. GONZALEZ 1^{ra} SECC. (PUNTA BRAVA).



Inclusión Social y Equidad de Género

Promover la equidad de género es esencial para el desarrollo, ya que posibilita que hombres y mujeres tengan acceso a nuevas oportunidades, por eso, trabajamos para poner al alcance de este sector de la población, programas y servicios que mejoren su calidad de vida.

A través de la Dirección de Atención a las Mujeres, proporcionamos servicios de asesoría jurídica y psicológica de manera gratuita, 566 sesiones terapéuticas, así como valoraciones psicológicas a mujeres, adolescentes, niñas y niños que viven situaciones de violencia intrafamiliar.

Brindamos 316 asesorías legales y acompañamiento a las usuarias durante todo el proceso hasta conocer el resultado de las sentencias.

Para conmemorar el Día Internacional de la Mujer, se realizaron dos conferencias con el tema “El valor de ser mujer” en el área femenil del Centro de Readaptación Social del Estado de Tabasco (CRESET) y en la Casa Magisterial de Villa Tamulté de las Sabanas. También se llevaron brigadas de servicios jurídicos y psicológicos a la Colonia José María Pino Suárez y a la Villa Luis Gil Pérez, en beneficio de más de mil mujeres.

Se firmó un convenio con el Instituto Nacional de las Mujeres para llevar a cabo el Proyecto Equidad en la Salud: “Mujeres empoderándose de su sexualidad”, mediante el cual se desarrollaron 105 talleres de sensibilización dirigidos a 864 adultos y 1,679 estudiantes de niveles básico y medio superior.

Además, se trabajó en la reactivación de 18 comités de mujeres del municipio, a través de los cuales se identificaron sus principales necesidades y se les brindó capacitación.

»» *“Creemos firmemente en la capacidad de trabajo de nuestras mujeres, en sus convicciones, en su empuje, su confianza y su fortaleza”.*





Apoyo Ciudadano

Cumplir con la gente, es la tarea diaria del gobierno municipal, dar respuesta positiva y efectiva a las peticiones nos ayuda a tener un mejor municipio. Este año se entregaron más de 10 mil apoyos, entre los que destacan: aparatos ortopédicos, medicamentos, molinos, kits de limpieza, colchones, entre otros.

También impulsamos la participación de las juntas de vecinos, a través de reuniones de evaluación con la finalidad de escuchar y atender sus demandas.

Dimos puntual seguimiento a los planteamientos ciudadanos recibidos a través de la ventanilla única, giras de trabajo, medios de comunicación y vía el portal de internet del Ayuntamiento de Centro.

Apoyamos a 4 mil 726 jóvenes a través de brigadas de asistencia social en diferentes localidades, brindando servicios como consultas médicas, pruebas de VIH y asesorías.

Con la colaboración de la iniciativa privada y las instituciones no lucrativas, llevamos el Cine Móvil a las comunidades más rezagadas, mediante el cual más de 10 mil personas pudieron disfrutar de la proyección de películas en espacios públicos.

Asimismo, se realizaron brigadas de belleza en colonias y villas del municipio.



“El nuestro no es gobierno de un sola persona, sino de muchas manos y muchas voces, con una misma convicción de servicio, para poder cumplir los compromisos que tenemos con los ciudadanos ”.

Impulso a las Comunidades Indígenas

El Municipio de Centro cuenta con una de las mayores poblaciones indígenas a nivel estatal, por eso, hemos realizado una serie de obras y acciones para fortalecer valores culturales tan importantes.

Para promover y difundir las raíces de la cultura indígena, se realizó la rehabilitación y ampliación de la Casa de Arte Popular Carlos Pellicer Cámara en la Ranchería Buenavista Segunda Sección, con el apoyo del Consejo Nacional para la Cultura y las Artes (CONACULTA), en beneficio de más de 15 mil habitantes.

Se realizaron trabajos de construcción de una segunda planta, habilitación de nuevos espacios para cursos y talleres, así como la instalación de nuevos sanitarios, contando ahora con un nuevo espacio de más de 175 metros cuadrados.

En este nuevo espacio se realizan círculos de lectura, talleres de manualidades, pintura, escritura de la lengua yokot'an, así como el aprendizaje de música de tamborileros.

Para conmemorar el Día Internacional de la Lengua Materna, se llevó a cabo el "Concurso de Declamación en la Lengua Indígena yokot'an" en la Ranchería Buenavista Primera Sección con la participación de 17 escuelas.

Efectuamos la Primera Muestra Cultural Indígena con el objetivo de dar a conocer a la población de Villahermosa la riqueza cultural de los grupos indígenas del municipio y promover danzas tradicionales, bailes mestizos, pintura, música y gastronomía.

Llevamos obras y beneficios a los habitantes de la zona de Tamulté de las Sabanas; por ejemplo, en materia de mejoramiento a las vialidades, se pavimentaron con concreto hidráulico las calles Aldama, Álvaro Obregón y la calle Y griega de la ranchería Aniceto, así como la construcción de banquetas y guarniciones de la calle Principal de la Ranchería Tocoal.

Se celebró la Segunda Muestra de Altares Indígenas y Mestizos para conservar las tradiciones, y se llevó a cabo el ritual de "El Maromo".



Principales obras y acciones en la zona de las Sabanas

- Reconstrucción de la Casa de Arte Popular Carlos Pellicer Cámara.
- Construcción de techados en dos escuelas.
- Entrega de 675 becas a estudiantes de primaria, secundaria y preparatoria.
- Instalación de 9 módulos de juegos infantiles en jardines de niños, en beneficio de 586 estudiantes de educación preescolar.
- Realización de 9 talleres del Programa de Valores y Desarrollo Humano dirigidos a 330 padres de familia.
- Instalación de 4 módulos hidropónicos para el cultivo en escuelas, en beneficio de 807 alumnos.
- Apoyo a 463 mujeres de 14 comunidades para el desarrollo de actividades de traspatio a través del Programa de Producción Pecuaria e instalación de 3 estanques para peces.
- Realización de talleres de papiroflexia, elaboración de títeres y juegos tradicionales para más de 1,000 niños que participaron en la Caravana Infantil Alas y Raíces en tu Municipio.





Apoyo al Campo

El campo ha sido una agenda importante en esta administración. El municipio cuenta con una superficie importante para los cultivos de riego y temporales, siendo los principales el maíz, el plátano y las hortalizas como el chile habanero.

Casi la mitad de nuestra población habita en la zona rural, por eso continuamos realizando programas y acciones que contribuyen a establecer unidades de producción competitivas para los pequeños productores.

Con una inversión de \$2,309,450.00 duplicamos los apoyos a los productores de 87 comunidades con la entrega de 1,522 paquetes de insumos agropecuarios para cultivos como el maíz, plátano y chile habanero, así como bombas aspersoras.


Se brindó asistencia técnica a 132 productores agropecuarios de 35 comunidades para el establecimiento de cultivos, fertilización, control de plagas y enfermedades; además, se proporcionó asesoría técnica y capacitación a 130 productores que manejan 26 módulos de producción de peces.

Apoyamos a los sectores donde contamos con una ventaja competitiva como es el caso de la producción de chile habanero, donde el municipio ocupa el tercer lugar en el estado, por ello, dimos continuidad al Proyecto Estratégico de Producción de Chile Habanero bajo la modalidad de agricultura protegida; otorgamos asistencia técnica a 18 sociedades cooperativas que benefician a 103 familias y generan 500 empleos temporales.

En apoyo a 74 productores del sector pecuario, se realizó la limpieza y desazolve de más de 2 mil metros lineales de drenes agropecuarios y se concluyó la construcción de 38 jagüeyes.

Con el programa de Mecanización Agrícola apoyamos a 156 productores de 82 comunidades, obteniendo un total de 1,356 hectáreas de tierra preparada.

Se puso en marcha el Programa Estratégico de Desarrollo con Árboles de Neem, beneficiando a la población al poner a su alcance una especie de árbol que cuenta con numerosas propiedades para la salud y el medio ambiente. En la primera etapa, se plantaron casi 100 mil árboles en 45 localidades de la zona rural del municipio.



Cabe destacar que más de 2 mil familias se beneficiaron con paquetes de materiales de construcción para el mejoramiento de sus viviendas.

En coordinación con el Gobierno del Estado, a través de la Secretaría de Desarrollo Agropecuario, Forestal y Pesca (SEDAFOP) y de la Unión Ganadera Regional, se llevó a cabo la entrega de alimento para ganado bovino y ovino del Paquete Emergente de Suplementación Alimentaria, beneficiando a 4 mil 468 productores de 127 comunidades del municipio que resultaron afectados por la contingencia del año pasado.



“Al campo hay que invertirle, con una estrategia constante que visualice mercados, que pueda mejorar la comercialización y que no deje desprotegidos a los productores en la fase original que es la producción”.



El campo es parte fundamental de nuestra agenda para el desarrollo

DIF

A través del Sistema para el Desarrollo Integral de la Familia, cumplimos con programas y acciones de asistencia social en favor de la población más vulnerable.

Uno de los programas más importantes es el de Desayunos Escolares, que en coordinación con el DIF Tabasco se implementó en 175 escuelas del municipio, llevando insumos, asesorías y educación nutricional a las madres que forman los comités de estos centros educativos, de tal manera que se repartieron 5 millones de raciones de alimentos a 23 mil 500 niños, 372 mil 853 litros de leche y 18 mil 500 despensas.

Con el Programa de Atención a Menores y Adolescentes en Riesgo se realizaron pláticas, talleres y conferencias a 18 mil estudiantes de secundaria y preparatoria con temas como prevención del embarazo, drogadicción, valores, autoestima y desarrollo humano.

Se trabajó en la implementación del Programa Alimentario para Personas con Discapacidad, entregando 4 mil 191 paquetes de despensas a este sector de la población.

La Red Educativa Preescolar del DIF Municipal conformada por el CENDI Carmen de Mora y tres estancias infantiles en las Villas Parrilla, Playas del Rosario y Ocuilzapotlán, atendieron de manera integral a 358 alumnos, proporcionándoles 76 mil raciones de alimentos, así como 2 mil 288 consultas médicas y psicológicas a padres y alumnos.

Los centros de capacitación y casas de voluntariado de la Red Educativa para Jóvenes y Personas Adultas Mayores impartieron talleres de: corte y confección, sastrería, belleza, cocina, repostería, manualidades y reciclaje a 1,247 alumnos.

Se atendió integralmente a 1,517 adultos mayores de 43 consejos de ancianos con valoraciones gerontológicas, promoviendo exámenes de la vista, toma de muestra para niveles de glucosa y presión arterial, entre otras acciones.

Asimismo, se impartieron talleres de manualidades y reciclaje para su esparcimiento y se llevó a cabo la celebración del Día del Abuelo con un festejo que contó con la participación de 900 abuelitos, así como el Primer Encuentro Municipal, Deportivo y Cultural para Adultos Mayores en coordinación con el Instituto Nacional de las Personas Adultas Mayores (INAPAM).

Por otro lado, se realizó la Quinta Reunión de Procuradores del Sistema DIF Tabasco con la finalidad de unificar criterios con respecto a los estatutos que marcan la defensa del menor y la familia.

El voluntariado del DIF Centro organizó desfiles de modas en beneficio de la cocina del CENDI y las 3 estancias infantiles, equipando con mesas, sillas y aparatos ortopédicos a los Consejos de Ancianos y a niños con discapacidad, y se apoyó con viáticos a los atletas para su participación en los Juegos Paraolímpicos.

Adicionalmente el DIF Municipal benefició a más de 52 mil personas con diversos apoyos como medicamentos, aparatos ortopédicos, despensas, capacitaciones, asesorías legales y psicológicas, consultas médicas, odontológicas, nutricionales, conferencias, talleres y cursos.



VII. Protección al Medio Ambiente y Desarrollo Sustentable

Este año hemos dedicado importantes recursos humanos y materiales para promover una cultura ambiental y el uso racional de los recursos naturales.

Por una cultura ambiental

A través de diferentes programas, fortalecimos las acciones a favor del medio ambiente. Con el Programa de Experiencia Viva, impartimos talleres en escuelas, parques, bibliotecas y en el MUSEVI, contribuyendo a que 12 mil 740 niños y 838 adultos tomen conciencia sobre la importancia de la reforestación y el cuidado de la naturaleza.

Conferencias ecológicas en el MUSEVI

- Flora arbórea del Municipio de Centro
- ¿Por qué debemos cuidar las plantas?
- Conchas y caracoles de Tabasco
- Tipos de vegetación de Tabasco
- Causas del cambio climático
- Los cocodrilos de Tabasco
- Los hongos de Tabasco
- Recicle desde su casa
- Cambio climático en Tabasco
- Los manatíes de la Laguna de las Ilusiones
- El cultivo de los peces: especies nativas
- La Laguna de las Ilusiones y sus cocodrilos
- El cambio climático con relación a la planeación urbana
- La historia de los ríos de Tabasco
- El mar o las lluvias: ¿Qué es más grave para Tabasco?
- Accidentes ofídicos (serpientes)
- Los monos de Tabasco
- Los coatís del Parque Museo de La Venta
- El Yumká y su contribución a la conservación ambiental en Tabasco
- El cambio climático desde la perspectiva espiritual y humana

Para estas conferencias contamos con el apoyo de destacados profesores e investigadores de la Universidad Juárez Autónoma de Tabasco, quienes contribuyeron a concientizar a los participantes sobre la importancia del medio ambiente.

Se realizaron 424 talleres de reciclaje, a través de los cuales 13 mil 380 niños, jóvenes y adultos mayores conocieron las principales técnicas de reciclaje, reforestación y la importancia en el cuidado del medio ambiente.

En reforestación superamos la meta al sembrar más de 170 mil árboles de ornato, forestales y maderables en distintos puntos del municipio.

Celebramos el Día Mundial del Medio Ambiente entregando la Unidad Deportiva Primero de Mayo completamente restaurada. Se realizaron trabajos de limpieza de más de mil metros lineales del dren, en el cual se instalaron 250 llantas recicladas para su protección, se recolectaron más de 7 toneladas de basura, se reciclaron 27 jardineras y se trasplantaron 55 árboles ubicados anteriormente en Plaza de Armas. Además, se realizó el mantenimiento integral de las instalaciones deportivas, del área de juegos infantiles y de las luminarias.

La Unidad Deportiva Primero de Mayo fue sede de los Campamentos Ecológicos en donde 766 niños llevaron a cabo actividades deportivas, ambientales y culturales.

Se realizó la limpieza de 6 drenes, en las cuales se incluyó la extracción de residuos sólidos y vegetación, en un total de 3 mil 800 metros lineales en beneficio de los habitantes de las colonias Primero de Mayo, Gaviotas Sur Sector San José y Tamulté de las Barrancas.

Se reemplazó en el Parque la Ceiba una nueva ceiba de 6 metros de altura, árbol emblemático de este parque, como símbolo de nuestro compromiso con el mejoramiento de la imagen urbana.




170 mil árboles sembrados



“Queremos fortalecer la conciencia sobre el cuidado de los recursos naturales, que el gobierno actúe con responsabilidad y con la colaboración de los ciudadanos generaremos una verdadera cultura de respeto y convivencia con el medio ambiente”.



Modernidad,
transparencia
y eficiencia



VIII. Finanzas Públicas

Los recursos de la gente se usan con racionalidad y es la prioridad establecida en el Plan Municipal de Desarrollo.

Se continuó con la implementación del Programa de Eficiencia y Racionalidad Administrativa logrando ahorros significativos en el gasto corriente, específicamente en rubros como energía eléctrica, servicio telefónico, alquiler de inmuebles y seguros.

En el marco del Día del Servidor Público se otorgaron estímulos económicos por antigüedad a 579 trabajadores que cumplieron entre 15 y 50 años de servicio, además de organizarse eventos que propiciaron la convivencia entre la base trabajadora.

Extendimos nuestro compromiso con el sindicato apoyando con uniformes, a 4 mil 192 trabajadores de base, lista de raya y de confianza adscritos a parques.



Ingresos

Se han obtenido ingresos de enero a octubre por participaciones y aportaciones federales y recaudación propia, por la cantidad de \$ 2,030,377,940.58

Conceptos	Ingresos 2010	Ingresos a octubre 2011
Impuestos	\$152,438,504.52	\$ 140,190,708.09
Derechos	\$103,051,932.67	\$ 98,931,006.07
Productos	\$5,352,501.77	\$ 4,723,275.12
Aprovechamiento	\$69,074,607.05	\$ 68,560,557.84
Ingresos federales coordinados	\$2,839,470.42	\$ 1,914,761.41
Total de ingresos propios	\$332,757,016.43	\$ 314,320,308.53
Participaciones	\$978,710,001.00	\$ 858,571,407.00
Aportaciones Federales Ramo 33	\$338,687,305.74	\$ 351,085,208.28
Otros ingresos	\$ 630,706,929.51	\$ 296,196,676.90
Ingresos derivados por contratación de deuda	\$ 223,906,315.51	\$ 210,204,339.87
Total ingresos	\$2,504,767,568.19	\$ 2,030,377,940.58

Impuestos

Por concepto de Impuesto Predial más accesorios, se recaudaron \$126,483,955.48, correspondientes a 24 mil 885 predios rústicos y 83 mil 771 predios urbanos, lo que significó un incremento de 17.19% respecto al mismo periodo del año anterior.

Se dieron facilidades de pago, del 50% de descuento para adultos mayores y habitantes de zonas afectadas por la contingencia del 2010; 30% durante los meses de enero a marzo, 20% de abril a junio y 10% de julio a octubre a contribuyentes cumplidos, y descuentos en los accesorios, lo cual se informó oportunamente a la ciudadanía mediante la campaña "Cuentas claras, mejores servicios municipales" en beneficio de 80 mil 960 contribuyentes.

Con la finalidad de incentivar a los ciudadanos que tenían adeudos, se aplicaron descuentos en los gastos de ejecución, multas y recargos, logrando ingresar \$31,229,102.92 por concepto de rezagos.



Derechos

Por concepto de derechos se lograron recaudar \$ 98,931,006.07, de los cuales \$56,820,765.52 son por servicio de agua potable, drenaje, alcantarillado, tratamiento y disposición de aguas residuales más accesorios; esto significó un incremento en este rubro de recaudación de 5.27% con respecto al mismo periodo del año anterior.

Presupuesto de Egresos

Durante este año el presupuesto de egresos fue de \$2,555,343,008.97 el cual se distribuyó de la siguiente manera:



*Datos al 31 de octubre del 2011

Catastro

La regularización de la tenencia de la tierra es uno de los grandes compromisos que ha asumido esta administración, para brindar certeza jurídica al patrimonio de las familias.

Se expidieron 311 títulos de propiedad, más 233 en el marco del convenio con el Gobierno del Estado, a través de la Coordinación Estatal para la Regularización de la Tenencia de la Tierra, reconociendo los derechos de 544 familias que ahora pueden edificar sus viviendas sobre bases sólidas y contar con un patrimonio para las futuras generaciones.

Con el programa de Regularización de la Tenencia de la Tierra, también se contribuye a erradicar los fenómenos de los asentamientos irregulares; además, se puso especial énfasis en dar trámite a los expedientes con más de quince años de antigüedad, promoviendo la regularización en las Villas de Ocuiltzapotlán, Macultepec y Luis Gil Pérez.

Se realizaron 20 mil 635 trámites catastrales, de los cuales fueron 49% por expedición de valores catastrales, 41% por registros de escrituras de compra-venta de bienes inmuebles y 10% de otros. En el apartado de impuesto sobre traslado de dominio de bienes inmuebles se efectuaron 7 mil 291 declaraciones, las cuales representaron un monto de \$48,385,038.94*.

*Datos al 31 de octubre del 2011



544 títulos de propiedad

Cuenta Pública

En seguimiento al proceso de armonización contable y a la transformación de los gobiernos municipales a la gestión por resultados, relativo al cumplimiento de las disposiciones de la Ley General de Contabilidad Gubernamental y del marco normativo emitido por el Consejo Nacional de Armonización Contable (CONAC), el Municipio de Centro adoptó en sesión ordinaria de cabildo las normas, lineamientos y disposiciones jurídicas previstas en dicha ley.

Dando continuidad a los trabajos realizados en la homologación de los Catálogos de Ingresos y Egresos, se precisan los documentos normativos aprobados con fecha 13 de septiembre y 13 de octubre de 2011, respectivamente.

Documentos aprobados:

- Lineamientos para la Formulación y Registro del Presupuesto de los Ingresos Municipales
- Lineamientos para integrar los Programas Presupuestarios
- Clasificador por Rubro de Ingresos
- Lineamientos de Planeación y Programación Presupuestaria para formular el Presupuesto de Egresos Municipal
- Clasificador por Objeto del Gasto
- Plan de Cuentas

Cabe señalar que la calificadora internacional Fitch Ratings emitió el 18 de agosto de 2011, las calificaciones respectivas a las finanzas públicas en las cuales el H. Ayuntamiento de Centro recibió la nota de "Adecuada Calidad Crediticia" (BBB+(mex)) lo que permite proveer a la comunidad financiera de elementos para evaluar el riesgo de incumplimiento crediticio, abriendo la posibilidad de ser acreedores de financiamiento a largo plazo.

Ventanilla Única

La creación de la Ventanilla Única es para simplificar trámites, garantizar la eficiencia y mejorar la atención que la gente merece.

En este esquema se atienden 28 gestiones pertenecientes a 7 unidades administrativas. Este año se realizaron 775 trámites bajo un control de calidad que garantiza al ciudadano la realización de los mismos en el tiempo establecido.

Asimismo, se cuenta con la extensión telefónica exclusiva (310-32-32 Ext. 1029) para la orientación de trámites y requisitos al servicio de la ciudadanía.



IX. Transparencia y Modernización

La transparencia y el acceso a la información ha fomentado en los últimos años, el interés de la ciudadanía por los asuntos públicos, ya que constituye un derecho de las personas y representa una plataforma de nuestro gobierno.

Solicitudes de Información

El acceso a la información contribuye a vigilar el desempeño de las autoridades, a calificar sus decisiones, así como a evaluar el ejercicio de los recursos. Esta administración ha puesto especial énfasis para actuar bajo los preceptos de transparencia y rendición de cuentas.

Recibimos 527 solicitudes de información de las cuales se procesaron el 99%, con un tiempo de respuesta promedio de 15 días.

Asimismo, se registraron 145 mil visitas al portal de transparencia y se realizaron 797 actualizaciones de datos que mantienen vigente la información publicada.

Tipo de información	Número de solicitudes
Información económica	129
Trámites	14
Datos personales	17
Marco normativo	120
Obra pública	102
Organización	21
Procedimiento	6
Rendición de cuentas	49
Compras	8
Remuneraciones	7
Servicios públicos	20
Otros	34
Total	527

Modernización Gubernamental

En este periodo, el portal del Ayuntamiento recibió más de 170 mil visitas. La ciudadanía pudo consultar y realizar diversos trámites, así como conocer las principales obras y acciones que se difundieron por este medio.

Se llevó a cabo la actualización e incorporación de los servicios catastrales que presta el Ayuntamiento a través de su página de internet. Se proporcionó a los Notarios Públicos, nombre de usuario y contraseña para hacer este servicio personalizado, además de incorporar el cálculo de los accesorios del impuesto de traslado de dominio como son los recargos y actualizaciones, en los casos requeridos y se incorporó el servicio de pago de dicho impuesto con tarjeta de crédito.

Por otra parte, se agregó el módulo de seguimiento de los trámites ingresados en el catastro municipal en el periodo 2011, permitiendo al Notario Público consultar los trámites asociados a su gestión.

The screenshot shows the website interface for the Ayuntamiento de Centro. At the top, there is a navigation bar with links for Inicio, Accesos Rápidos, Ayuda, Contacto, and Siguenos. Below this is a banner area with the logo for 'centro H. AYUNTAMIENTO 2010 - 2012' and the slogan 'Todos somos el Centro'. To the right of the logo is a 'cuentas Claras' section for 'Pago de predial en línea' featuring a cartoon character. Further right is a 'Conoce nuestro municipio' section with a grid of images and a 'Envía tu fotografía' button.

Below the banner is a horizontal navigation menu with icons and labels for: Gobierno, Municipio, Áreas y Programas, Trámites y Servicios, Transparencia, and Sala de Prensa.

The main content area is divided into several columns:

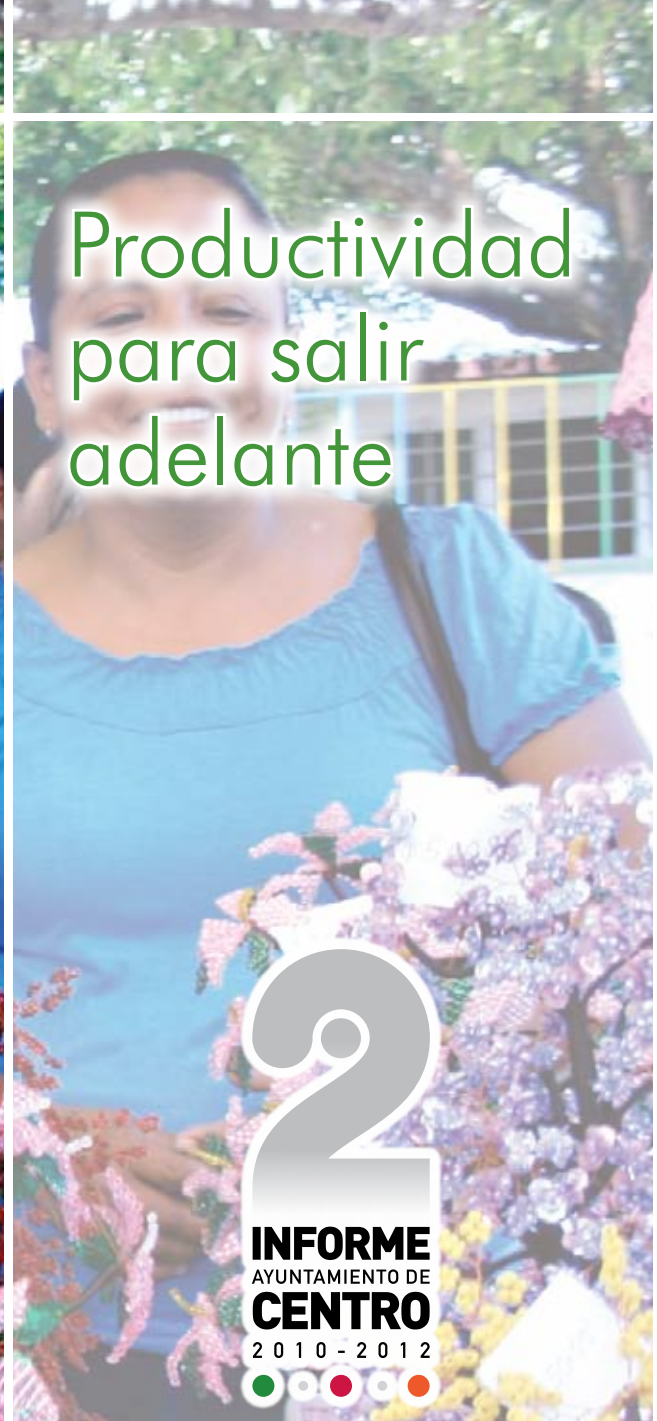
- Left Column:** A news article titled 'Entrega el alcalde de Centro, reconocimiento a Ferdusi Bastar...' with a photo of a group of people. Below the title is a short paragraph and a 'MÁS INFORMACIÓN >>' link.
- Middle Column:** A news article titled 'Colocan primera piedra de lo que será el nuevo Parque "Juárez"' with a photo of construction workers. Below the title is a short paragraph and a 'MÁS INFORMACIÓN >>' link.
- Right Column:** A news article titled 'Desazolve SAS drenaje del periférico "Carlos Pellicet"' with a photo of workers. Below the title is a short paragraph and a 'MÁS INFORMACIÓN >>' link.
- Far Right Column:** A sidebar with a 'TURISMO' banner, a 'SAI' banner with '72 hrs.' and '3162400', and a 'PARTICIPACIÓN CON CIVISMO' banner. Below these is an 'EVENTOS' section with 'Sin eventos' and 'Ver el Calendario Completo', and a 'CALENDARIO DE EVENTOS' section.

At the bottom of the main content area, there are two sections: 'Más artículos' with a link to 'Convocan al registro de empresas damnificadas por inundaciones' and 'Videoteca'.

Trámites que se pueden realizar en www.villahermosa.gob.mx

- Certificado del valor catastral
- Cédula catastral
- Pago del impuesto sobre traslado de dominio
- Pago de predial y agua
- Constancia de no adeudo predial
- Folio trámite catastral





Productividad
para salir
adelante

2
INFORME
AYUNTAMIENTO DE
CENTRO
2010 - 2012



X. Oportunidades Económicas e Impulso al Turismo

El motor de la economía del municipio son las micro, pequeñas y medianas empresas, las cuales representan más de dos terceras partes de las actividades productivas en términos de unidades económicas, y son también las que más empleos generan.

De igual forma, el autoempleo, la creatividad y el esfuerzo de nuestras mujeres merece el impulso de un gobierno democrático. Este es un programa especial que no tiene precedente en nuestro municipio.

Apoyo a Microempresarias

Impulsamos la economía de las mujeres de escasos recursos a través del Programa de Microempresarias. Durante este año otorgamos apoyos a 2 mil 201 mujeres, que se suman a las 3 mil beneficiadas el año pasado.

Con este programa beneficiamos a mujeres de 175 localidades. El 45% de los apoyos se otorgó en la zona rural, donde habita una muy importante cantidad de personas, con las cuales tenemos el firme compromiso de generar mayores oportunidades económicas, al igual que la población que habita en las zonas urbanas con más rezagos.

Llevamos a cabo la Primera Feria de Microempresarias con la participación de 2 mil mujeres que durante una semana dieron testimonio de casos de éxito logrados con este programa.





“Creemos en este programa, porque confiamos en el valor, la creatividad y las ganas de superación de nuestras mujeres luchonas. Ellas también fortalecen la economía familiar; mi admiración para ellas... en los hechos, más de 5 mil mujeres beneficiadas”.



Fomento Económico y al Empleo

Una de las aspiraciones más sensibles de la ciudadanía es contar con un empleo digno; por ello, desde un principio establecimos los mecanismos para dar a conocer el mayor número de vacantes que ofrece la iniciativa privada a través de la Coordinación de Fomento e Impulso al Empleo.

Durante este año atendimos a más de 4 mil personas que solicitaron un trabajo, de las cuales 2 mil 620 fueron canalizadas a diversas empresas y 59% obtuvo un empleo. Es importante destacar que contamos con un padrón actualizado de 348 empresas con las cuales trabajamos de manera coordinada.

También fortalecimos el Programa Empléate Móvil a través del cual se promocionaron más de 2 mil 400 vacantes en 7 puntos de la ciudad.

Programa Expo Empléate Móvil

Lugar	Personas atendidas
Parque Juárez, Colonia Centro	534
Parque José Claro García, Colonia Tamulté	264
Parque de la Bandera, Colonia Gaviotas Norte	213
Parque Graciela Pintado de Madrazo, Colonia Villa las Flores	253
Parque Central, Colonia Tierra Colorada	73
Parque Central, Colonia Nueva Pensiones	86
Parque Salvador Allende, Colonia Guadalupe Borja	118

Se reactivó el Programa Creando Empresarios, que tiene como objetivo apoyar con financiamiento a jóvenes emprendedores, se logró consolidar un patrimonio de \$640,000.00 con recursos de la Universidad Tecnológica de Tabasco y el Ayuntamiento; durante este año se apoyó a más de 10 empresas otorgándoles los recursos para lograr la implementación de sus proyectos.

Se realizó el registro de más de 600 empresas afectadas por las inundaciones ocurridas en el municipio, con la finalidad de otorgarles apoyos económicos de \$10,000.00 para impulsar la reactivación de sus negocios, de manera coordinada con los gobiernos federal y estatal.

En cumplimiento con el compromiso de mejorar los procesos administrativos que se realizan en materia de trámites y servicios al sector empresarial, a través del Sistema de Apertura Rápida de Empresas (SARE), se brindaron las facilidades para la realización de los trámites referentes a la apertura de negocios, concentrando en una sola área los requisitos indispensables de instancias federales, estatales y municipales que se requieren para dicho proceso entregando en menos de 48 horas la anuencia municipal.

Fuimos anfitriones y participamos en la organización de la Primera Feria de Financiamiento para Emprendedores de Agronegocios junto con las delegaciones federales para apoyar a los emprendedores de la entidad, reuniendo en un solo lugar incubadoras de negocios, entidades financieras y bancos.

Mantuvimos estrecha colaboración con las cámaras y organismos empresariales, con el fin de establecer un vínculo de trabajo con el sector productivo del municipio, participando en diversos foros y exposiciones.

Por otro lado, como parte de la remodelación y rescate del Centro Histórico, sostuvimos diálogo con los comerciantes ambulantes, para impulsar el ordenamiento del centro de la ciudad en beneficio de todos, entre otras acciones se cuenta con el nuevo Corredor Comercial San Juan Bautista, localizado en la Avenida 27 de Febrero. Con esta acción, impulsamos la armonía y la belleza de esta zona.






Malecón, Centro de Negocios y Entretenimiento

Debido a los daños ocasionados por la pasada contingencia, se realizó una inversión de más de 600 mil pesos, para la rehabilitación del teatro al aire libre del Malecón, con la cual se efectuaron trabajos de pintura, rehabilitación de alumbrado e instalaciones eléctricas y se reforzó la seguridad.

El Malecón fungió como escenario principal del Carnaval 2011, también fue sede de la Feria Estatal de Empleo, del Programa "Tu Centro Vacacional", del Desfile de Carros Alegóricos, de la verbena popular con la embajadora de Centro, de festivales del Día del Niño y del Día de la Madre, festejos del mes patrio y eventos institucionales como entregas de becas y de estímulos a trabajadores.

De igual manera, se continuó con la presentación del tradicional Sábado de Danzón, reuniendo a parejas de adultos mayores y jóvenes que asisten a disfrutar de estas tardes de baile popular.

Se presentó el espectáculo de la Guelaguetza a cargo del Grupo Cultural Oaxaca Arte, Fiesta y Tradición, el cual cuenta con reconocimiento nacional e internacional por su trabajo en mantener vivas las costumbres y tradiciones del pueblo oaxaqueño y por ser fiel promotor de la cultura de México.



Impulso al Desarrollo Turístico

Este año realizamos una serie de obras y acciones para promover el municipio de Centro como destino turístico no solamente de negocios, sino también de placer, para hacer que los tabasqueños así como nuestros visitantes, disfruten de los atractivos que ofrece nuestra ciudad.

Se realizó una campaña de promoción para impulsar a Villahermosa como un importante destino turístico, con cinco paquetes que contemplan recorridos por los principales sitios de interés de la ciudad, mismos que combinan nuestra gastronomía, cultura y tradiciones.

Además, se elaboró una guía turística que contiene un directorio con todos los servicios que se pueden encontrar en la ciudad como hoteles, restaurantes, agencias de viajes, transportistas, museos, galerías de arte, sitios de interés, teléfonos de emergencia, entre otros.

También, se rediseñaron y actualizaron los portales:

www.paseodelasilusiones.com.mx

www.turismovillahermosa.mx

En donde se ofrece a todos los proveedores turísticos del municipio, un espacio gratuito que pueden utilizar para subir información, imágenes y logotipos de sus empresas, teniendo acceso con su propia clave de usuario y contraseña para administrarla directamente, logrando con ello concentrar toda la oferta turística de la ciudad de Villahermosa en un solo sitio.



» *“Estamos convencidos de que el turismo es cultura, que nos hermana con otras regiones y muestra lo mejor de nosotros”.*



**Visitas guiadas por los
atractivos turísticos**

**947
Obras**



**275
Calles
pavimentadas**



**26 mil
Becas a estudiantes**



**88 km
de drenaje**



Más de
5 mil
Apoyos a
Microempresarias



2 **INFORME**
AYUNTAMIENTO DE
CENTRO
2010 - 2012

*Cumpliendo
con la gente*



26
Techados
en escuelas



Más de 12 mil
reportes atendidos

SAI Sistema
de Atención
Inmediata



Más de 30 mil
beneficiados
Programa de
Valores



44 Colonias
beneficiadas
Programa Todos
Somos el Centro



Más de 50 mil
Apoyos
al campo



**28 mil
luminarias**



2 **INFORME**
AYUNTAMIENTO DE
CENTRO
2010 - 2012

*Cumpliendo
con la gente*



**Trabajamos por una
Villa más
hermosa**



**17 Aulas
didácticas**



**112
Juegos
infantiles**



**Nueva
infraestructura
deportiva**



**Nuevos
espacios
culturales**



6 Nuevos parques



2 INFORME AYUNTAMIENTO DE CENTRO 2010 - 2012

● ● ● ● ●

*Cumpliendo
con la gente*



Mejores espacios públicos





Servidores públicos del H. Ayuntamiento de Centro

De izquierda a derecha primera fila

Lic. Tirso Morales García
Director de Asuntos Indígenas

Lic. María de los Angeles Frías Sánchez
Coordinadora de la Unidad del Registro Civil

C. Yolanda del Carmen Calles Zenteno
Coordinadora de Mercados

Lic. Vianey Pérez López
Coordinadora de Relaciones Públicas

Lic. Addy Yolanda Quintero Buendía
Directora de Atención a las Mujeres

Lic. Marcela Torpey Calderón
Directora de DIF Municipal

Lic. Gabriela Fojaco de Alí
Presidenta del Voluntariado del DIF Centro

Lic. Jesús Alí de la Torre
Presidente Municipal

Lic. Idalia Limón Córdoba
Directora de Atención Ciudadana

Lic. Concepción Gómez Pérez
Coordinadora General de Imagen Institucional,
Comunicación Social y Relaciones Públicas

Lic. Marissa Perea Torres
Coordinadora del Centro de Atención SAI

Lic. María del Socorro May López
Directora de Protección Ambiental
y Desarrollo Sustentable

Lic. Mirna de la Cruz García
Coordinadora de Apoyo a Mujeres
Microempresarias

Dr. Rabindranath Sansores Domínguez
Subcoordinador de Salud

De izquierda a derecha segunda fila

Lic. Salvador Ramírez Irabien
Director de Administración

Arq. Cuauhtémoc Muñoz Caldera
Director de Obras Públicas, Ordenamiento
Territorial y Servicios Municipales

Lic. Alberto Naranjo Cobián
Coordinador de la Zona Luz

Lic. Emmanuel Ortíz Morales
Coordinador de Asuntos Religiosos

Lic. Jesús Eduardo Álvarez Vázquez
Coordinador del Programa Todos Somos el Centro

Lic. Alex García Reyes
Contralor Municipal

C.P.A. Alfredo Aristóteles Peralta Alfany
Director de Finanzas

C. Mathiel Álvaro Ramírez Mendoza
Secretario Auxiliar

Ing. Guillermo Alfonso Baeza Barrera
Coordinador General de Servicios Municipales

Lic. Manrique Olán Sánchez
Secretario Ejecutivo

Lic. César Augusto Rojas Rabelo
Secretario del Ayuntamiento



De izquierda a derecha tercera fila

M.A. José Rubén Fernández Fernández
Director de Educación, Cultura y Recreación

Lic. Mauricio Flores Quevedo
Secretario Técnico

Lic. Juan José Carrera Nadal
Secretario Particular

Lic. Mauricio Manrique Fojaco
Coordinador de Giras

Arq. Jorge Luis Nájera Tavira
Director del Instituto de Planeación
y Desarrollo Urbano

Lic. Jorge Noé Maldonado Acosta
Director de Asuntos Jurídicos

C. Nicolás Alejandro Marín
Coordinador de Limpia

Ing. Rafael Abreu López
Director de Desarrollo

Ing. Daniel de Jesús Salinas Falcón
Coordinador del Sistema de Agua y Saneamiento

Lic. Fernando Álvarez Larios
Director del Instituto Municipal
del Deporte

Lic. Abraham González Santos
Director de Programación

M.A. José Alberto Rodríguez Gallardo
Coordinador de Protección Civil

Lic. Guillermo Bocanegra Sauret
Coordinador de Información

Dr. Alberto Pedrero Pérez
Coordinador de Salud

Lic. Roberto Pérez Díaz
Coordinador de Turismo

Lic. Isidro Cámara Núñez
Coordinador de Desarrollo Político

Lic. Paolo Orrico Julien
Director de Fomento Económico
y Turismo

C.P.C. Oscar Azcona Priego
Coordinador de Asesores

Ing. Genaro León Díaz
Coordinador de Parques, Jardines y Monumentos

Lic. Sergio Chávez Solano
Coordinador de Transparencia

Lic. Iván Ildelfonso Santiago Blanco
Coordinador de Delegados

Ing. Antonio Castro Martínez
Coordinador de Alumbrado

Lic. Jorge Alberto Broca Morales
Coordinador de Fiscalización y Normatividad

Javier Domínguez Cerino
Coordinador de Panteones



El Segundo Informe de Gobierno de Ayuntamiento de Centro 2010-2012 es una publicación del H. Ayuntamiento Constitucional de Centro, Tabasco.

La edición consta de 1,500 ejemplares

MUSEVI

Premio al mejor diseño urbano
en América Latina 2011

XIII Bienal Internacional
de Arquitectura de Buenos Aires

Comité Internacional de Críticos
de Arquitectura (CICA)

