



H. AYUNTAMIENTO CONSTITUCIONAL DE CENTRO

**COORDINACION GENERAL DE SERVICIOS MUNICIPALES
COORDINACION DE PANTEONES**



COORDINACIÓN DE PANTEONES

INFRAESTRUCTURA DE PANTEONES

DESCRIPCION	UNIDAD
ADMNISTRADOS	5
UBICADOS EN ZONA CONURBADA	3
UBICADOS EN VILLAS	7
UBICADOS EN COMUNIDADES	76
CONCESIONADOS	1
	==
	92

Relación de Localidades del Municipio de Centro donde existen Panteones

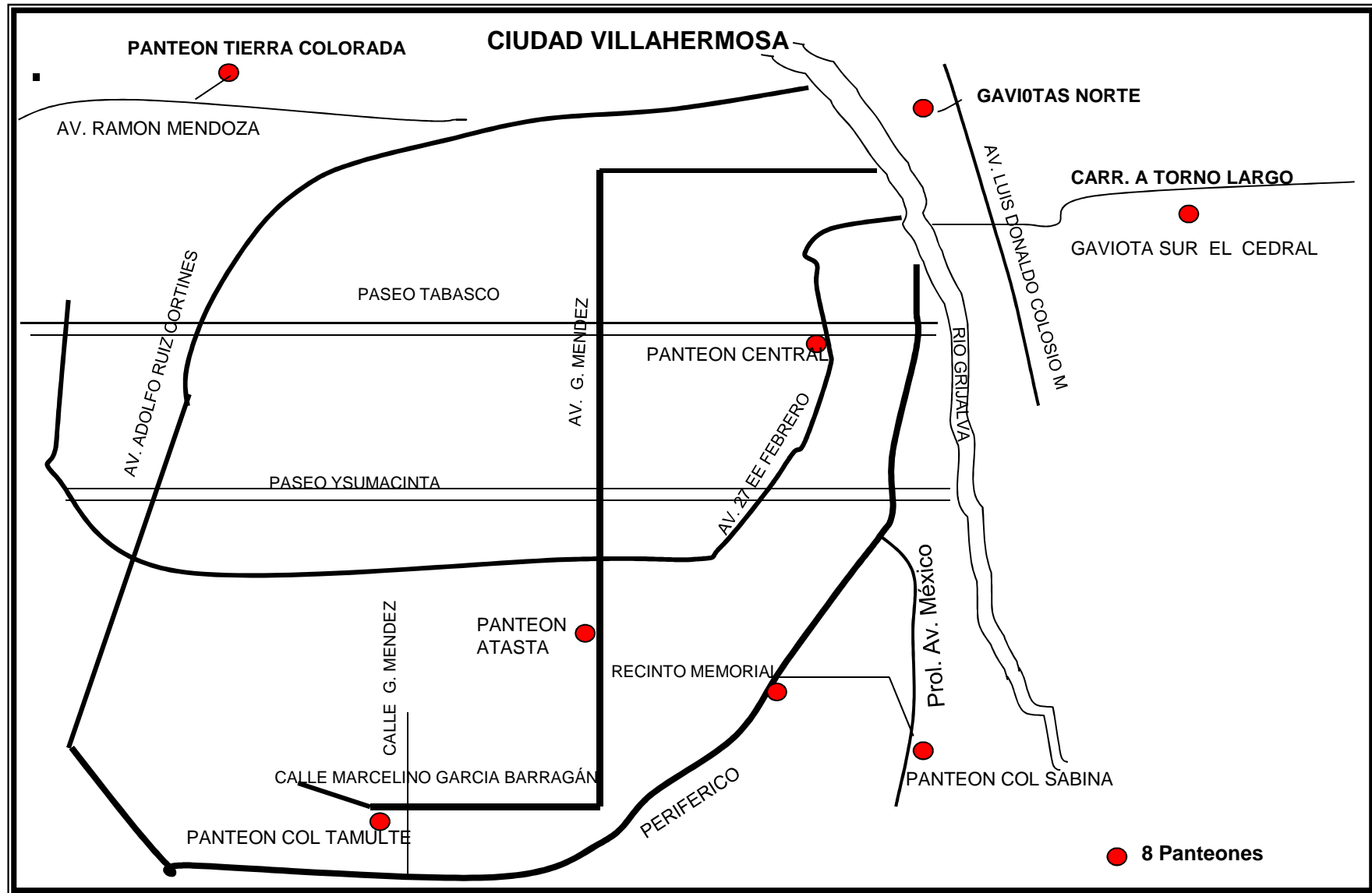
Zona Oriente

- | | | | |
|-----|---|-----|---|
| 1. | Acachapan y Colmena 2ª. Sección | 28. | La Manga (Antiguo) |
| 2. | Acachapan y Colmena 4ª Sección | 29. | La Ceiba (T. S.) |
| 3. | Aniceto | 30. | La Cruz del Bajío |
| 4. | Aztlán 1ª. Sección | 31. | La Cruz |
| 5. | Aztlán 4ª. Sección “El Bajío” | 32. | La Loma (T. S.) |
| 6. | Barranca y Amate | 33. | La Palma |
| 7. | Barrancas y Guanal (Ej. López Portillo) | 34. | La Vuelta (La Jagua) |
| 8. | Barrancas y Guanal (Tintillo) | 35. | Las Matillas 4ª. (Sabanas Nuevas) |
| 9. | Buenavista 1ª. Sección (T.S.) | 36. | Medellín y Madero 1ª. Sección |
| 10. | Buenavista 2ª. Sección (T.S.) | 37. | Medellín y Madero 2ª. Sección |
| 11. | Chacté | 38. | Medellín y Pigua 3ª. Y 4ª. Sección |
| 12. | Chiquiguo 1ra. | 39. | Miiraflores 1ª, Sección (Arroyo Grande) |
| 13. | Chiquiguo 2a. | 40. | Miraflores 2ª. Sección |
| 14. | Cd. De Villahermosa, (Central) | 41. | Miraflores 3ª. Sección) |
| 15. | Col. Gaviotas Norte | 42. | Miramar (T. S.) |
| 16. | Col. Gaviotas Sur (El Cedral) | 43. | Rovirosa (T. S.) |
| 17. | Col. Tierra Colorada | 44. | Santa Catalina |
| 18. | Coronel Traconis (San Francisco) | 45. | Tierra Amarilla 1ª. Sección |
| 19. | Coronel Traconis (La Isla) | 46. | Tocoal (T. S.) |
| 20. | Corozal | 47. | Torno Largo 1ª. Sección |
| 21. | Dos Montes | 48. | Torno Largo 3ª. Sección (Sabanilla) |
| 22. | El Espino | 49. | Villa Ocuiltzapotlán (El Arbolito) |
| 23. | Estanca (T. S.) | 50. | Villa Ocuiltzapotlán |
| 24. | Ismate y Chilapilla 1ª. Sección | 51. | Villa Macultepec |
| 25. | Jolochero (Chico) | 52. | Villa Tamulté de las Sabanas |
| 26. | Jolochero (Grande) | 53. | Zapotál |
| 27. | La Manga (Jóvenes) | | |

Relación de Localidades del Municipio de Centro donde existen Panteones

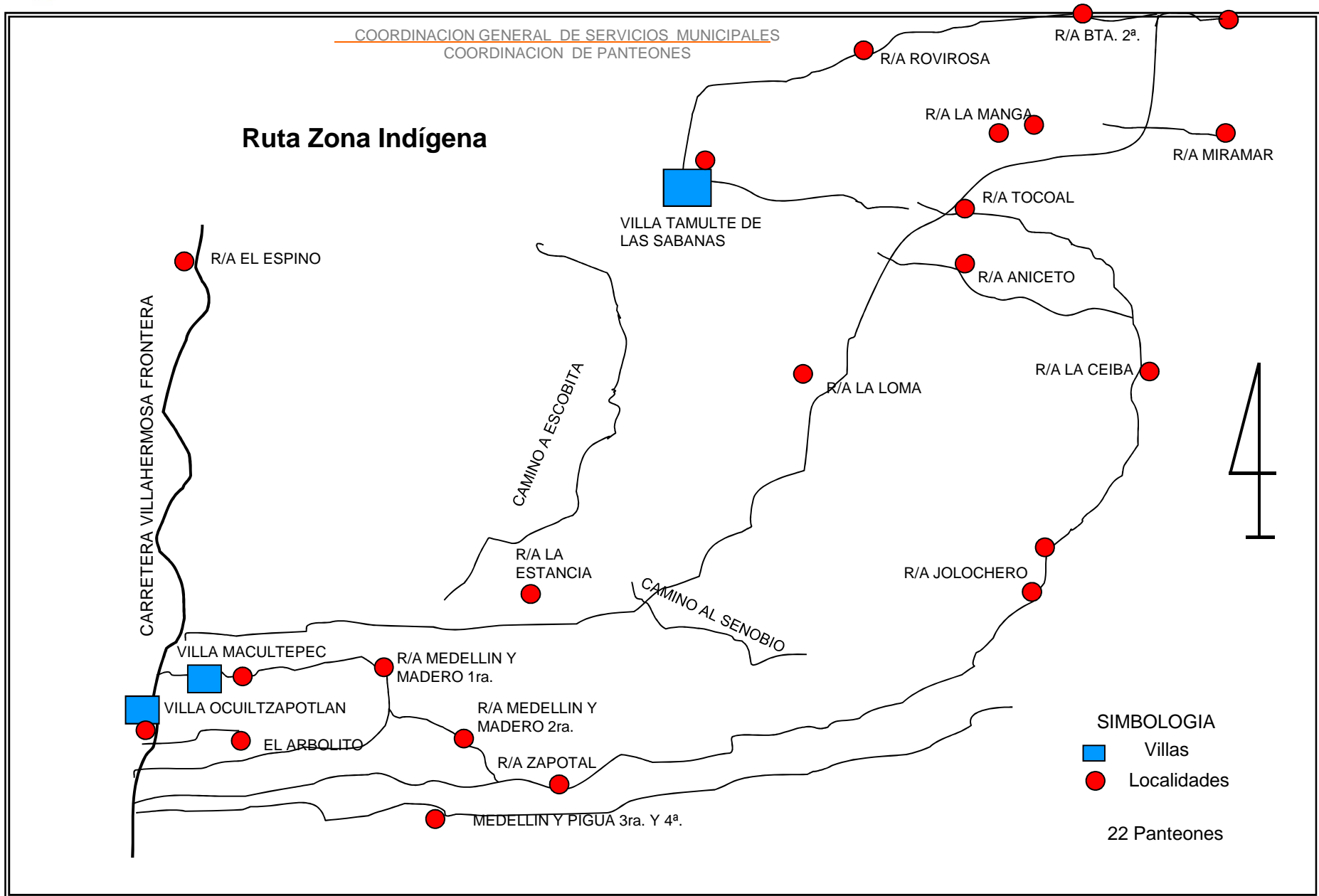
Zona Poniente

1. Alvarado (Guarda Costa)
 2. Alvarado Jimbál (San Juan Bautista)
 3. Anacleto Canabál 4^a.
 4. Buenavista Rio Nuevo 1^a. (La Taratana)
 5. Buenavista Rio Nuevo 2^a.
 6. Buenavista Rio Nuevo 3^a. (Sta. Elena)
 7. Boquerón (San Pedro)
 8. Col. Atasta de Serra
 9. Col. Tamulté de las Barrancas
 10. Col. Sabina
 11. Corregidora 3^a. Sección (Ej. Valladolid)
 12. Corregidora 4^a. Sección
 13. Corregidora 5^a. Sección
 14. El Tinto 3^a. Sección
 15. Estanzuela 1^a.
 16. Estancia Vieja 1ra. Sección
 17. González 2^a. Sección
 18. Guineo 1^a. Sección
 19. Hueso de Puerco
 20. Ixtacomitán 1^a. Y 3^a. Sección
 21. La Huasteca 2^a. Sección (Alvarado La Raya)
 22. La Lima (Parrilla)
 23. Lázaro Cárdenas 1a, Sección
 24. Pablo L. Sidar
 25. Plátano y Cacao 2^a. Sección
 26. Plátano y Cacao 3^a. Sección
 27. Plátano y Cacao 4^a. Sección
 28. Río Viejo 1^a. Sección (El Pilar)
 29. Tumbulushál
 30. Villa Luís Gil Pérez (Antiguo)
 31. Villa Luís Gil Pérez (Nuevo)
 32. Villa Playas del Rosario
 33. Villa Pueblo Nuevo de las Raíces
 34. Villa Parrilla
 35. Villa Parrilla (Ej. Huapinól)
- Administración Particular
1. Recinto Memorial

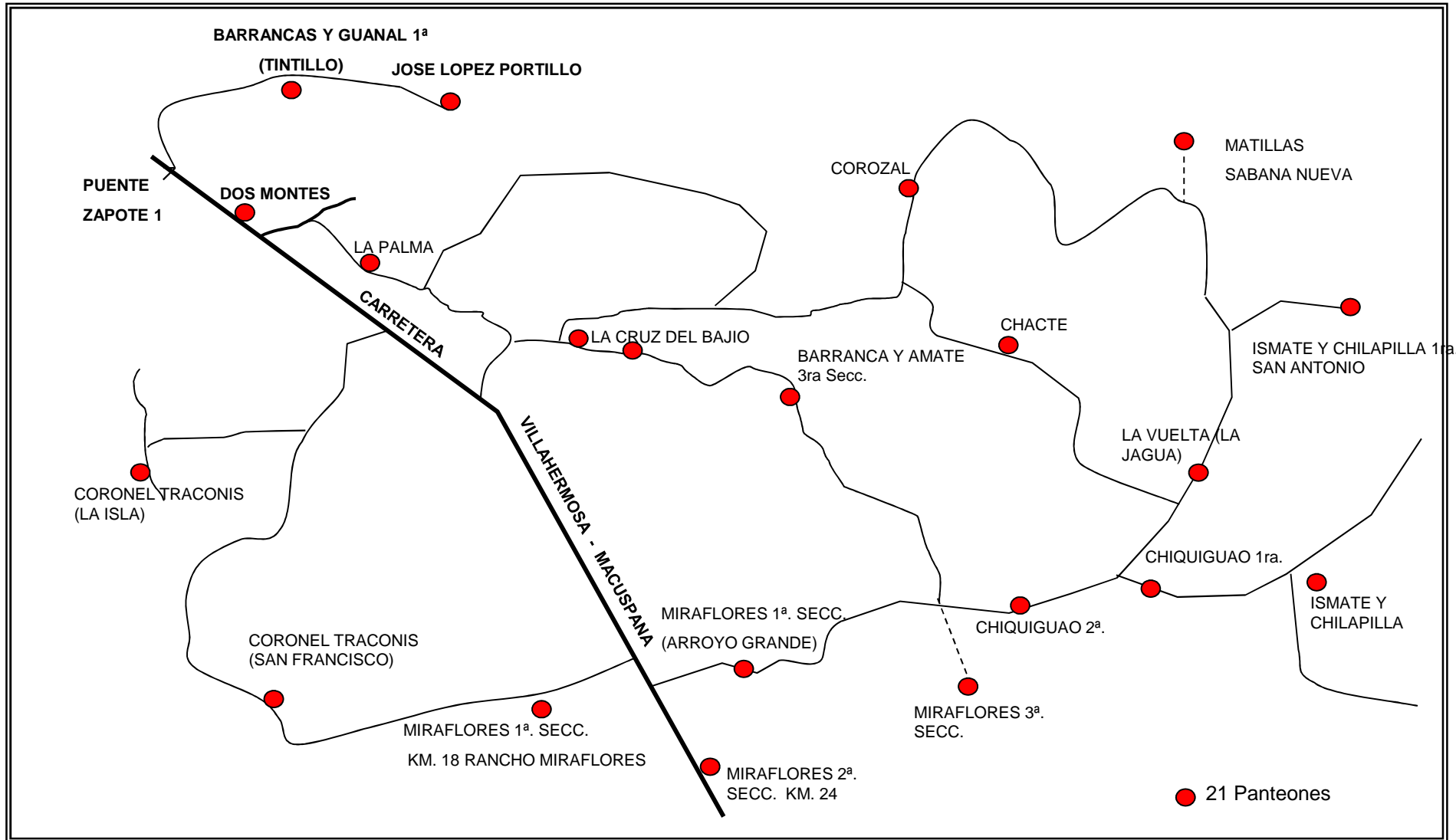


COORDINACION GENERAL DE SERVICIOS MUNICIPALES
 COORDINACION DE PANTEONES

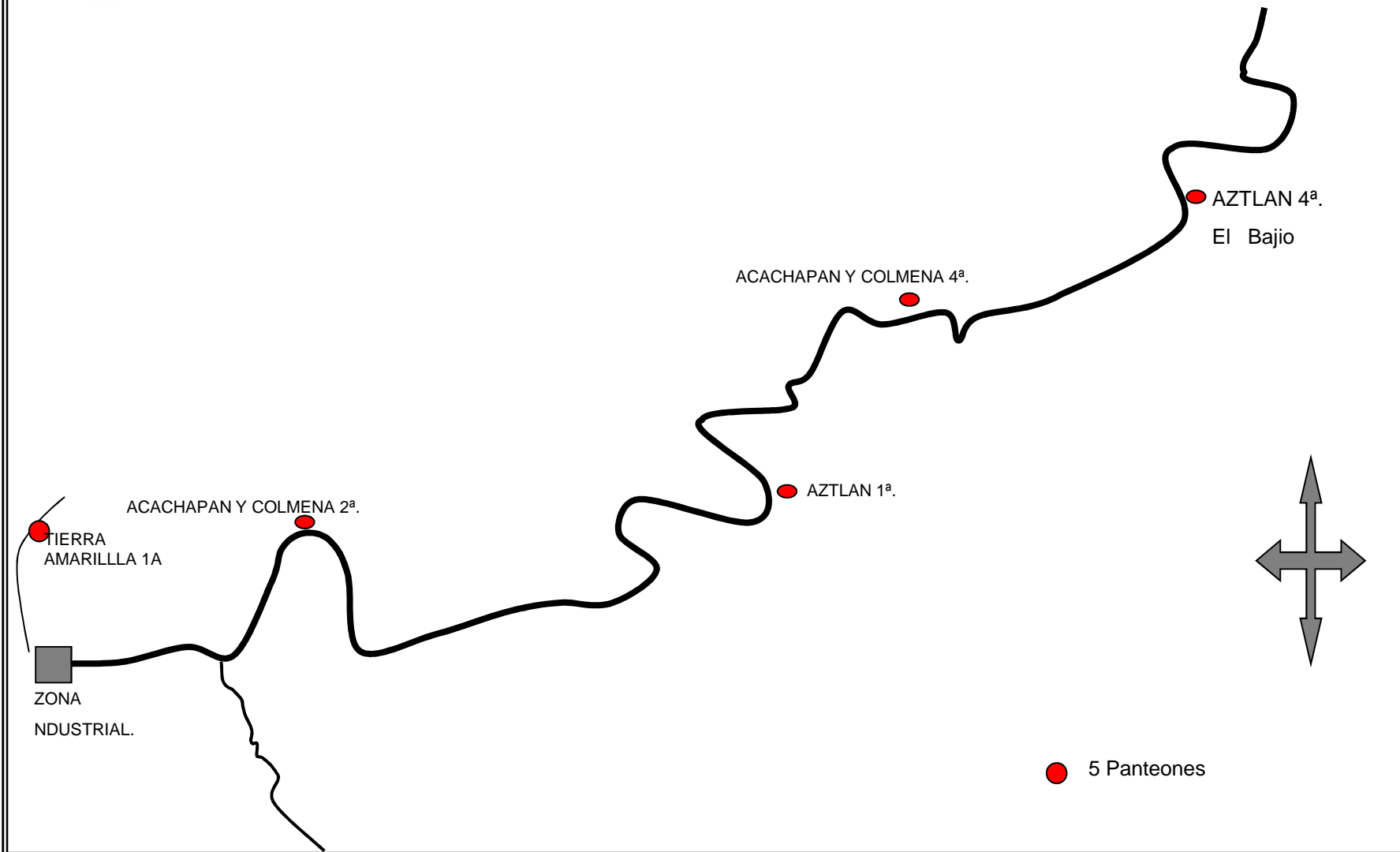
Ruta Zona Indígena



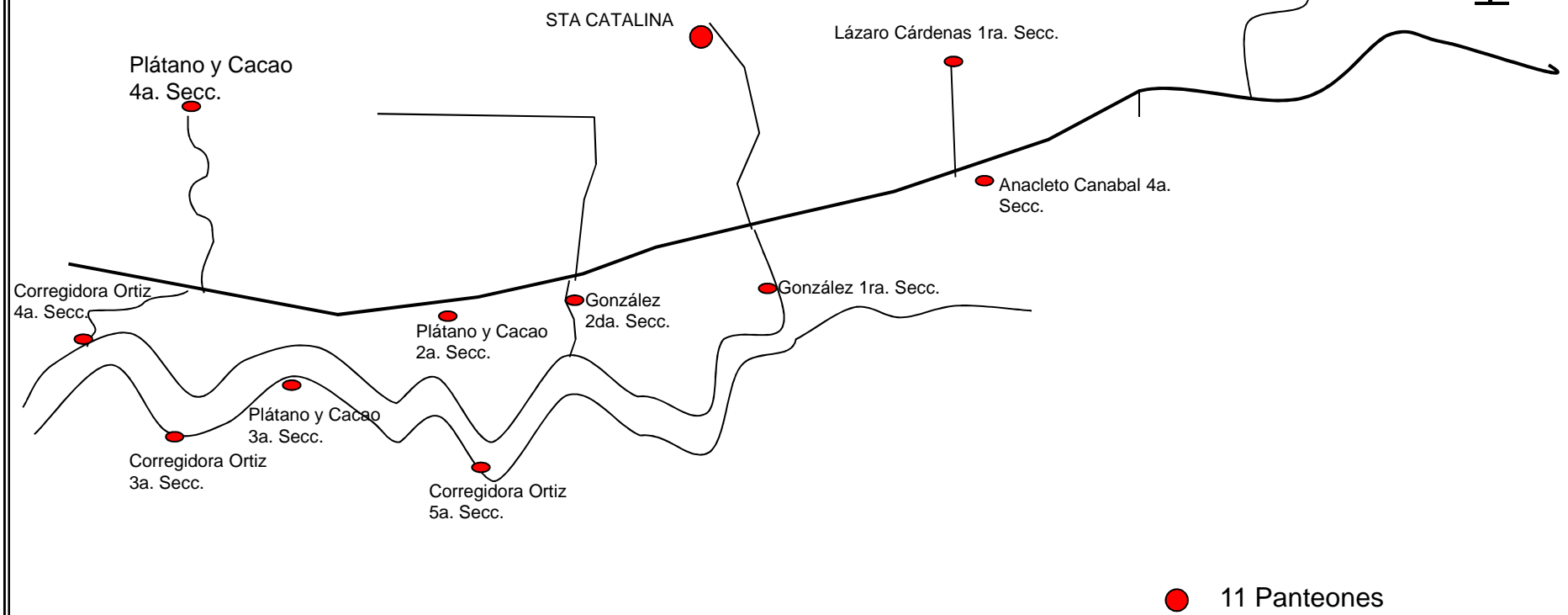
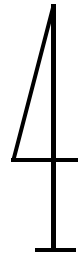
Ruta Dos Montes



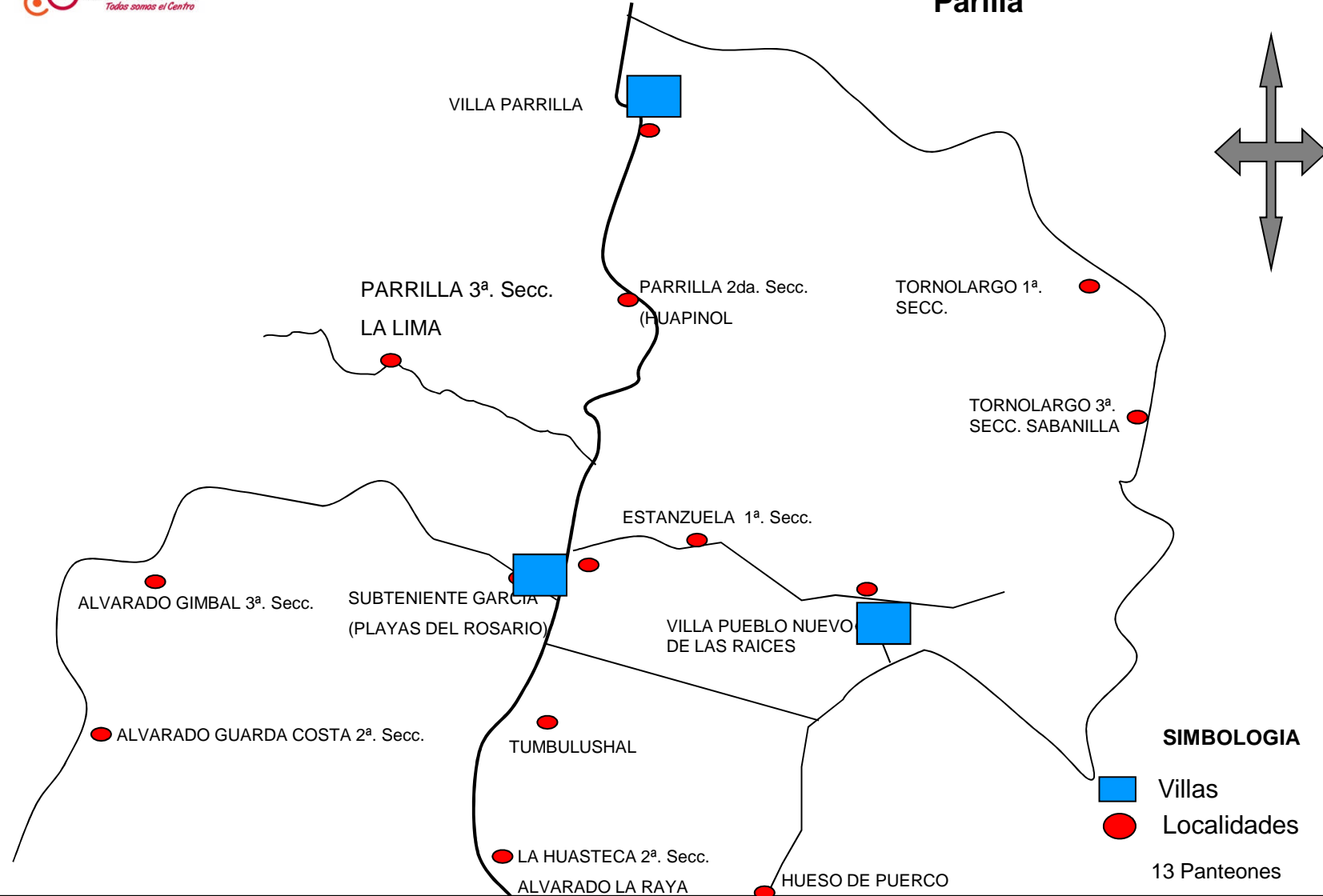
RUTA LOS AZTLANES

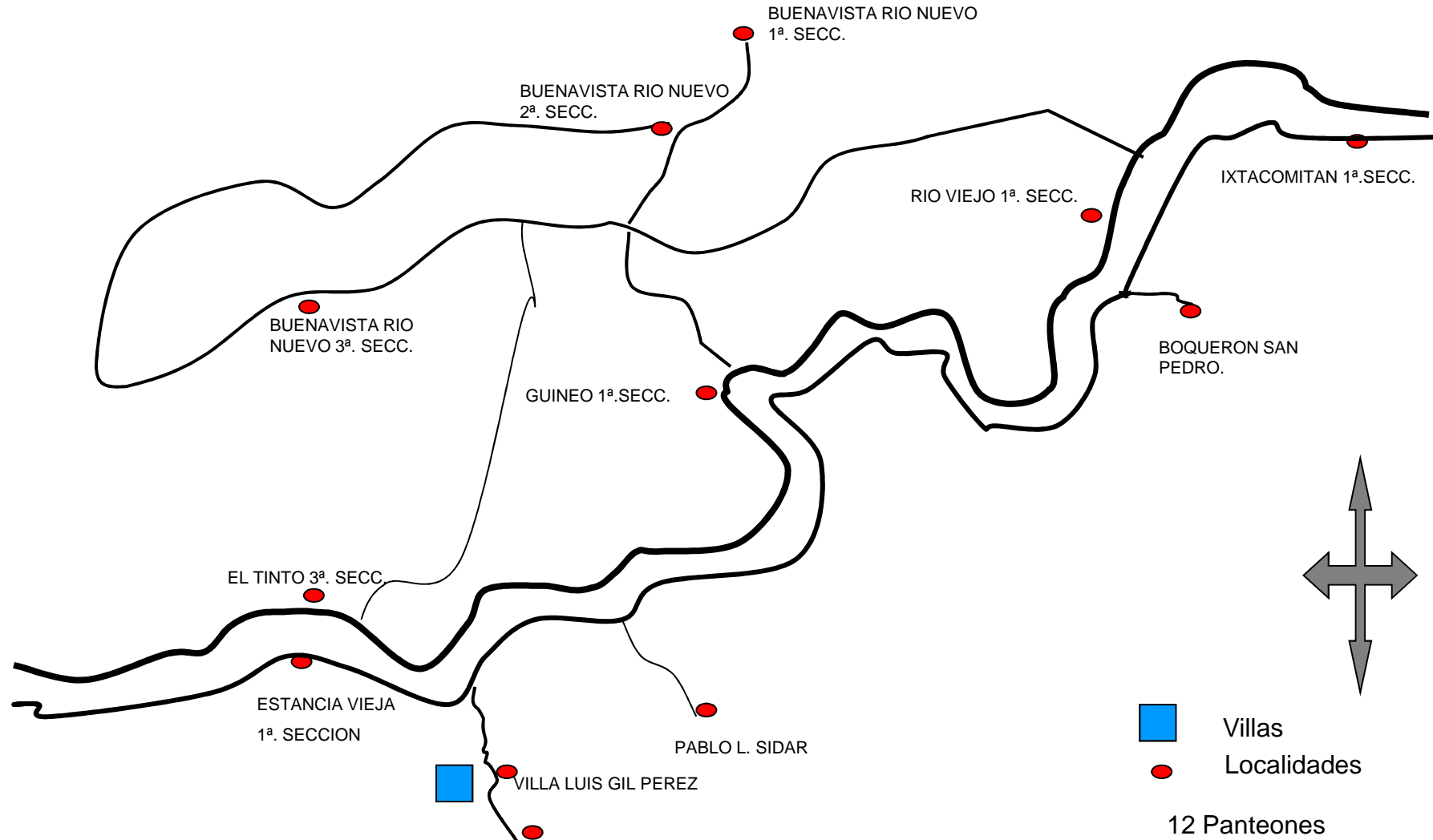


Ruta Cárdenas



Ruta Carretera Teapa Parilla





PANTEÓN CENTRAL



FACHADA PRINCIPAL

COORDINACIÓN DE PANTEONES

PANTEÓN CENTRAL

ANTECEDENTES:

SU FUNCIONAMIENTO SE REMONTA APROXIMADAMENTE AL AÑO DE 1830, DE ACUERDO A LAS LÁPIDAS MÁS ANTIGUAS ENCONTRADAS.

INFORMACIÓN GENERAL:

UBICACIÓN:	AVENIDA 27 DE FEBRERO Y CALLE CHAPULTEPEC, COL. GIL Y SAENZ, ANTES COL. ÁGUILA		
EXTENSION:	45,334.20 M2	4.5 HECTAREAS	
LOTIFICACIÓN:	14,340 LOTES	OCUPADOS: 14,340	DISPONIBLES: NINGUNO
DOCUMENTOS:	PLANO Y LEVANTAMIENTO TOPOGRÁFICO		
DIVISION TERRITORIAL:	10 PATIOS Y 2 AMPLIACIONES		

PERSONAL:

ADMINISTRADOR:	C. JOSÉ EDY CARRASCO GARCÍA
AUXILIAR:	C. RAFAEL PÉREZ CARRILLO

PERSONAL ADSCRITO

PERSONAL DE CONFIANZA: 0 PERSONAL DE BASE : 12 PERSONAL EVENTUAL: 04

ASISTENCIA DURANTE LAS FESTIVIDADES DEL DIA DE LOS MUERTOS

SE CALCULA UNA ASISTENCIA 15 MIL VISITANTES

COORDINACIÓN DE PANTEONES

PANTEÓN COL. ATASTA DE SERRA



FACHADA PRINCIPAL

COORDINACIÓN DE PANTEONES

PANTEÓN DE LA COL. ATASTA

ANTECEDENTES:

DE ACUERDO A BÓVEDAS ANTIGUAS SE HACE NOTAR QUE ESTE PANTEÓN EMPEZÓ A FUNCIONAR EN EL AÑO 1929 APROXIMADAMENTE.
ESTOS TERRENOS PERTENECIERON AL SR. AGUSTÍN BRINDIS

INFORMACIÓN GENERAL:

UBICACIÓN:	AV. CORONEL GREGORIO MÉNDEZ MAGAÑA No.1812, COL. ATASTA		
EXTENSIÓN:	13,932.10 M2	1.3 HECTAREAS	
LOTIFICACIÓN:	3,869 LOTES	OCUPADOS: 3,869	DISPONIBLES: NINGUNO
DOCUMENTOS:			

PERSONAL:

ADMINISTRADOR:	C. FRANCISCO GARCIA GORDILLO
AUXILIAR:	ANDRES DE LA CRUZ DE LA CRUZ

PERSONAL ADSCRITO

PERSONAL DE CONFIANZA: 0	PERSONAL DE BASE : 01	PERSONAL EVENTUAL: 04
--------------------------	-----------------------	-----------------------

ASISTENCIA DE VISITANTES DURANTE LAS FESTIVIDADES DEL DIA DE LOS MUERTOS

SE CALCULA UNA ASISTENCIA	10,000	VISITANTES
---------------------------	--------	------------

COORDINACIÓN DE PANTEONES

PANTEÓN DE LA COL. SABINA

ANTECEDENTES:

FUE AUTORIZADO SU FUNCIONAMIENTO EN 1980, PERO FUE PUESTO EN SERVICIO EN 1982 CUANDO SE HIZO LA PRIMERA INHUMACIÓN (CUANDO HIZO ERUPCIÓN EL VOLCAN CHICHONAL)

INFORMACIÓN GENERAL:

UBICACIÓN:	PROLONGACIÓN DE AVENIDA MEXICO S/N, COL. SABINA		
EXTENSIÓN:	67,502,35 M2	6,7 HECTAREAS	
LOTIFICACIÓN POR SECCION	7,900 LOTES	OCUPADOS: 5,454	DISPONIBLES: 2,246
LOTIFICACION FOSA COMUN:	1.000 HECTÁREA	OCUPADOS: 830	
GUARDARESTOS	921	OCUPADOS: 3	

PERSONAL:

ADMINISTRADOR:	C. ANDRÉS GARCÍA GORDILLO
AUXILIAR:	c.- PASCUAL TORRES ALVAREZ

PERSONAL ADSCRITO

PERSONAL DE CONFIANZA: 0	PERSONAL DE BASE : 10	PERSONAL EVENTUAL: 02
--------------------------	-----------------------	-----------------------

ASISTENCIA DE VISITANTES DURANTE LAS FESTIVIDADES DEL DIA DE LOS MUERTOS

SE CALCULA UNA ASISTENCIA 9000 VISITANTES

PANTEÓN COLONIA SABINA



CAPILLA Y OFICINAS

COORDINACIÓN DE PANTEONES
PANTEÓN COLONIA TAMULTÉ



FACHADA PRINCIPAL Y PASILLO CENTRAL

COORDINACIÓN DE PANTEONES

PANTEÓN DE LA COL. TAMULTE

ANTECEDENTES:

DE ACUERDO A BÓVEDAS ANTIGUAS ESTE PANTEÓN EMPEZÓ A FUNCIONAR HACE 90 AÑOS, APROXIMADAMENTE EN EL AÑO 1917.

INFORMACIÓN GENERAL:

UBICACIÓN:	CALLE MARCELINO GARCIA BARRAGAN ESQ. CALLE GREGORIO MENDEZ MAGAÑA		
EXTENSIÓN:	8,885.78 M2	8885 HECTAREAS	
LOTIFICACIÓN	1,646 LOTES	OCUPADOS: 1,646	
	DISPONIBLES : 0		

PERSONAL:

ADMINISTRADOR:	C. RUPERTO VALENCIA MAGDONELL
AUXILIAR:	c.- FRANCISCO MONTEJO LOPEZ

PERSONAL ADSCRITO

PERSONAL DE CONFIANZA: 0	PERSONAL DE BASE : 06	PERSONAL EVENTUAL: 02
--------------------------	-----------------------	-----------------------

ASISTENCIA DE VISITANTES DURANTE LAS FESTIVIDADES DEL DIA DE LOS MUERTOS

SE CALCULA UNA ASISTENCIA 5,000 VISITANTES
--